

## MRC de la Gaspésie

### Carte 1








1:1500000



20000 0 20000 Mètres



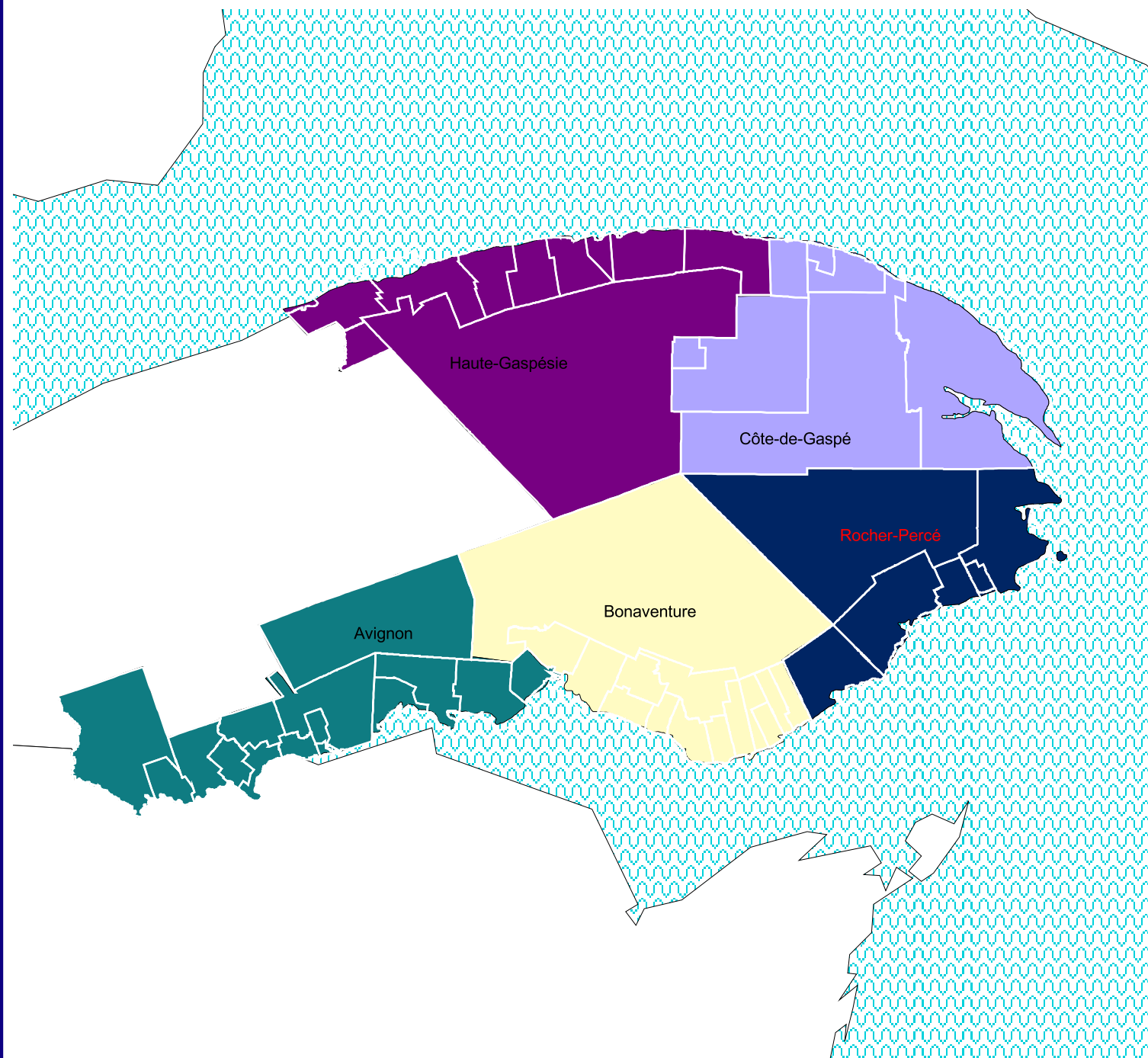
### Légende

-  Limite municipale
- MRC**
-  Avignon
-  Bonaventure
-  Haute-Gaspésie
-  Côte-de-Gaspé
-  Rocher-Percé
-  Hydrographie

Projection Mercator Transverse Modifiée,  
fuseau 5. Système de référence géodésique:  
Datum Nord-Américain 1983 (NAD83)

Réalisation:  
Christine Roussy, aménagiste adjointe  
Chandler, 30 janvier 2009

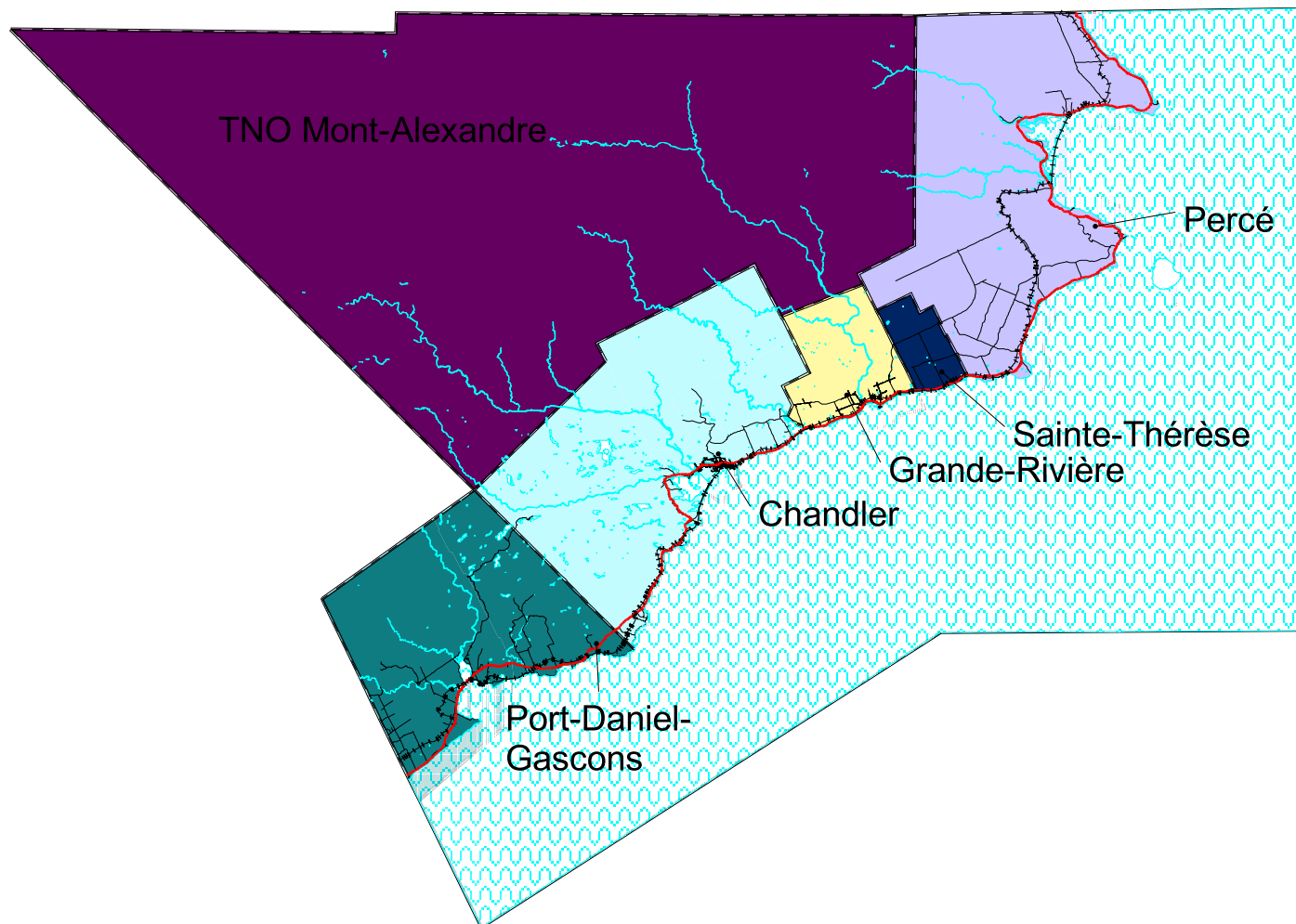
S.A.D.R. / 1-3





### Légende

- Route 132 et chemin de fer
- Chemin de fer
- Route nationale 132
- Route secondaire
- Hydrographie
- Baie des Chaleurs
- Cours d'eau
- Ile
- Lac
- Limite municipale
- Municipalité
- Chandler
- Grande-Rivière
- Percé
- Port-Daniel - Gascons
- Sainte-Thérèse-de-Gaspé
- TNO Mont-Alexandre



Projection Mercator Transverse Modifiée,  
fuseau 5. Système de référence géodésique:  
Datum Nord-Américain 1983 (NAD83)

Réalisation:  
Christine Roussy, aménagiste adjointe  
Chandler, 10 janvier 2007





## Concept d'organisation spatiale








### MRC du Rocher-Percé Carte 3

1:550000

5000 0 5000 10000 Mètres

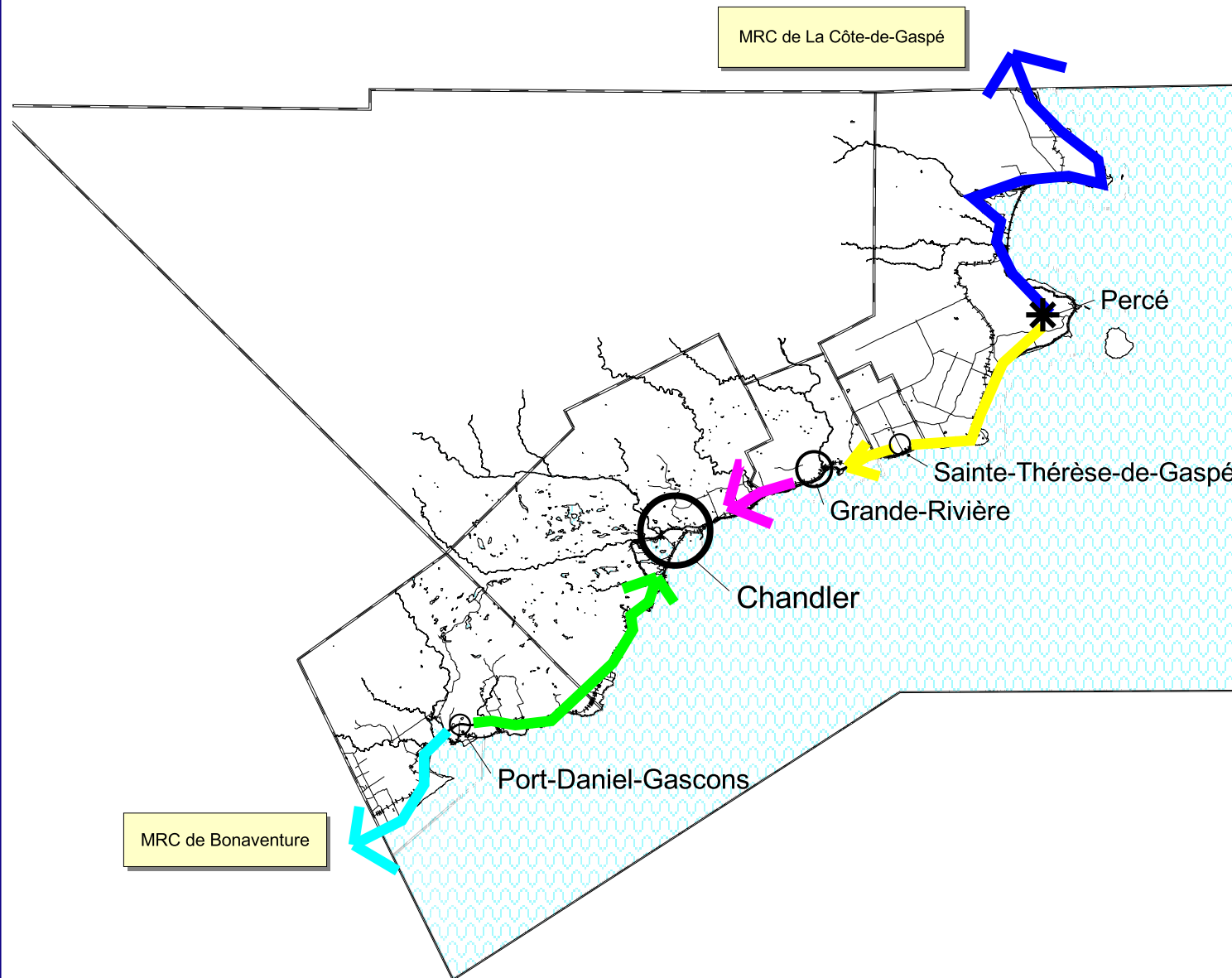


## Légende

-  Centre régional
-  Sous-centre régional
-  Pôle touristique
-  Centres locaux
-  Route 132 et chemin de fer
-  Routes
-  Limite municipale

Projection Mercator Transverse Modifiée, fuseau 5. Système de référence géodésique: Datum Nord-Américain 1983 (NAD83)

Réalisation:  
Christine Roussy, aménagiste adjointe  
Chandler, 10 janvier 2007




## Grandes Affectations

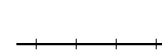








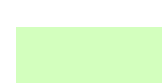
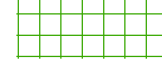



MRC du Rocher-Percé  
Carte 4.6-2017

1:120 000

0 1 2 4 6 8 10  
Kilomètres



## Légende

-  Chemin de fer
-  Route nationale 132
-  Route secondaire
-  Zone d'inondation
-  Zone d'érosion
- Affectations**
-  conservation
-  protection faunique
-  industrielle
-  semi-urbaine
-  urbaine
-  agricole
-  récréation extensive
-  forestière
-  rurale
-  Limite municipale

Projection Mercator Transverse Modifiée, fuseau 5. Système de référence géodésique:  
Datum Nord-Américain 1983 (NAD83)

Réalisation:  
Louis Babin, aménagiste adjoint  
avril 2017



## Périmètre d'urbanisation

### Port-Daniel-Gascons (Port-Daniel) Carte 5



1:35000



600 0 600 1200 Mètres

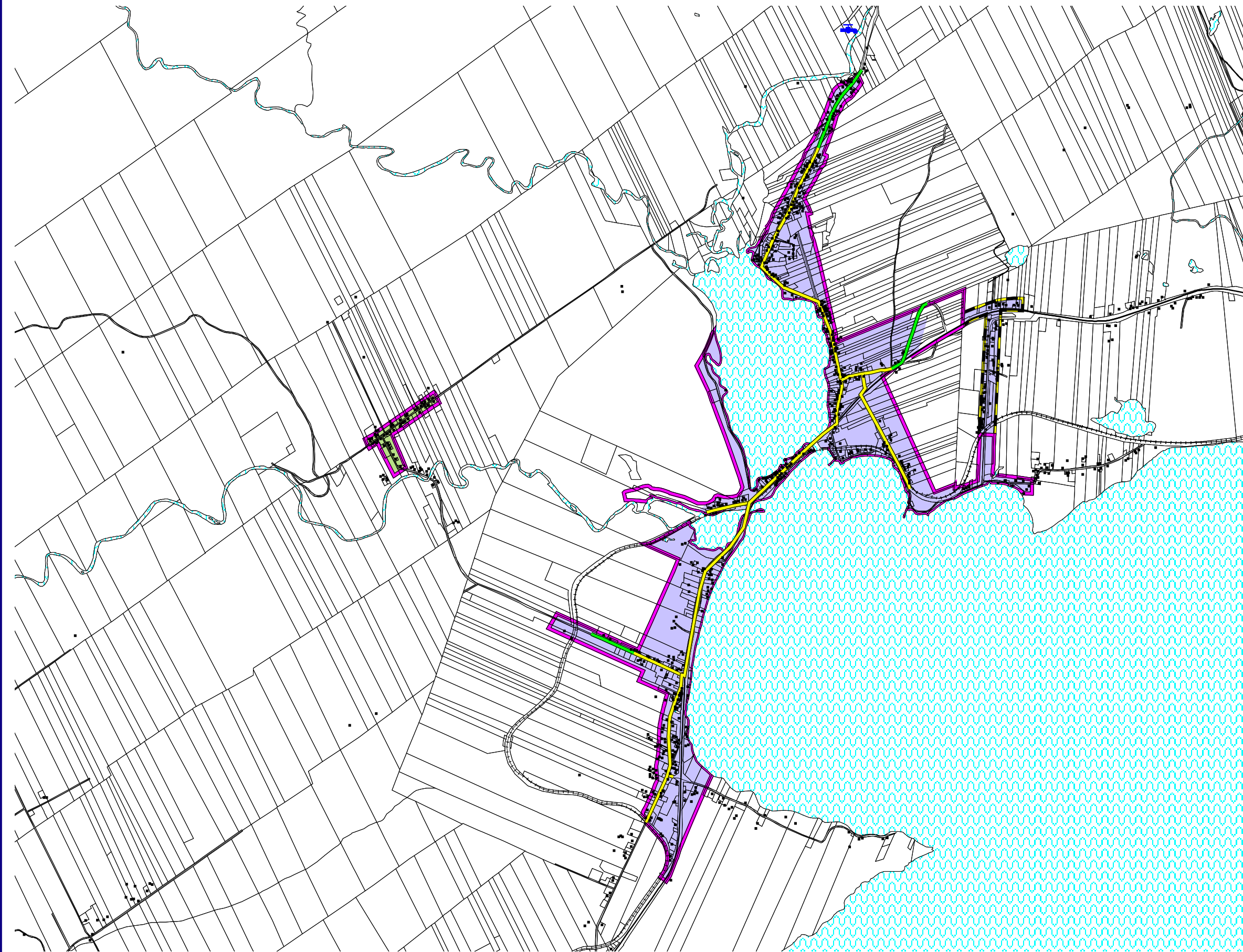


## Légende

-  Prise d'eau potable
-  Bâtiment
-  Réseau aqueduc et égout
-  Réseau aqueduc
-  Réseau égout
-  Route et chemin de fer
-  Chemin de fer
-  Route
-  Hydrographie
-  Baie des Chaleurs
-  Cours d'eau
-  Lac
-  Limite municipale
-  Unité d'évaluation
-  Périmètre d'agglomération
-  Périmètre urbain
-  Ancien périmètre
-  Seconde phase d'urbanisation

Projection Mercator Transverse Modifiée,  
fuseau 5. Système de référence géodésique:  
Datum Nord-Américain 1983 (NAD83)

Réalisation:  
Christine Roussy, aménagiste adjointe  
Chandler, 24 août 2009



## Périmètre d'urbanisation















Port-Daniel-Gascons (Gascons)  
Carte 6

1:25000



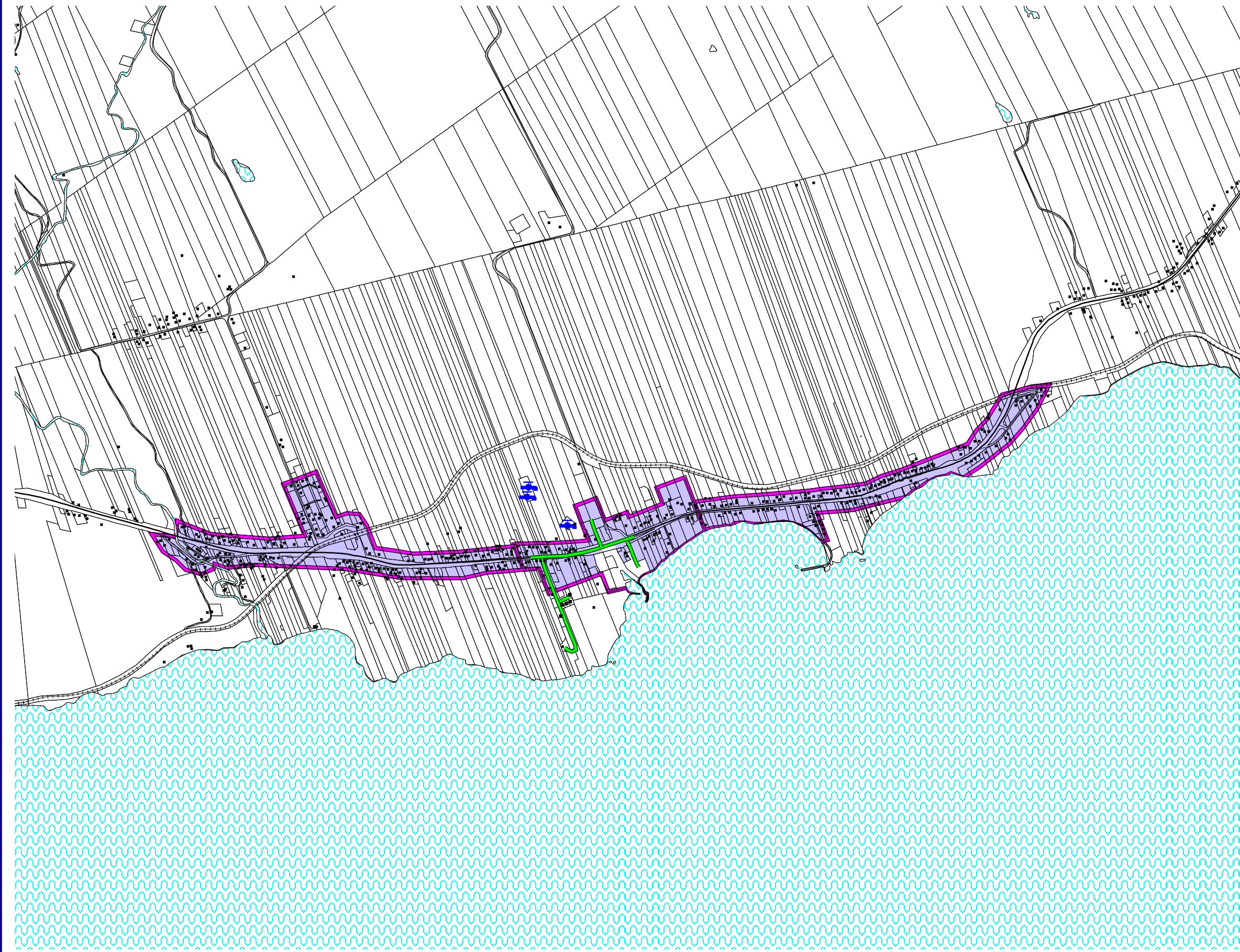
200 0 200 400 Mètres

## Légende

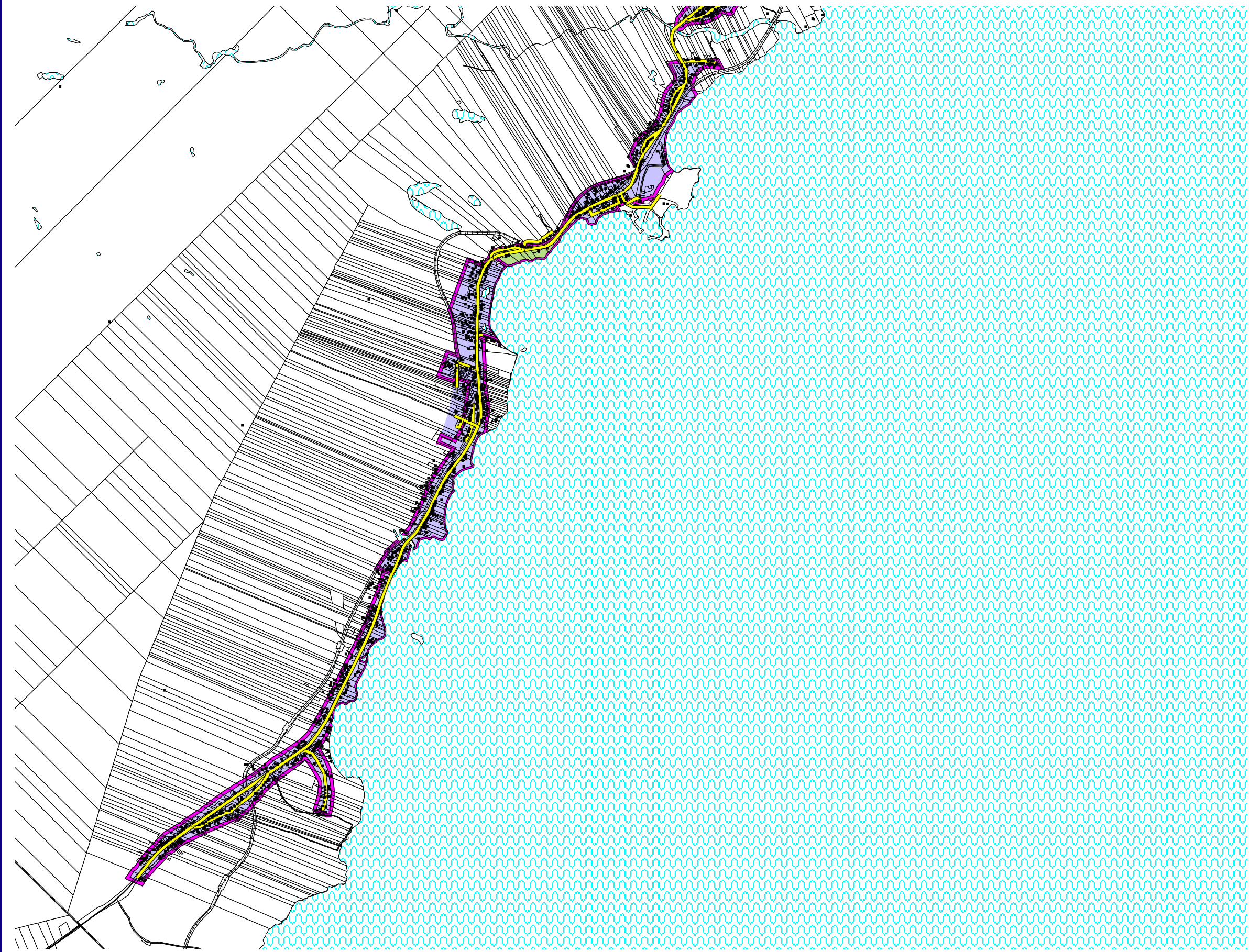
- Bâtiment
-  Prise d'eau potable
-  Réseau aqueduc et égout
-  Réseau aqueduc
-  Réseau égout
-  Route et chemin de fer
-  Chemin de fer
-  Route
- Hydrographie
-  Baie des Chaleurs
-  Cours d'eau
-  Lac
-  Limite municipale
-  Unité d'évaluation
-  Périmètre urbain
-  Ancien périmètre urbain

Projection Mercator Transverse Modifiée,  
fuseau 5. Système de référence géodésique:  
Datum Nord-Américain 1983 (NAD83)

Réalisation:  
Christine Roussy, aménagiste adjointe  
Chandler, 24 août 2009



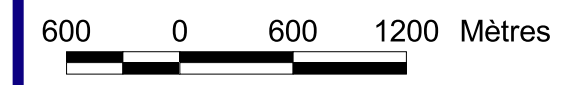




## Périmètre d'urbanisation

### Chandler (Newport) Carte 7

1:40000



## Légende

- Bâtiment
- Prise d'eau potable
- Réseau aqueduc et égout
- Réseau aqueduc
- Réseau égout
- Route et chemin de fer
- Chemin de fer
- Route
- Route
- Hydrographie
  - Baie des Chaleurs
  - Cours d'eau
  - Lac
- Limite municipale
- Unité d'évaluation
- Périmètre d'agglomération
- Périmètre urbain
- Ancien périmètre urbain

Projection Mercator Transverse Modifiée,  
fuseau 5. Système de référence géodésique:  
Datum Nord-Américain 1983 (NAD83)

Réalisation:  
Christine Roussy, aménagiste adjointe  
Chandler, 11 mai 2007

## Périmètre d'urbanisation

### Chandler (Pabos Mills) Carte 8















1:25000



500 0 500 1000 Mètres

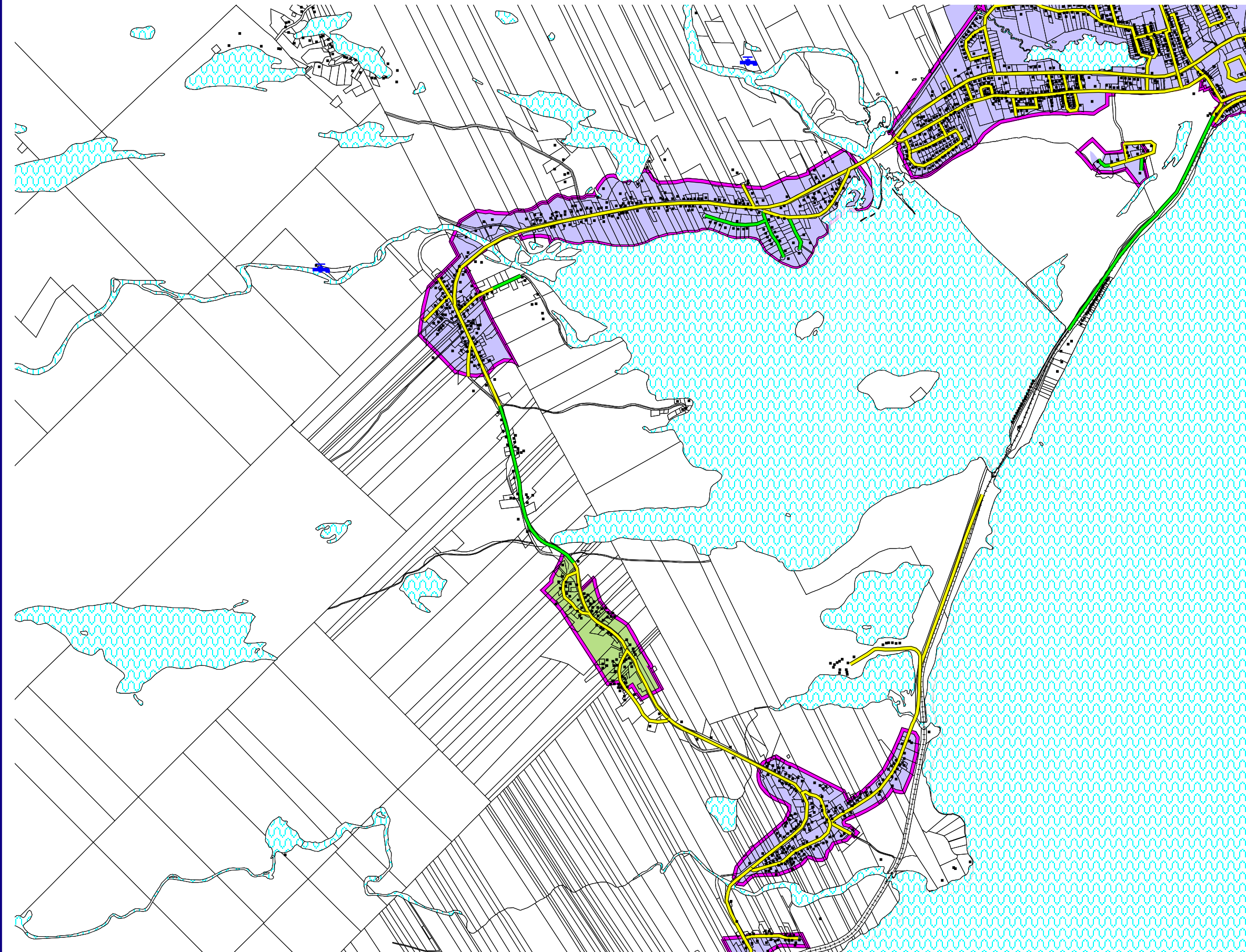


## Légende

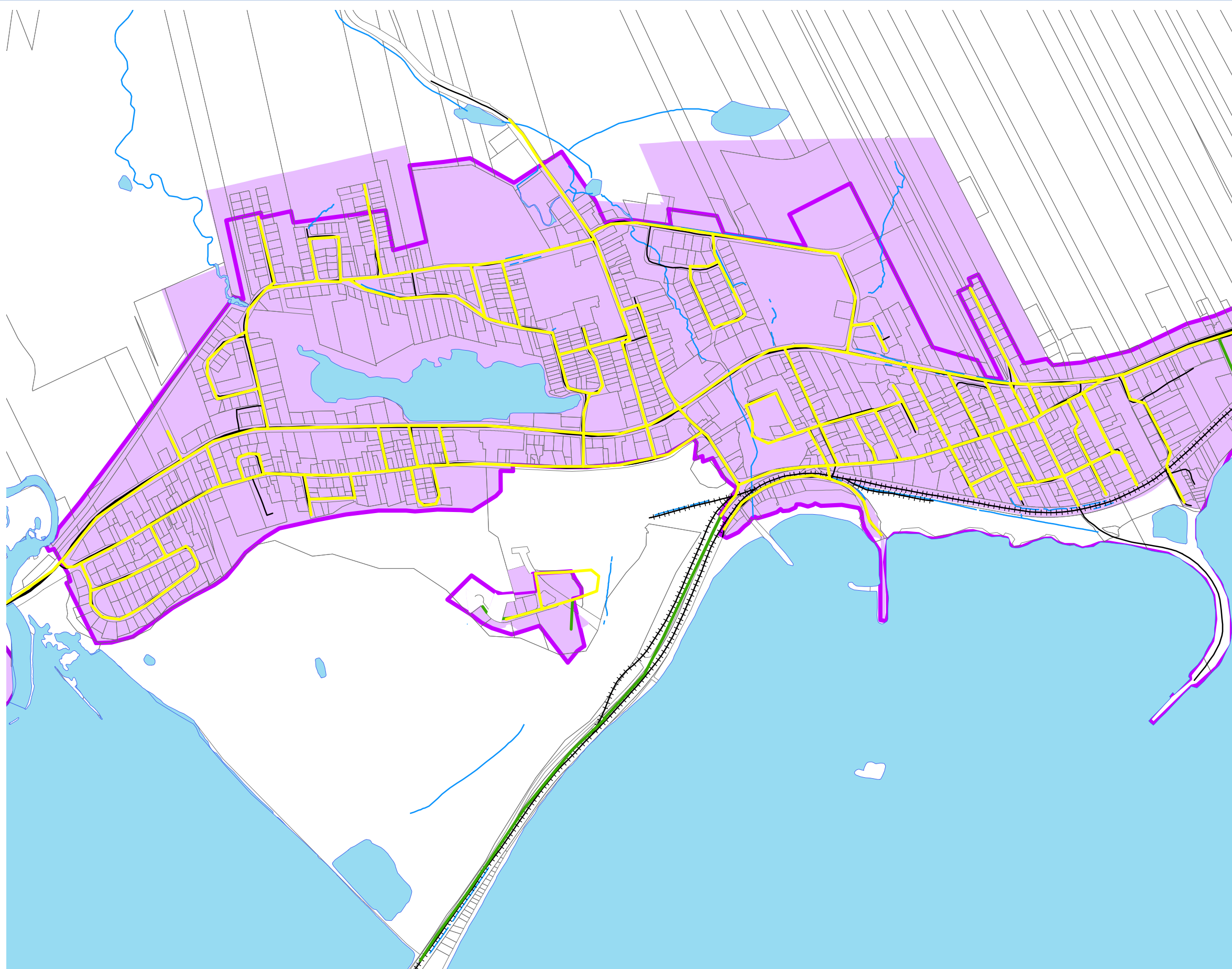
- Bâtiment
-  Prise d'eau potable
-  Réseau aqueduc et égout
-  Réseau aqueduc
-  Réseau égout
- Route et chemin de fer
-  Chemin de fer
-  Route
- Hydrographie
-  Baie des Chaleurs
-  Cours d'eau
-  Lac
-  Limite municipale
-  Unité d'évaluation
-  Périmètre d'agglomération
-  Périmètre urbain
-  Ancien périmètre urbain

Projection Mercator Transverse Modifiée,  
fuseau 5. Système de référence géodésique:  
Datum Nord-Américain 1983 (NAD83)

Réalisation:  
Christine Roussy, aménagiste adjointe  
Chandler, 11 mai 2007







## Périmètre d'urbanisation

Chandler  
Carte 9.2-2017

1:12 000



### Légende

- Prise d'eau potable
- Réseau aqueduc et égout
- Réseau aqueduc
- Réseau égout
- Route et chemin de fer**
- Route nationale pavée
- Route secondaire
- Chemin de fer
- Limite municipal
- Hydrographie**
- Cours d'eau
- Baie des Chaleurs
- Lac
- Unité d'évaluation (2017)
- Ancien périmètre urbain
- Périmètre urbain

Projection Mercator Transverse Modifiée,  
fuseau 5. Système de référence géodésique:  
Datum Nord-Américain 1983 (NAD83)

## Périmètre d'urbanisation

Chandler (Pabos et Saint-François)  
Carte 10















1:20000



400 0 400 800 Mètres

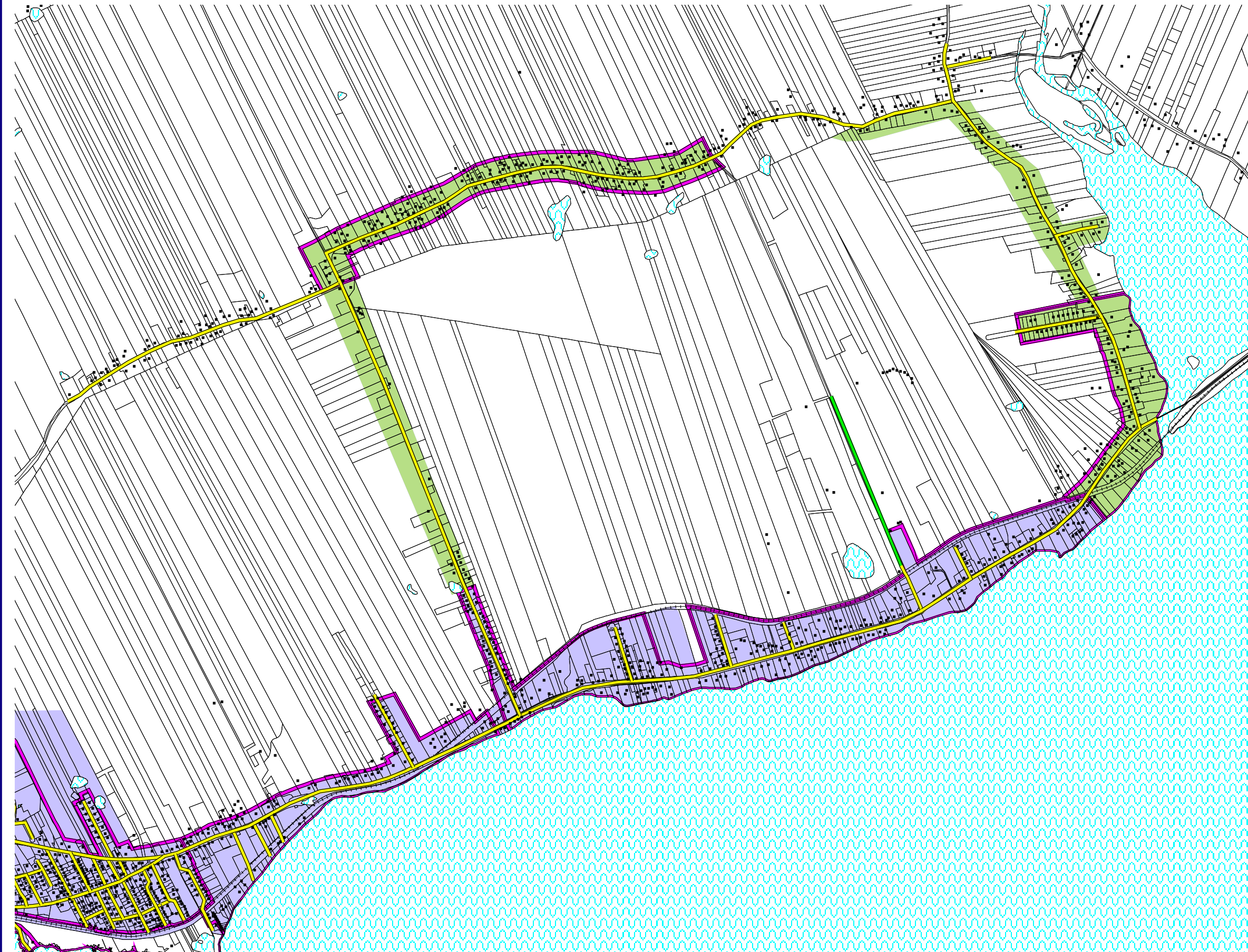


## Légende

- Bâtiment
-  Prise d'eau potable
-  Réseau aqueduc et égout
-  Réseau aqueduc
-  Réseau égout
- Route et chemin de fer
-  Chemin de fer
-  Route
- Hydrographie
-  Baie des Chaleurs
-  Cours d'eau
-  Lac
-  Limite municipale
-  Unité d'évaluation
-  Périmètre d'agglomération
-  Périmètre urbain
-  Ancien périmètre

Projection Mercator Transverse Modifiée,  
fuseau 5. Système de référence géodésique:  
Datum Nord-Américain 1983 (NAD83)

Réalisation:  
Christine Roussy, aménagiste adjointe  
Chandler, 11 mai 2007





## Périmètre d'urbanisation

### Grande-Rivière Carte 11















1:30000



600 0 600 1200 Mètres

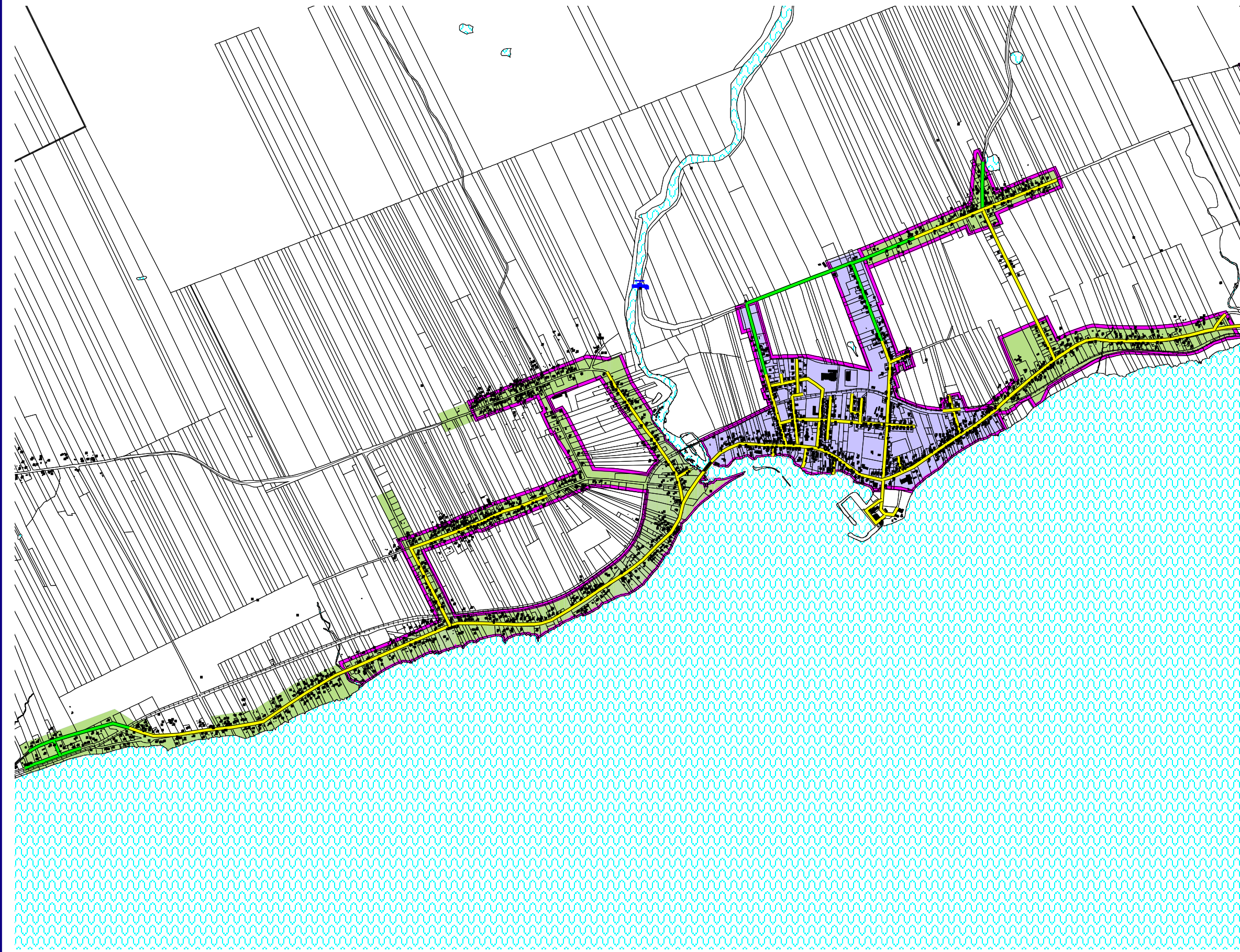


## Légende

- Bâtiment
-  Prise d'eau potable
-  Réseau aqueduc et égout
-  Réseau aqueduc
-  Réseau égout
- Route et chemin de fer
-  Chemin de fer
-  Route
- Hydrographie
-  Baie des Chaleurs
-  Cours d'eau
-  Lac
-  Limite municipale
-  Unité d'évaluation
-  Périmètre d'agglomération
-  Périmètre urbain
-  Ancien périmètre urbain

Projection Mercator Transverse Modifiée,  
fuseau 5. Système de référence géodésique:  
Datum Nord-Américain 1983 (NAD83)

Réalisation:  
Christine Roussy, aménagiste adjointe  
Chandler, 11 mai 2007



## Périmètre d'urbanisation

Sainte-Thérèse-de-Gaspé  
Carte 12















1:25000



400 0 400 800 Mètres



### Légende

- Bâtiment
-  Prise d'eau potable
-  Réseau aqueduc et égout
-  Réseau aqueduc
-  Réseau égout
- Route et chemin de fer
-  Chemin de fer
-  Route
- Hydrographie
-  Baie des Chaleurs
-  Cours d'eau
-  Lac
-  Limite municipale
-  Unité d'évaluation
-  Périmètre d'agglomération
-  Périmètre urbain
-  Ancien périmètre urbain

Projection Mercator Transverse Modifiée,  
fuseau 5. Système de référence géodésique:  
Datum Nord-Américain 1983 (NAD83)

Réalisation:  
Christine Roussy, aménagiste adjointe  
Chandler, 19 novembre 2007





## Périmètre d'urbanisation

Percé (Cap-d'Espoir)  
Carte 13















1:20000



300 0 300 600 Mètres



### Légende

- Bâtiment
-  Prise d'eau potable
-  Réseau aqueduc et égout
-  Réseau aqueduc
-  Réseau égout
- Route et chemin de fer
-  Chemin de fer
-  Route
- Hydrographie
-  Baie des Chaleurs
-  Cours d'eau
-  Lac
-  Limite municipale
-  Unité d'évaluation
-  Périmètre d'agglomération
-  Périmètre urbain
-  Ancien périmètre urbain

Projection Mercator Transverse Modifiée,  
fuseau 5. Système de référence géodésique:  
Datum Nord-Américain 1983 (NAD83)

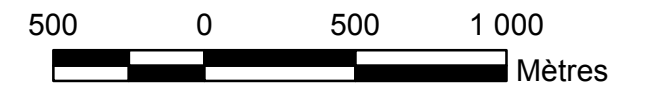
Réalisation:  
Christine Roussy, aménagiste adjointe  
Chandler, 11 mai 2007



















## Périmètre d'urbanisation

Percé (Anse-à-Beaufils)  
Carte 14.2-2015

1:25 000



### Légende

- Bâtiment
-  Prise d'eau potable
-  Réseau aqueduc et égout
-  Réseau aqueduc
-  Réseau égout
-  Périmètre urbain
-  Périmètre d'agglomération
-  Ancien périmètre
-  Seconde phase d'urbanisation
- Route et chemin de fer
-  Route nationale
-  Route secondaire
-  Chemin de fer
-  Limite municipale
-  Unité d'évaluation 2001
- Hydrographie
-  Cours d'eau
-  Baie des Chaleurs
-  Lac

Projection Mercator Transverse Modifiée,  
fuseau 5. Système de référence géodésique:  
Datum Nord-Américain 1983 (NAD83)

Réalisation:  
Louis Babin, aménagiste adjoint  
Chandler, Février 2015



## Périmètre d'urbanisation

Percé (Val-d'Espoir)  
Carte 15















1:12000



200 0 200 400 Mètres



### Légende

- Bâtiment
-  Prise d'eau potable
-  Réseau aqueduc et égout
-  Réseau aqueduc
-  Réseau égout
-  Route et chemin de fer
-  Chemin de fer
-  Route
- Hydrographie
-  Baie des Chaleurs
-  Cours d'eau
-  Lac
-  Limite municipale
-  Unité d'évaluation
-  Périmètre urbain
-  Ancien périmètre urbain

Projection Mercator Transverse Modifiée,  
fuseau 5. Système de référence géodésique:  
Datum Nord-Américain 1983 (NAD83)

Réalisation:  
Christine Roussy, aménagiste adjointe  
Chandler, 11 mai 2007



## Périmètre d'urbanisation

### Percé Carte 16

1:15000



300 0 300 600 Mètres

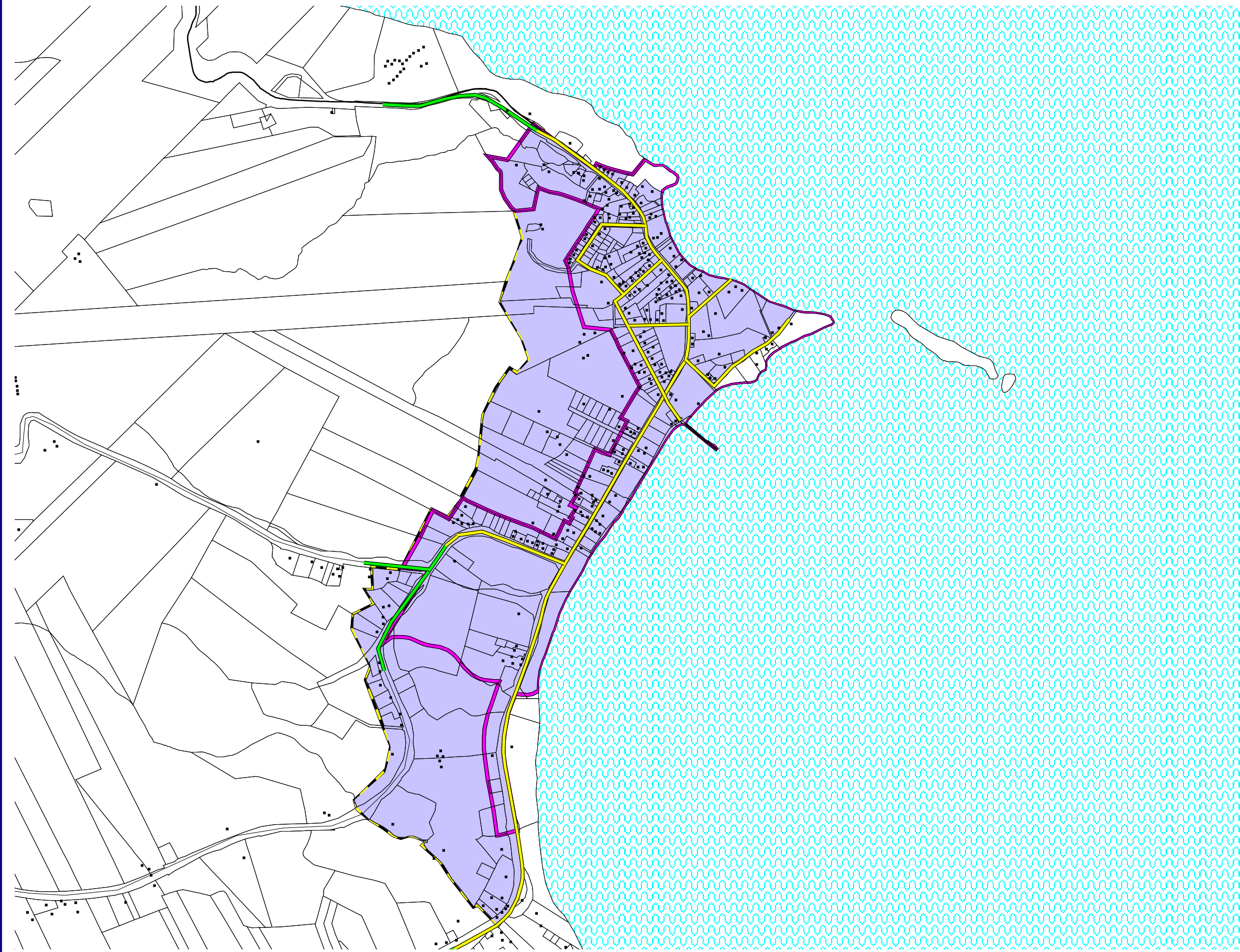


## Légende

- Bâtiment
-  Prise d'eau potable
-  Réseau aqueduc et égout
-  Réseau aqueduc
-  Réseau égout
- Route et chemin de fer
-  Chemin de fer
-  Route
- Hydrographie
-  Baie des Chaleurs
-  Cours d'eau
-  Ile
-  Lac
-  Unité d'évaluation
-  Limite municipale
-  Périmètre urbain
-  Ancien périmètre urbain
-  Seconde phase d'urbanisation

Projection Mercator Transverse Modifiée,  
fuseau 5. Système de référence géodésique:  
Datum Nord-Américain 1983 (NAD83)

Réalisation:  
Christine Roussy, aménagiste adjointe  
Chandler, 24 août 2009



## Périmètre d'urbanisation

Percé (Barachois)  
Carte 17
















1:10000



200 0 200 400 Mètres

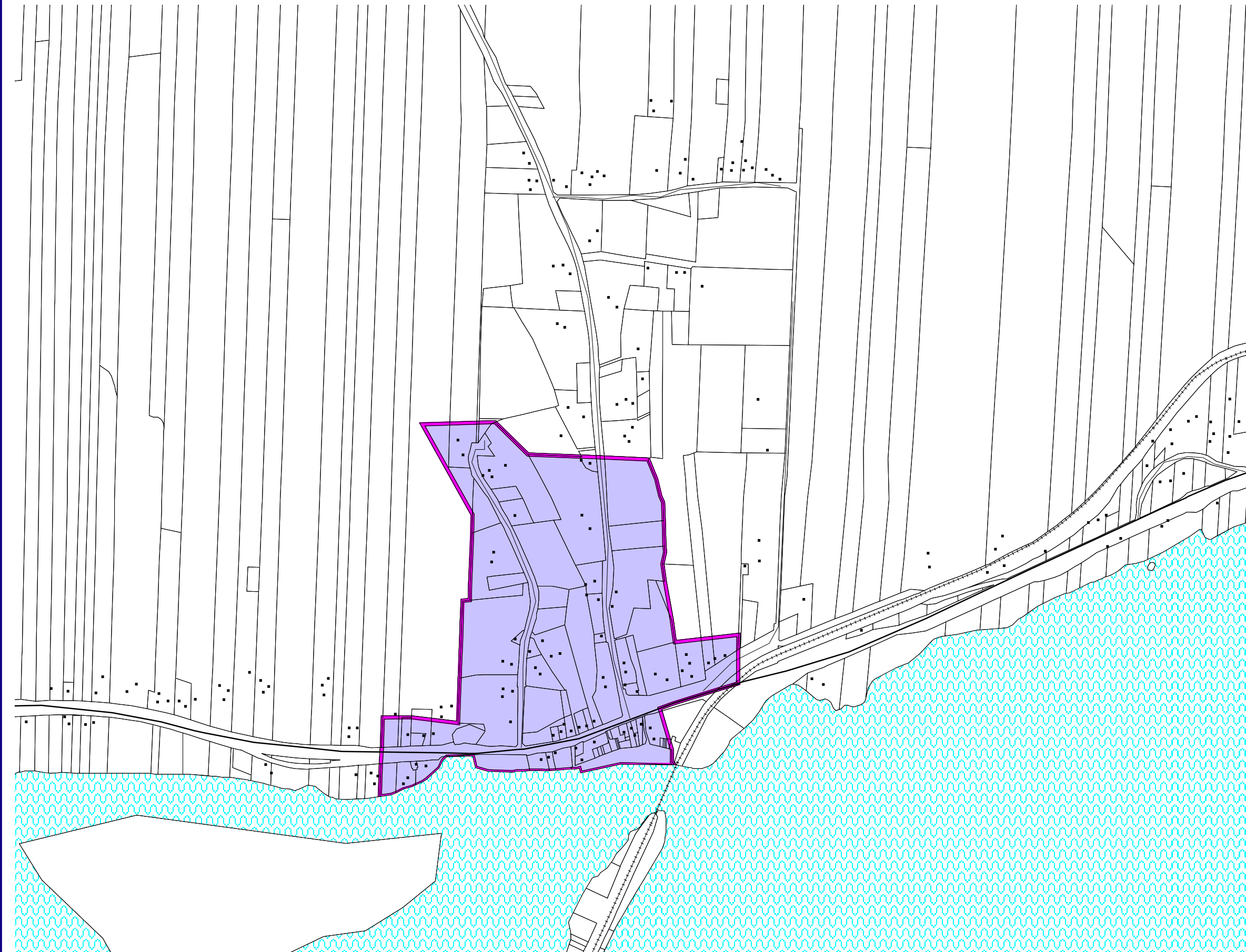


## Légende

- Bâtiment
-  Prise d'eau potable
-  Réseau aqueduc et égout
-  Réseau aqueduc
-  Réseau égout
-  Route et chemin de fer
-  Chemin de fer
-  Route
- Hydrographie
-  Baie des Chaleurs
-  Cours d'eau
-  Ile
-  Lac
-  Limite municipale
-  Unité d'évaluation
-  Périmètre urbain
-  Ancien périmètre urbain

Projection Mercator Transverse Modifiée,  
fuseau 5. Système de référence géodésique:  
Datum Nord-Américain 1983 (NAD83)

Réalisation:  
Christine Roussy, aménagiste adjointe  
Chandler, 24 août 2009



## Périmètre d'urbanisation

Percé (Saint-Georges-de-Malbaie)  
Carte 18













1:10000



200 0 200 400 Mètres



## Légende

- Bâtiment
-  Prise d'eau potable
-  Réseau aqueduc et égout
-  Réseau aqueduc
-  Réseau égout
-  Route et chemin de fer
-  Chemin de fer
-  Route
- Hydrographie
-  Baie des Chaleurs
-  Cours d'eau
-  Lac
-  Limite municipale
-  Unité d'évaluation
-  Périmètre urbain
-  Ancien périmètre urbain

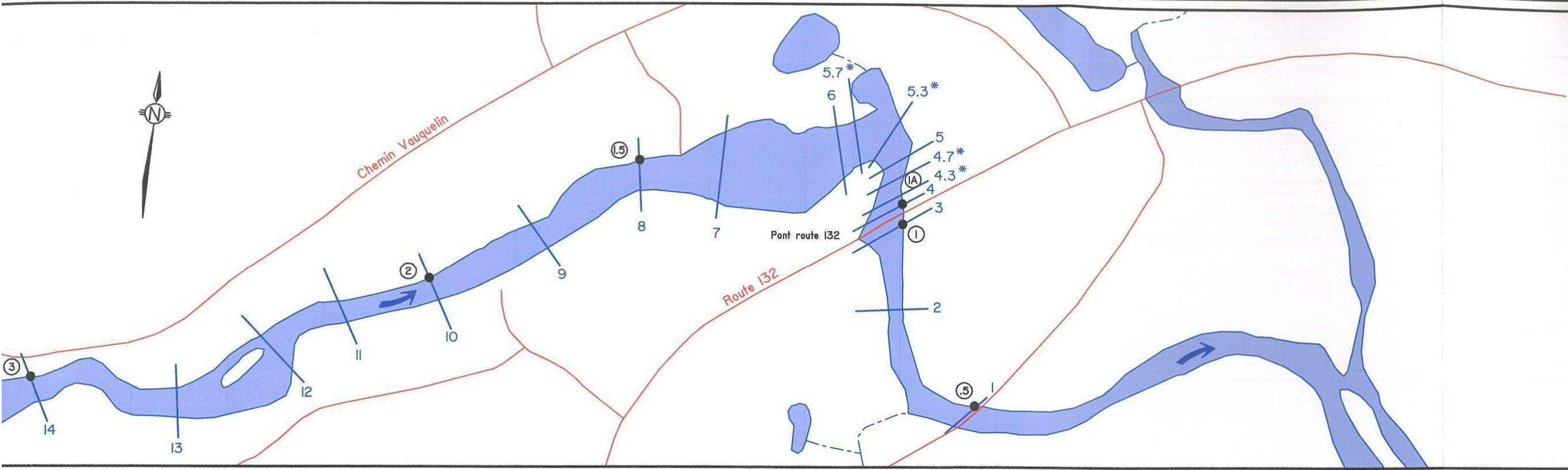
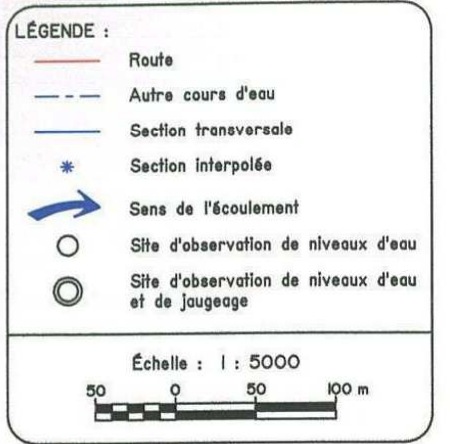
Projection Mercator Transverse Modifiée,  
fuseau 5. Système de référence géodésique:  
Datum Nord-Américain 1983 (NAD83)

Réalisation:  
Christine Roussy, aménagiste adjointe  
Chandler, 11 mai 2007



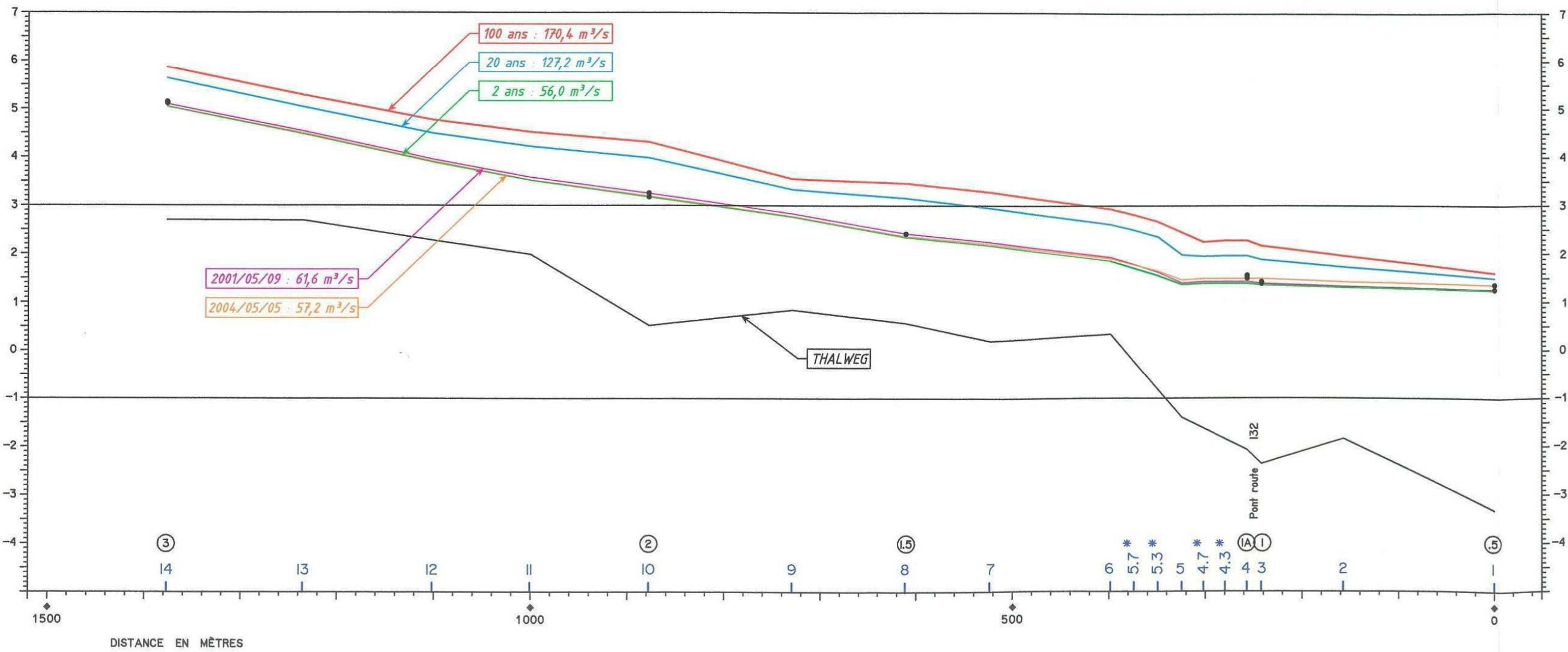
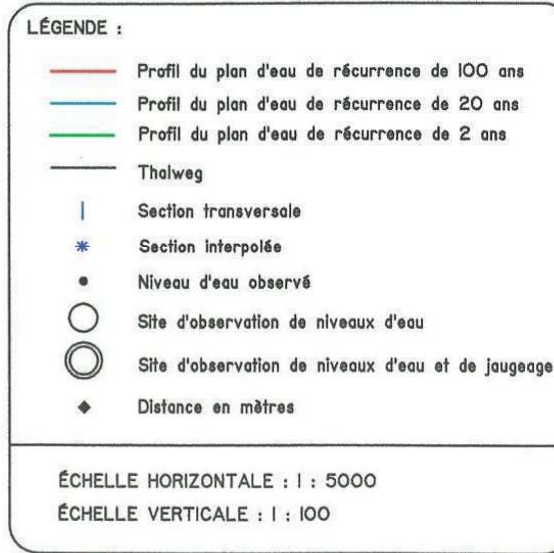
**FIGURE 3**

VUE EN PLAN DE LA RIVIÈRE MALBAIE  
ET LOCALISATION DES SECTIONS TRANSVERSALES  
ET DES SITES D'OBSERVATION DE NIVEAUX D'EAU



**FIGURE 4**

PROFIL DES PLANS D'EAU  
DE LA RIVIÈRE MALBAIE



## Zone inondable

Barachois de Port-Daniel  
(Port-Daniel-Gascons)  
Carte 19













1:3000



30 0 30 60 Mètres



### Légende

-  Courbe de niveau (10 mètres)
-  Route 132 et chemin de fer
-  Chemin de fer
-  Route nationale 132
-  Route secondaire
-  Bâtiment
-  Unité d'évaluation
- Hydrographie**
-  Baie des Chaleurs
-  Cours d'eau
-  Ile
-  Lac
-  Zone inondable

Projection Mercator Transverse Modifiée,  
fuseau 5. Système de référence géodésique:  
Datum Nord-Américain 1983 (NAD83)

Réalisation:  
Christine Roussy, aménagiste adjointe  
Chandler, 5 juin 2007



## Zone inondable

Anse-à-la-Barbe  
(Port-Daniel-Gascons)  
Carte 20













1:5000



40 0 40 80 Mètres

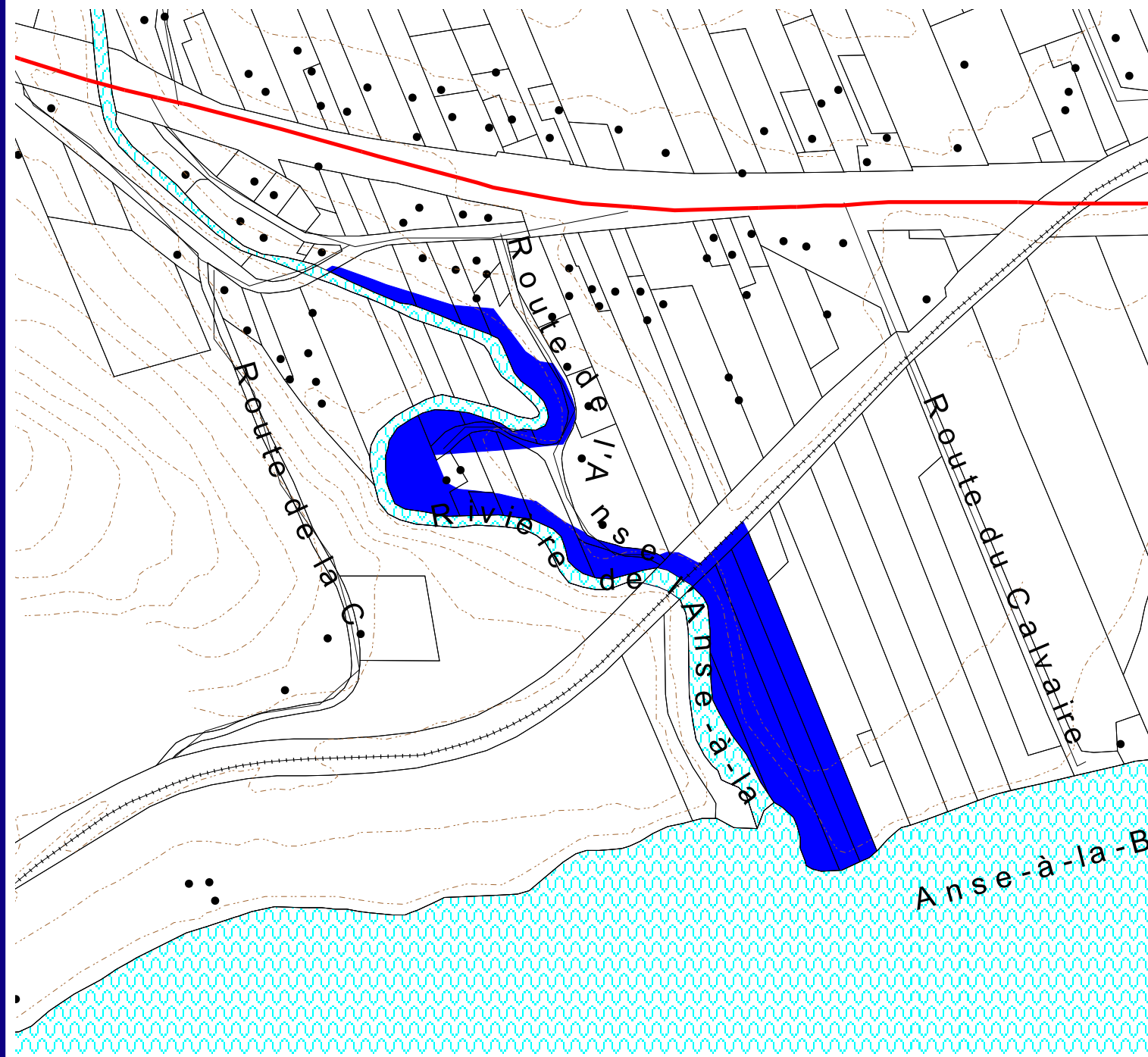


## Légende

-  Courbe de niveau (10 mètres)
-  Route 132 et chemin de fer
-  Chemin de fer
-  Route nationale 132
-  Route secondaire
-  Bâtiment
-  Unité d'évaluation
- Hydrographie**
-  Baie des Chaleurs
-  Cours d'eau
-  Ile
-  Lac
-  Zone inondable

Projection Mercator Transverse Modifiée,  
fuseau 5. Système de référence géodésique:  
Datum Nord-Américain 1983 (NAD83)

Réalisation:  
Christine Roussy, aménagiste adjointe  
Chandler, 10 janvier 2007



## Zone inondable

Pabos Mills (Chandler)  
Carte 21













1:4000



40 0 40 80 Mètres

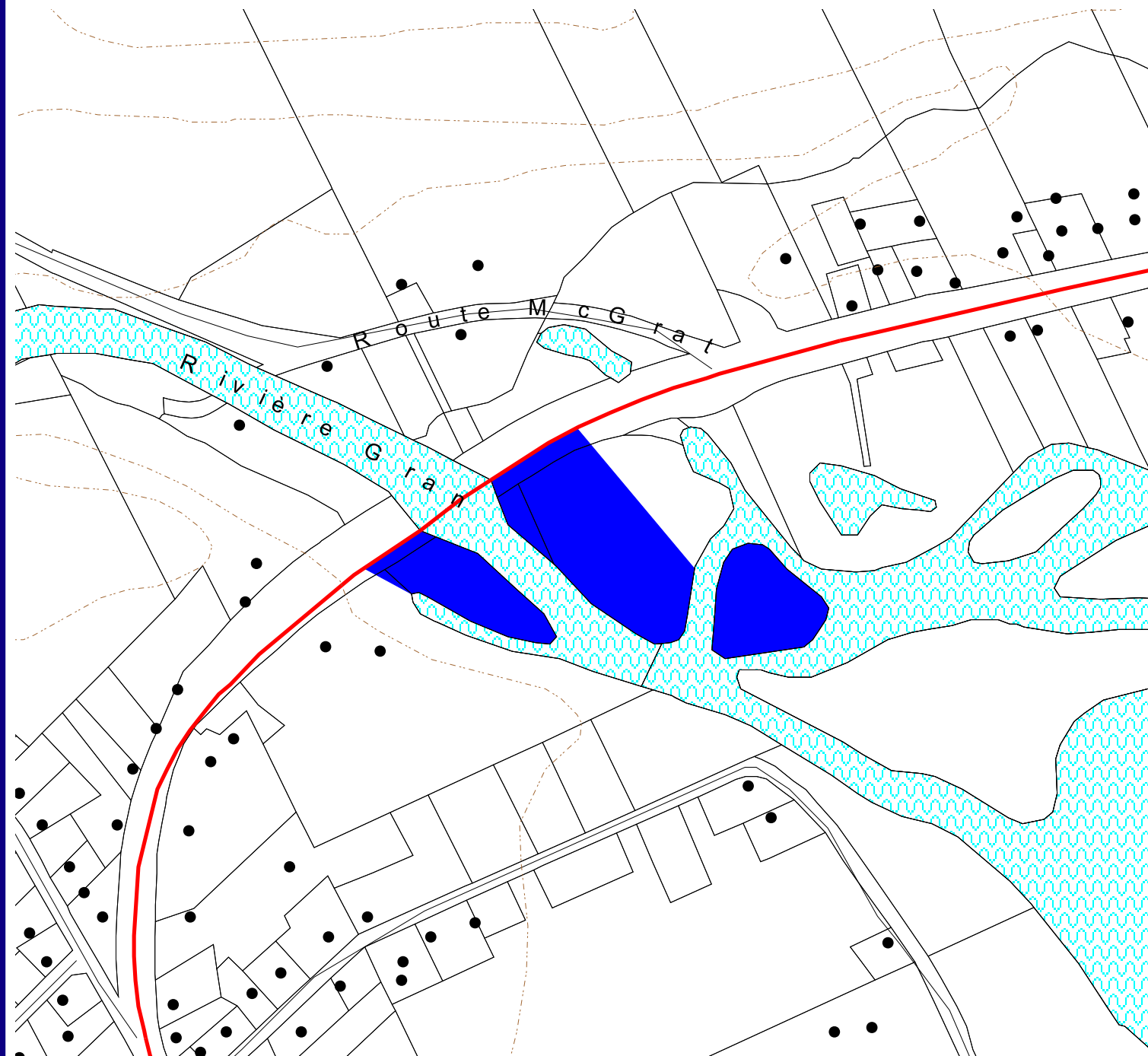


## Légende

-  Courbe de niveau (10 mètres)
-  Route 132 et chemin de fer
-  Chemin de fer
-  Route nationale 132
-  Route secondaire
-  Bâtiment
-  Unité d'évaluation
- Hydrographie**
-  Baie des Chaleurs
-  Cours d'eau
-  Ile
-  Lac
-  Zone inondable

Projection Mercator Transverse Modifiée,  
fuseau 5. Système de référence géodésique:  
Datum Nord-Américain 1983 (NAD83)

Réalisation:  
Christine Roussy, aménagiste adjointe  
Chandler, 10 janvier 2007



## Zone inondable

Chandler Ouest  
(Chandler)  
Carte 22












1:4000



40 0 40 80 Mètres

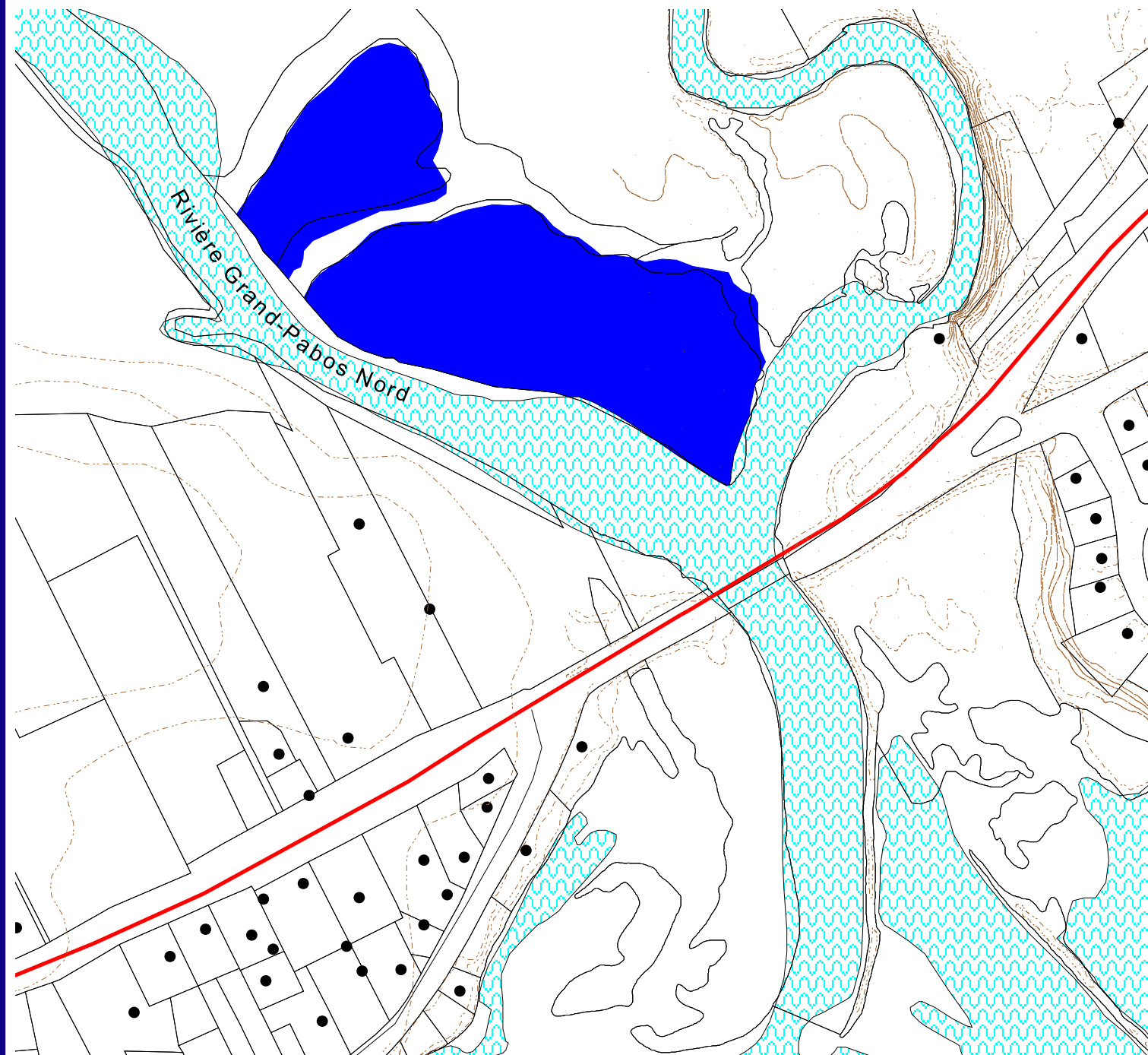


## Légende

-  Courbe de niveau (10 mètres)
-  Route 132 et chemin de fer
-  Chemin de fer
-  Route nationale 132
-  Route secondaire
-  Bâtiment
-  Unité d'évaluation
- Hydrographie
-  Cours d'eau
-  Lac
-  Mare
-  Zone inondable

Projection Mercator Transverse Modifiée,  
fuseau 5. Système de référence géodésique:  
Datum Nord-Américain 1983 (NAD83)

Réalisation:  
Christine Roussy, aménagiste adjointe  
Chandler, 10 janvier 2007



## Zone inondable

Baie du Petit-Pabos  
(Grande-Rivière)  
Carte 23













1:4000



40 0 40 80 Mètres

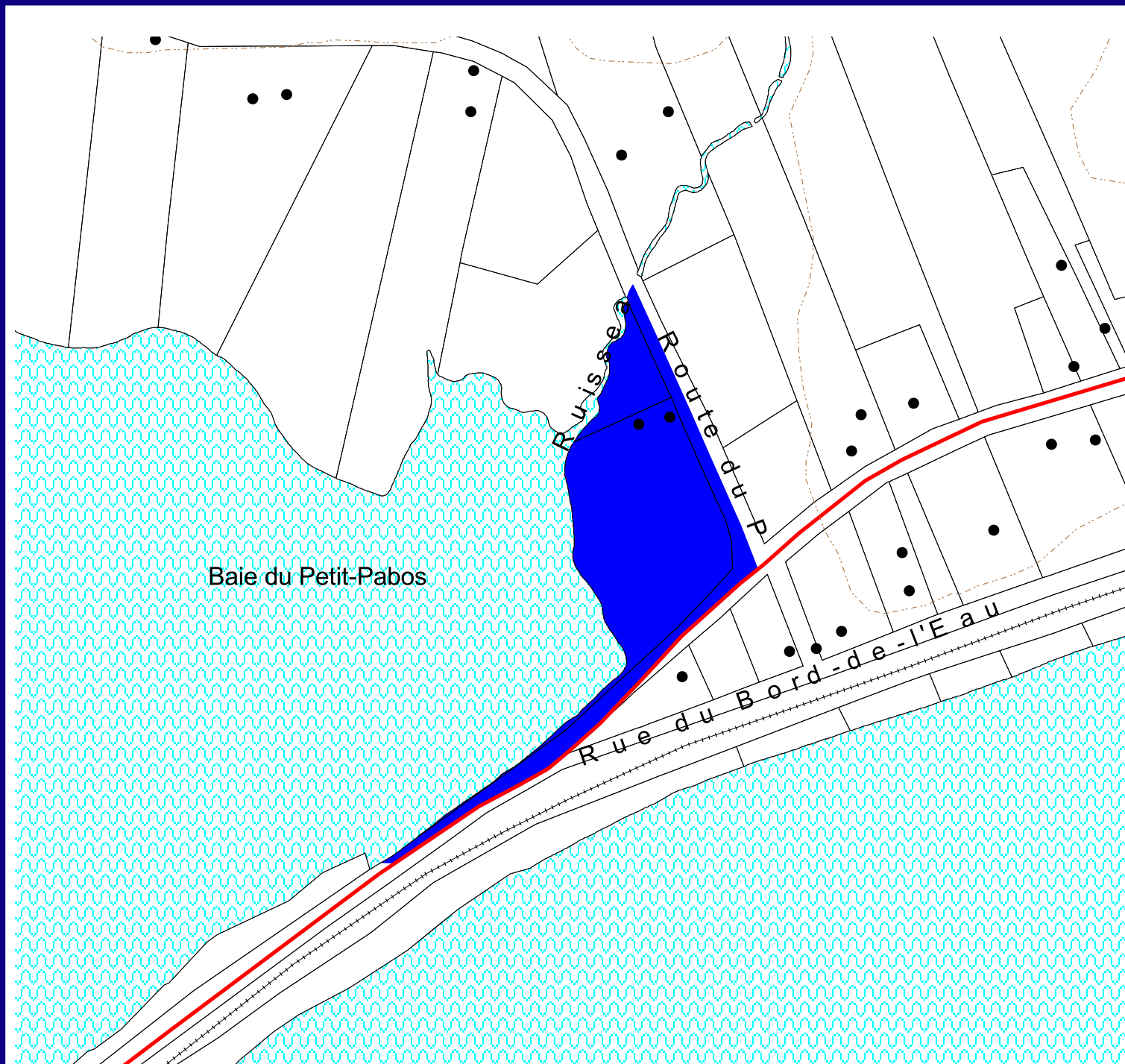


## Légende

-  Courbe de niveau (10 mètres)
-  Route 132 et chemin de fer
-  Chemin de fer
-  Route nationale 132
-  Route secondaire
-  Bâtiment
- Hydrographie**
-  Baie des Chaleurs
-  Cours d'eau
-  Ile
-  Lac
-  Unité d'évaluation
-  Zone inondable

Projection Mercator Transverse Modifiée,  
fuseau 5. Système de référence géodésique:  
Datum Nord-Américain 1983 (NAD83)

Réalisation:  
Christine Roussy, aménagiste adjointe  
Chandler, 10 janvier 2007



## Zone inondable

Coin-du-Banc (Percé)  
Carte 24













1:15000



100 0 100 200 Mètres

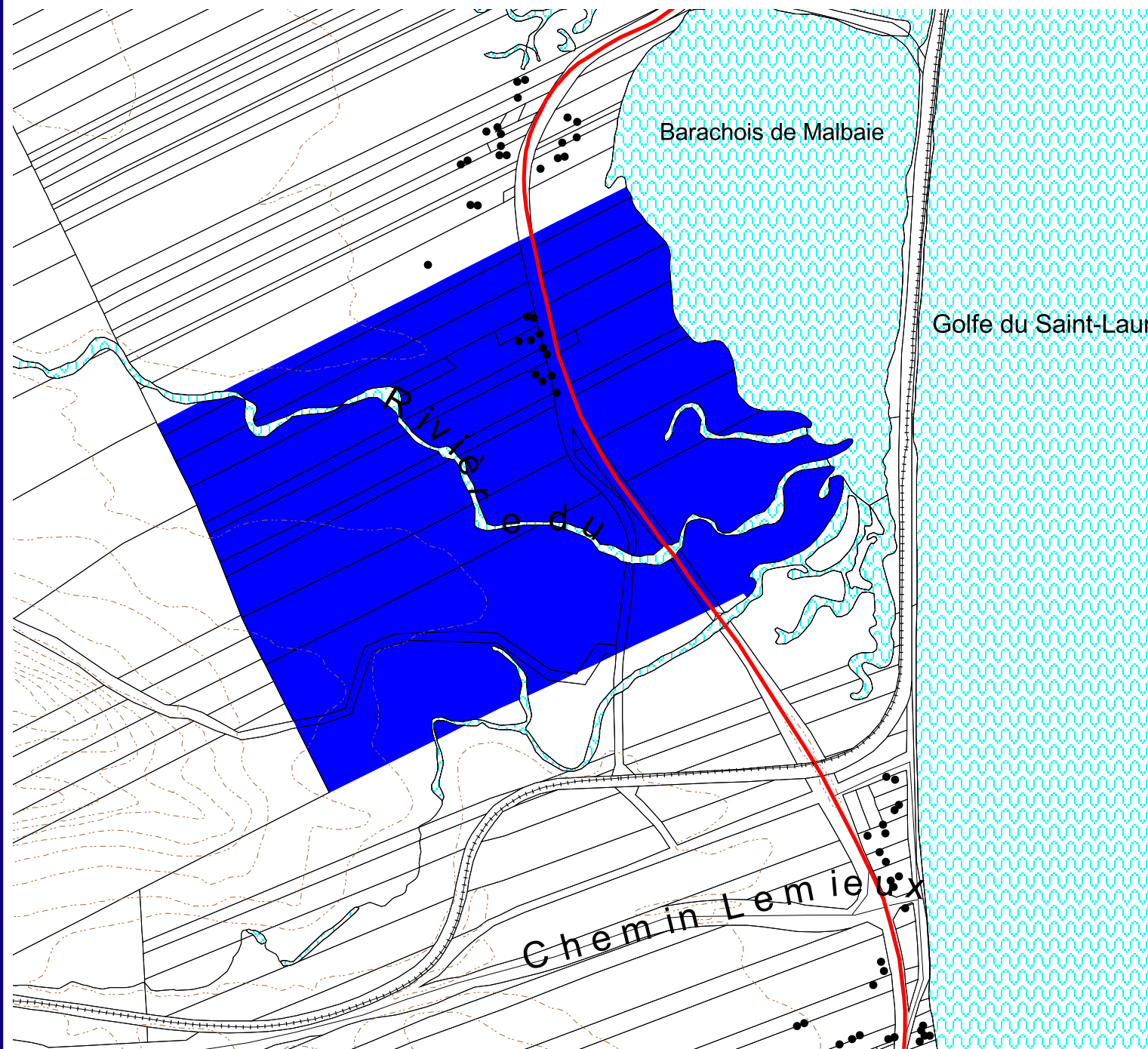


## Légende

-  Courbe de niveau (10 mètres)
-  Route 132 et chemin de fer
-  Chemin de fer
-  Route nationale 132
-  Route secondaire
-  Bâtiment
-  Unité d'évaluation
- Hydrographie**
-  Baie des Chaleurs
-  Cours d'eau
-  Ile
-  Lac
-  Zone inondable

Projection Mercator Transverse Modifiée,  
fuseau 5. Système de référence géodésique:  
Datum Nord-Américain 1983 (NAD83)

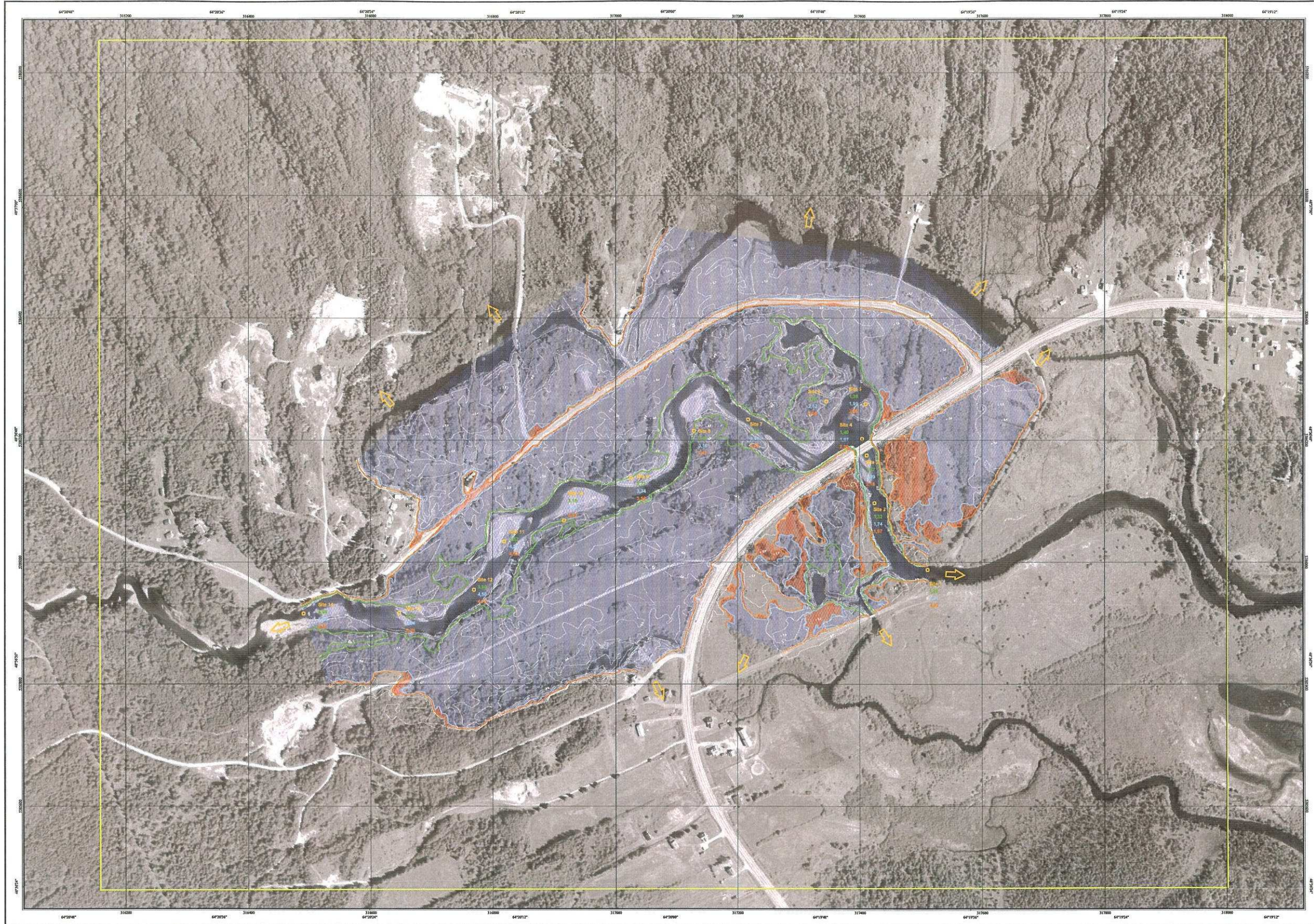
Réalisation:  
Christine Roussy, aménagiste adjointe  
Chandler, 10 janvier 2007





Rivière Malbaie (Percé)

22A09-020-1007-S



22A09-020-1007-S

**Programme de détermination des cotes de crues de récurrence de 20 ans et de 100 ans (PDCC)**  
**Représentation de la plaine inondable**

Rivière Malbaie (Percé)

**Légende**

- Limite de la plaine inondable
- 2 ans
- 20 ans
- 100 ans
- Zone de grand recouvrement
- 0,75 m
- Zone de faible recouvrement
- 20-100 ans
- Point coté
- Courbes de niveau interpolées
- Courbes de niveau bathymétriques

**Cotes de crues de récurrence**

- Section en site de mesure d'eau
- 52,43 2 ans
- 52,54 20 ans
- 52,55 100 ans

**Avis à l'utilisateur**

Compte tenu de l'échelle des photographies aériennes utilisées pour produire l'orthophotographie, il est possible que certaines courbes de niveau ne soient pas représentées à l'échelle de la carte. On recommande donc de vérifier les cotes de crues de récurrence sur le terrain ou de consulter les données brutes de la base de données de la plaine inondable. Un contrôle visuel à l'échelle de 1:50 000 de la plaine inondable est recommandé.

Le représentant graphique de la plaine inondable des crues de récurrence de 2 ans, 20 ans et de 100 ans est basé sur les cotes de crues brutes du rapport technique Rivière Malbaie, Ville de Percé, numéro PDCC 17-402, mai 2005.

Les cotes de crues de récurrence de 20 ans et de 100 ans sont associées à des probabilités théoriques d'occurrence. Par exemple, une crue de récurrence de 20 ans indique une probabilité de 1 sur 20, soit 5%, que le niveau d'eau atteigne cette cote au cours d'une année.

**Orthophotographie**

Orthophotographie dérivée de photographies aériennes à l'échelle de 1:50 000 et de données bathymétriques de la Rivière Malbaie et de la Faune.

**Rélevé topographique**

Le modèle numérique d'altitude utilisé pour tracer les courbes de crues et les lignes de crues, utilise les relevés topographiques effectués par le service adéquat.

**Métadonnées**

Échelle: 1:50 000  
 Système de coordonnées géographiques: NAD 83  
 Système de coordonnées géographiques: UTM  
 Projection cartographique: UTM  
 Origine des données: Ministère des Ressources naturelles et de la Faune  
 Échelle: 1:50 000  
 Facteur d'échelle: 0,0005

**Source**

Orthophotographie: Ministère des Ressources naturelles et de la Faune  
 Données topographiques par leur cotes de crues: Ministère des Ressources naturelles et de la Faune

**Crédits**

Rédaction: Centre d'expertise hydrologique du Québec  
 Ministère du Développement durable, de l'Environnement et des Parcs  
 Direction de la cartographie topographique  
 Directeur général de l'information géographique  
 Ministère des Ressources naturelles et de la Faune

**Utilisateur**: Hydrologues québécois  
 © Gouvernement du Québec, 1998



## Zone d'érosion

Église de Newport  
(Chandler)  
Carte 26














1:5000



40 0 40 80 Mètres



### Légende

-  Courbe de niveau (10 mètres)
-  Route 132 et chemin de fer
-  Chemin de fer
-  Route nationale 132
-  Route secondaire
-  église
-  Bâtiment
-  U\_evaluation
- Hydrographie
-  Baie des Chaleurs
-  Cours d'eau
-  Ile
-  Lac
-  Zone d'érosion

Projection Mercator Transverse Modifiée,  
fuseau 5. Système de référence géodésique:  
Datum Nord-Américain 1983 (NAD83)

Réalisation:  
Christine Roussy, aménagiste adjointe  
Chandler, 10 janvier 2007


## Zone d'érosion

Chenal (Chandler)  
Carte 27








1:7500



70 0 70 140 Mètres





## Légende

-  Courbe de niveau (10 mètres)
-  Route 132 et chemin de fer
-  Chemin de fer
-  Route nationale 132
-  Route secondaire
-  Bâtiment
-  Unité d'évaluation

 Zone d'érosion

Hydrographie

 Baie des Chaleurs

 Cours d'eau

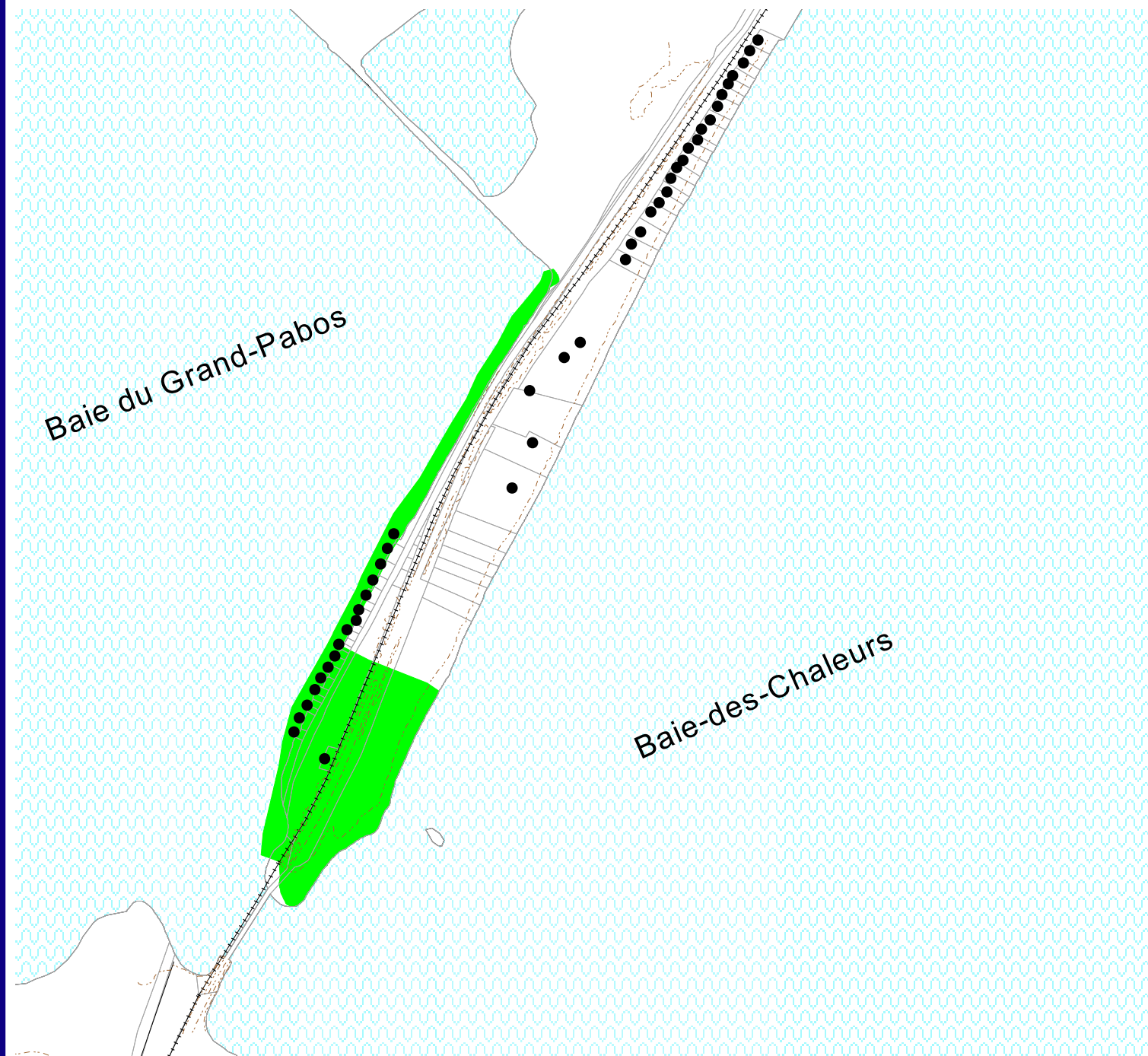
 Ile

 Lac

Projection Mercator Transverse Modifiée,  
fuseau 5. Système de référence géodésique:  
Datum Nord-Américain 1983 (NAD83)

Réalisation:  
Christine Roussy, aménagiste adjointe  
Chandler, 10 janvier 2007

S.A.D.R. / 7-27



## Zone d'érosion

Pabos (Chandler)  
Carte 28













1:18000



200 0 200 400 Mètres



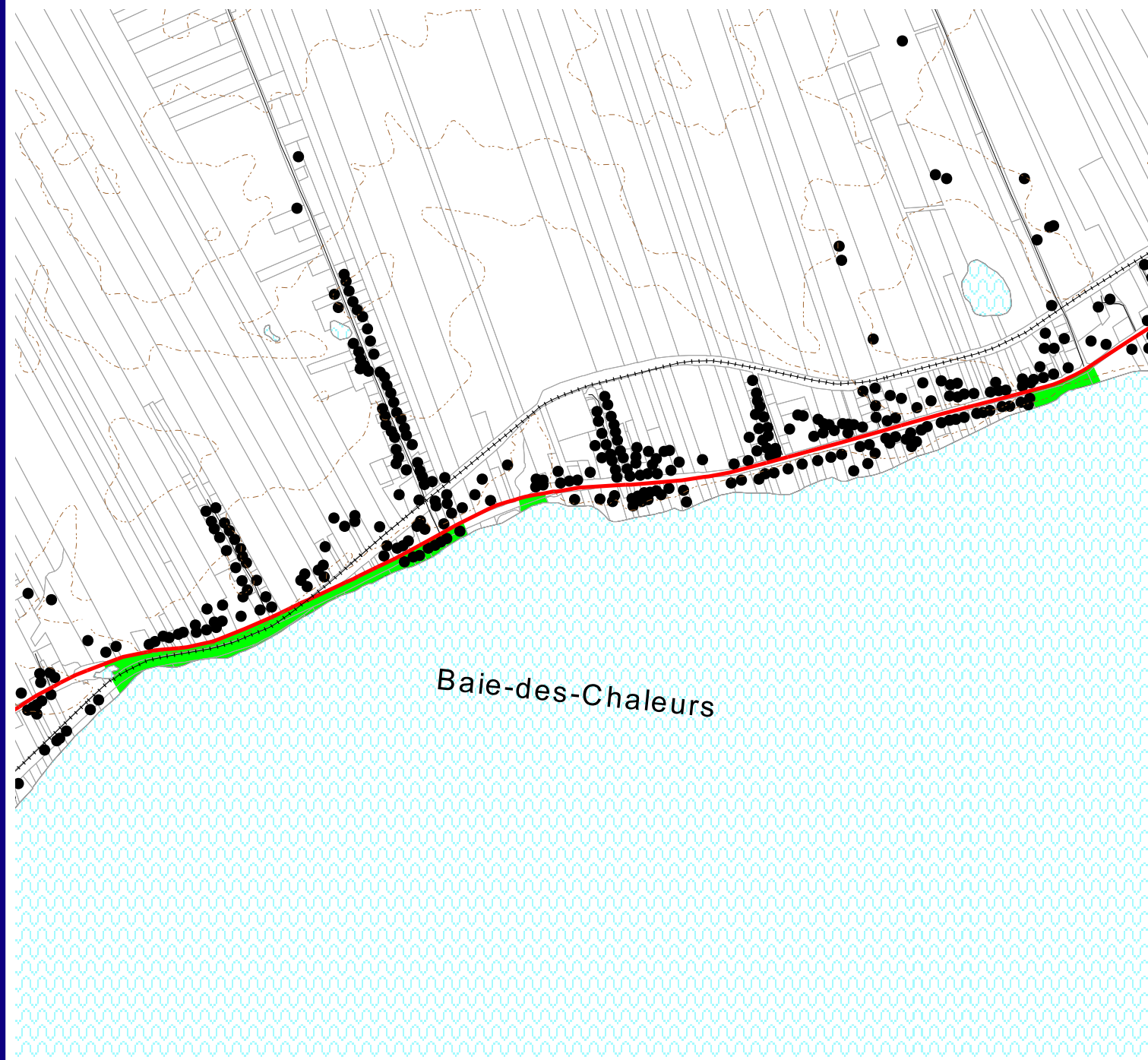
## Légende

-  Courbe de niveau (10 mètres)
-  Route 132 et chemin de fer
-  Chemin de fer
-  Route nationale 132
-  Route secondaire
-  Bâtiment
-  Unité d'évaluation
- Hydrographie**
-  Baie des Chaleurs
-  Cours d'eau
-  Ile
-  Lac
-  Zone d'érosion

Projection Mercator Transverse Modifiée,  
fuseau 5. Système de référence géodésique:  
Datum Nord-Américain 1983 (NAD83)

Réalisation:  
Christine Roussy, aménagiste adjointe  
Chandler, 10 janvier 2007

S.A.D.R. / 7-29




## Zone d'érosion

Grande-Rivière (Petit-Pabos)  
Carte 29













1:7500



70 0 70 140 Mètres



## Légende

-  Courbe de niveau (10 mètres)
-  Route 132 et chemin de fer
-  Chemin de fer
-  Route nationale pavée
-  Route secondaire
-  Bâtiment
-  Unité d'évaluation
- Hydrographie
-  Baie des Chaleurs
-  Cours d'eau
-  Ile
-  Lac
-  Zone d'érosion

Projection Mercator Transverse Modifiée,  
fuseau 5. Système de référence géodésique:  
Datum Nord-Américain 1983 (NAD83)

Réalisation:  
Christine Roussy, aménagiste adjointe  
Chandler, 10 janvier 2007

S.A.D.R. / 7-31




## Zone d'érosion

Sainte-Thérèse-de-Gaspé  
Carte 30













1:7500



70 0 70 140 Mètres



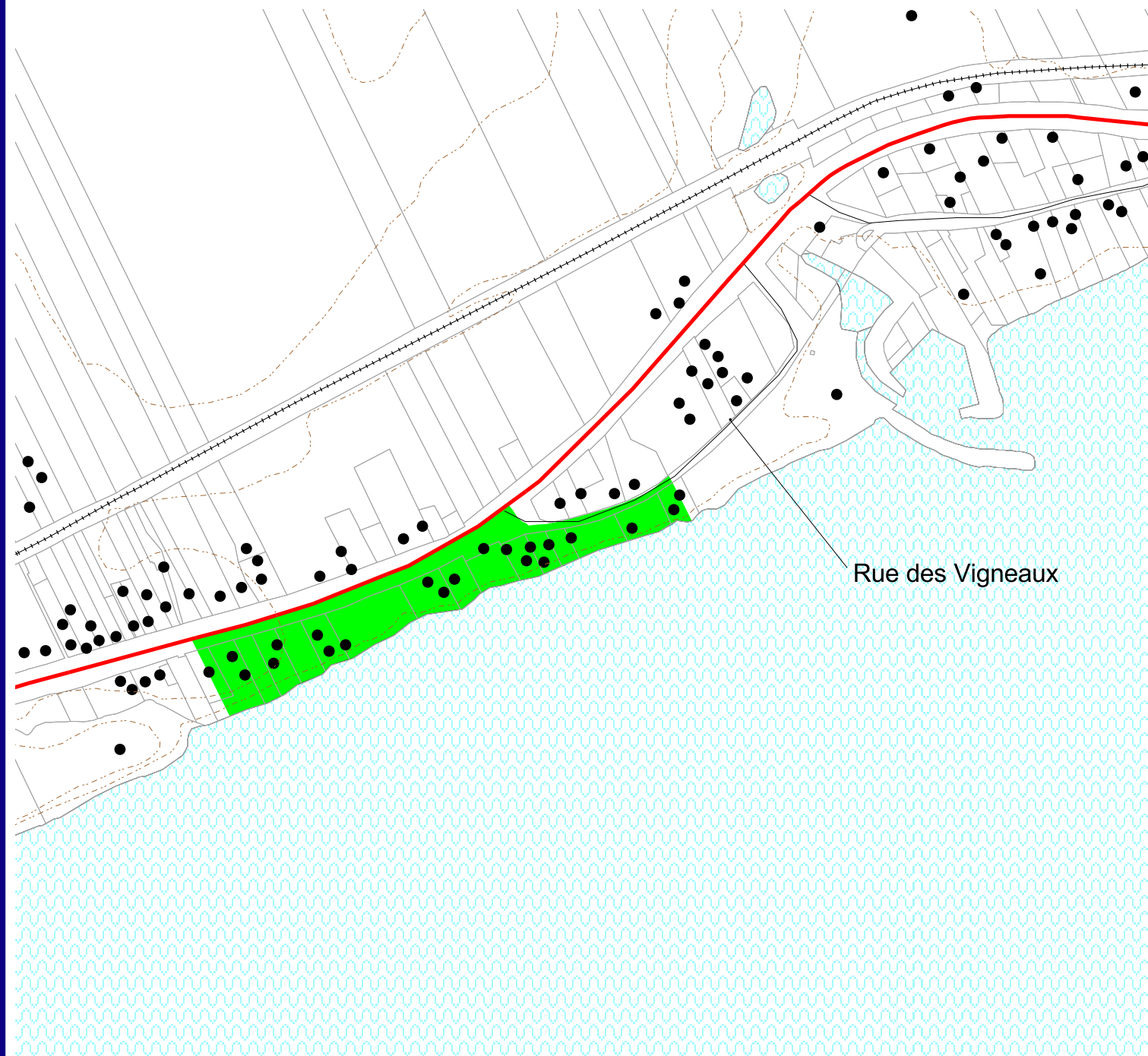
## Légende

-  Courbe de niveau (10 mètres)
-  Route 132 et chemin de fer
-  Chemin de fer
-  Route nationale 132
-  Route secondaire
-  Bâtiment
-  Unité d'évaluation
- Hydrographie**
-  Baie des Chaleurs
-  Cours d'eau
-  Ile
-  Lac
-  Zone d'érosion

Projection Mercator Transverse Modifiée,  
fuseau 5. Système de référence géodésique:  
Datum Nord-Américain 1983 (NAD83)

Réalisation:  
Christine Roussy, aménagiste adjointe  
Chandler, 10 janvier 2007

S.A.D.R. / 7-33




## Zone d'érosion

Saint-Georges-de-Malbaie  
(Percé)  
Carte 31












1:10000



90 0 90 180 Mètres



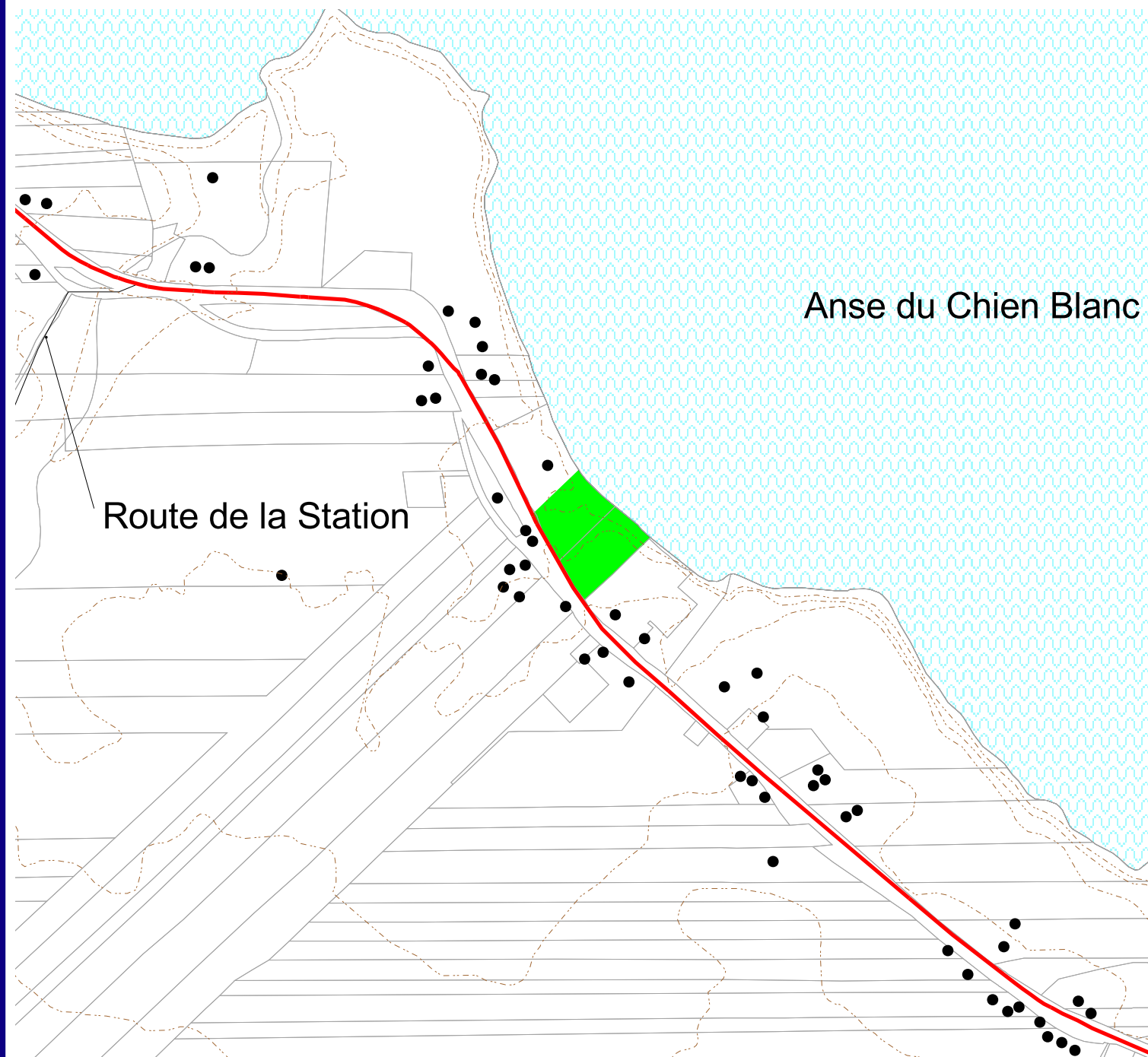
## Légende

-  Courbe de niveau (10 mètres)
-  Route 132 et chemin de fer
-  Chemin de fer
-  Route nationale 132
-  Bâtiment
-  Unité d'évaluation
- Hydrographie**
-  Baie des Chaleurs
-  Cours d'eau
-  Ile
-  Lac
-  Zone d'érosion

Projection Mercator Transverse Modifiée,  
fuseau 5. Système de référence géodésique:  
Datum Nord-Américain 1983 (NAD83)

Réalisation:  
Christine Roussy, aménagiste adjointe  
Chandler, 10 janvier 2007

S.A.D.R. / 7-35













## Cartographie des type de côtes pour la MRC de Roché-Percé

### Légendes

- *Types de côtes*

	Types de côtes	Marge de recul (mètres)
	Côte à falaise meuble	35 m
	Côte rocheuse	30 m
	Côte à flèche littorale	Ensemble de la surface de la flèche délimitée par la ligne de côte ou 40 m
	Côte à marais maritime	Ensemble de la surface du marais + 35 m derrière
	Côte à terrasse de plage	40 m

- *Réseau routier*

	Autoroute
	Route
	Rue

- *Hydrographie*

	Cours d'eau
--	-------------

- *Métadonnées :*

- Surface de référence géodésique Ellipsoïde GRS 80
- Système de référence géodésique NAD 83 compatible avec le système mondial WGS 84
- Projection cartographique : Conforme conique de Lambert
  - Méridien central : -68,5°
  - Parallèles standards : 46 ° et 60°
  - Latitude d'origine : 44°



**Secteur 1 - MRC Le Rocher-Percé ( Percé (secteur Saint-George-de-Malbaie) )**

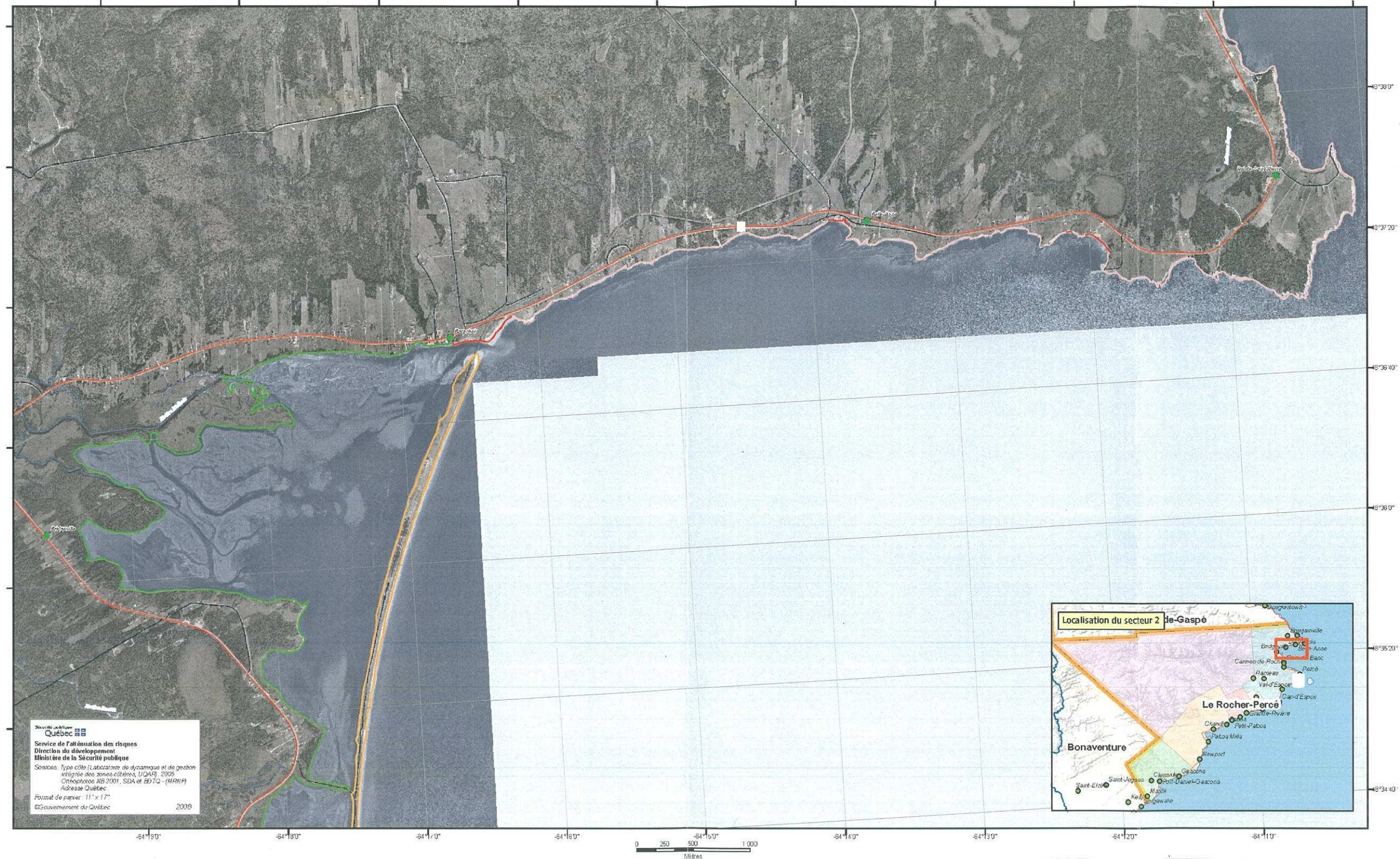
**Version préliminaire**





**Secteur 2 - MRC Le Rocher-Percé** ( Percé (secteur Pointe-Saint-Pierre, Belle-Anse, Barachoi, Bridgeville) )

**Version préliminaire**





**Secteur 3 - MRC Le Rocher-Percé** ( Percé (secteur Coin-du-Baric, Cannes-de-Roches, Ville de Percé) )

**Version préliminaire**





**Secteur 4 - MRC Le Rocher-Percé** ( Percé (secteur Ville de Percé, Val-d'Espoir) )

**Version préliminaire**





**Secteur 5 - MRC Le Rocher-Percé ( Percé (secteur L'Anse-à-Beaufils, Cap D'Espoir))**

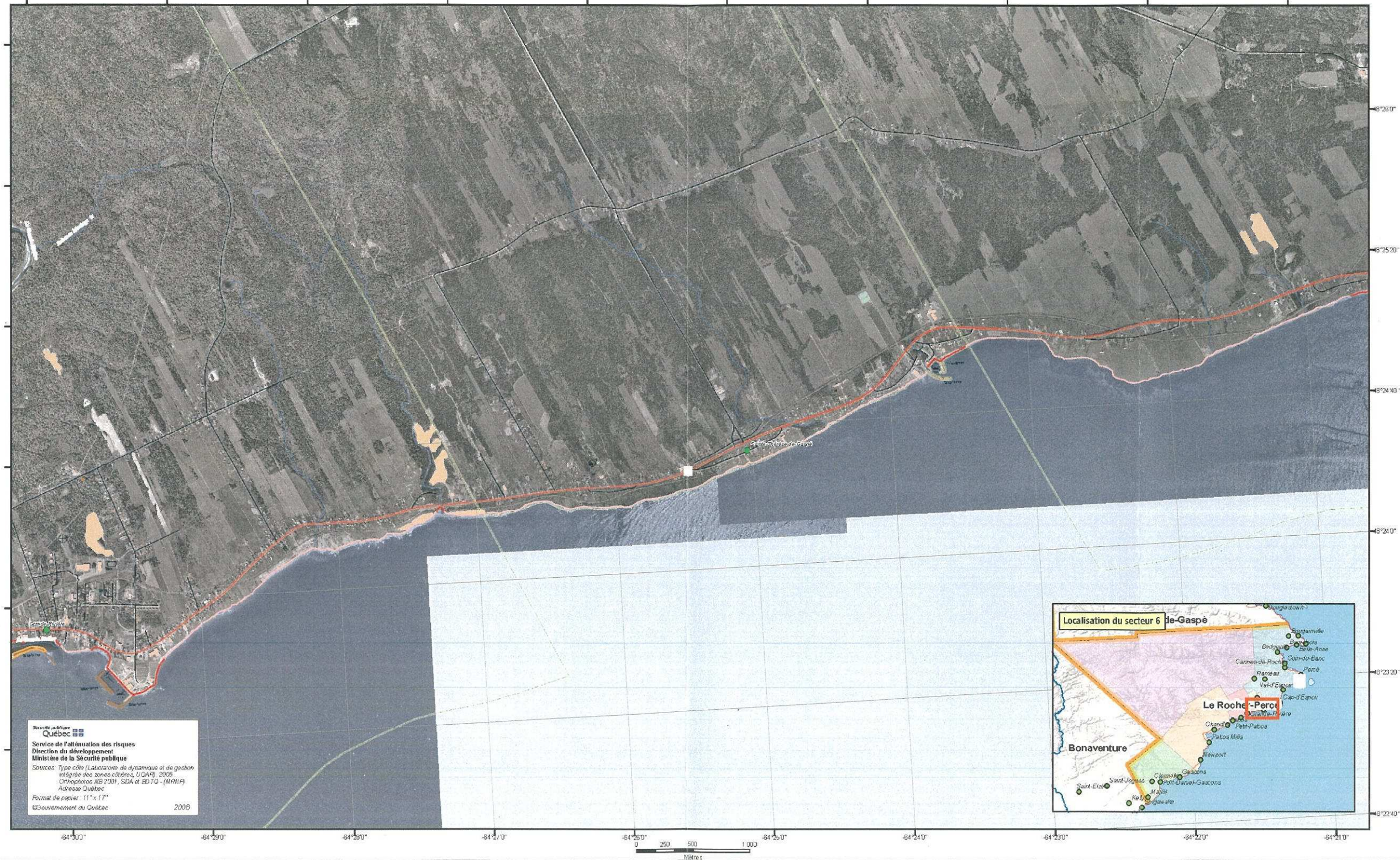
**Version préliminaire**





Secteur 6 - MRC Le Rocher-Percé ( Sainte-Thérèse-de-Gaspé, Grande-Rivière )

Version préliminaire



Service de l'assurance  
Québec

Service de l'atténuation des risques  
Direction du développement  
Ministère de la Sécurité publique

Sources: Type côte (Laboratoire de dynamique et de gestion  
intégrée des zones côtières, UQAR, 2005)  
Orthophotocartes NB 2001, SDA et EDTQ - (MRNF)  
Adresse Québec

Format de papier: 11" x 17"

© Gouvernement du Québec 2008



**Secteur 7 - MRC Le Rocher-Percé** ( Grande-Rivière ( secteur Ville de Grande-Rivière, Petite-Rivière-Ouest), Chandler (secteur Pabos) )

**Version préliminaire**



Service de cartographie  
Québec

Service de l'atténuation des risques  
Direction du développement  
Ministère de la Sécurité publique

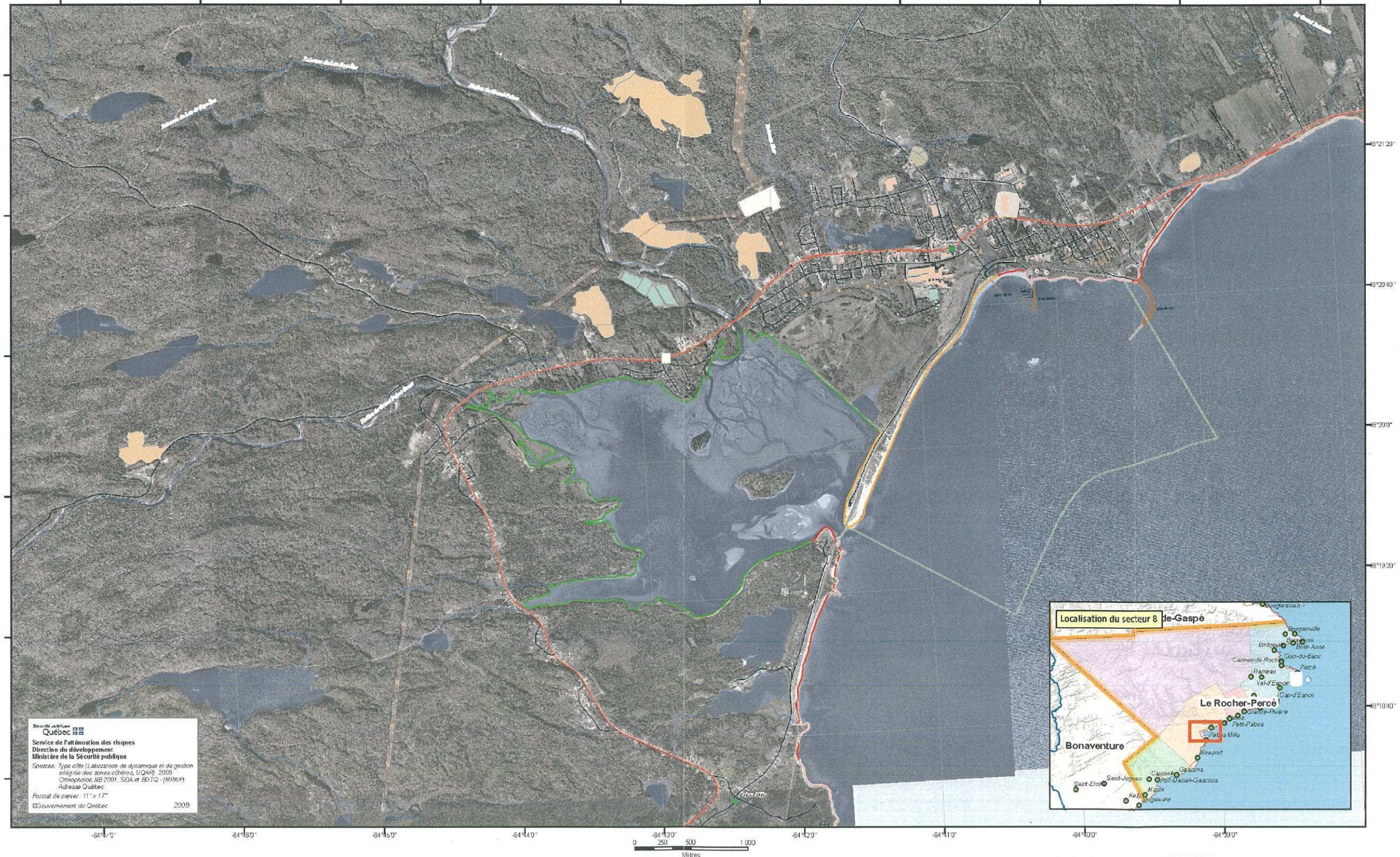
Sources: Type côte (Laboratoire de dynamique et de gestion  
intégrée des zones côtières, UQAR, 2005)  
Orthophotos NB 2001, SDA et BDTC - (MRM)  
Adresse Québec

Format de papier: 11" x 17"  
© Gouvernement du Québec 2008



**Secteur 8 - MRC Le Rocher-Percé (Chandler (secteur Chandler, Pabos Mills))**

**Version préliminaire**





**Secteur 9 - MRC Le Rocher-Percé (Chandler (secteur Pabos Mills, Newport))**

**Version préliminaire**





**Secteur 10 - MRC Le Rocher-Percé ( Port-Daniel - Gascons (secteur Newport, Gascons) )**

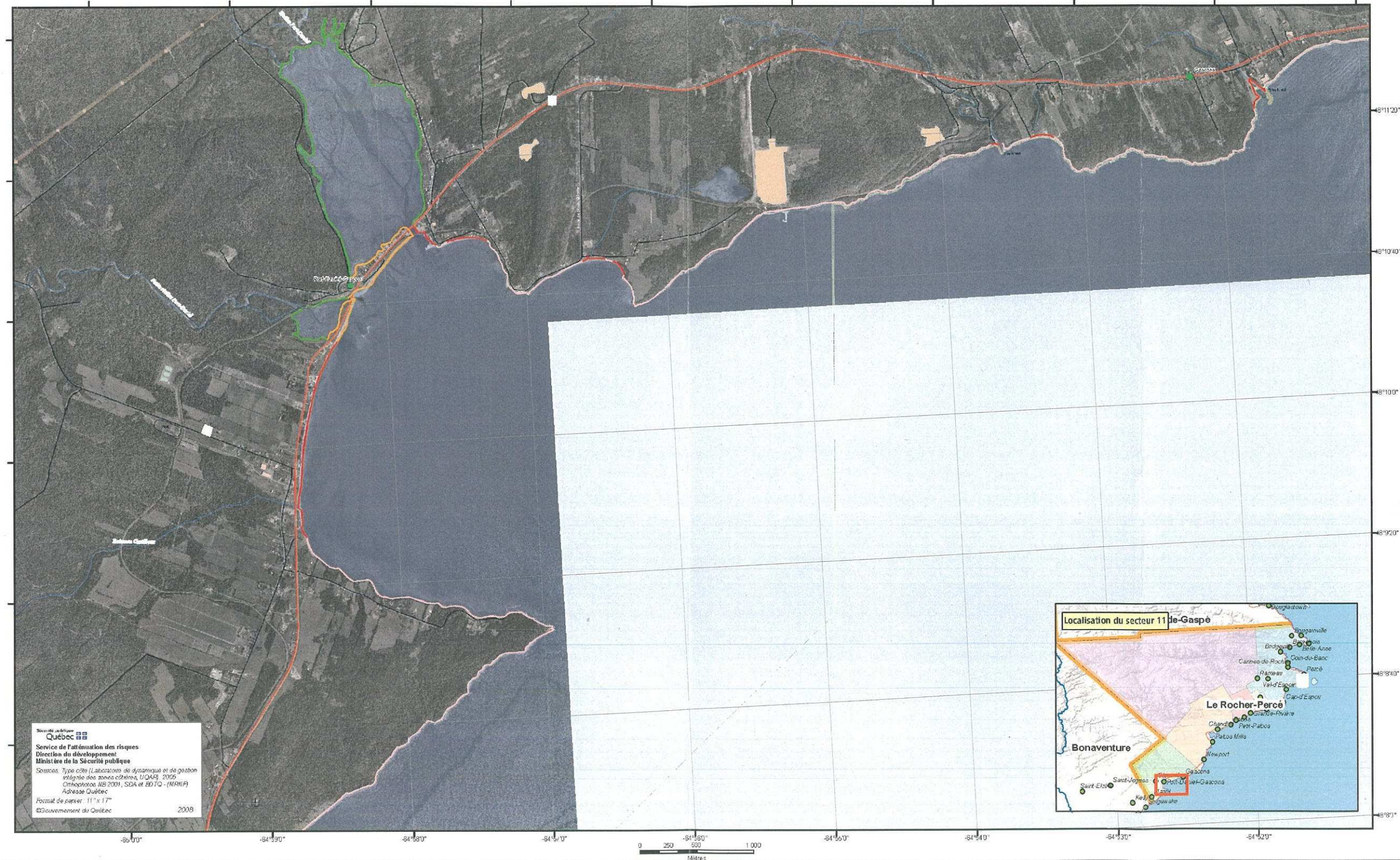
**Version préliminaire**





Secteur 11 - MRC Le Rocher-Percé (Port-Daniel - Gascons)

Version préliminaire





Secteur 12 - MRC Le Rocher-Percé (Port-Daniel - Gascons)

Version préliminaire



Service de l'assurance  
Québec  
Service de l'atténuation des risques  
Direction du développement  
Ministère de la Sécurité publique  
Sources: Typo c80 (Laboratoire de dynamique et de gestion  
intégrée des zones côtières, UQAR, 2005)  
Orthophotocarte NB 2001, SDA et BD7Q - (MRNF)  
Adresse Québec  
Format de papier: 11" x 17"  
© Gouvernement du Québec 2008




## Contraintes anthropiques

### Port-Daniel-Gascons Carte 44

1:60000



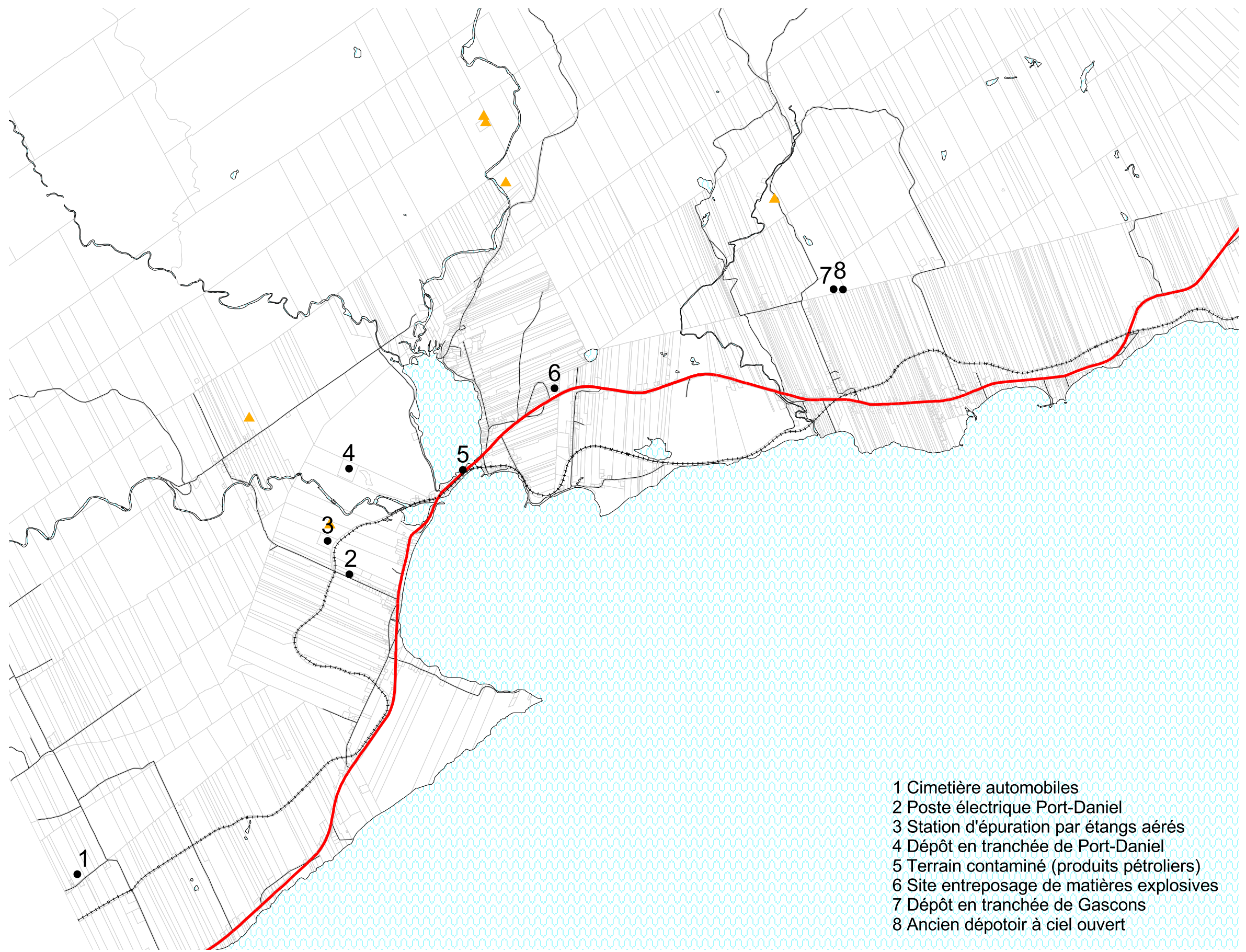
600 0 600 1200 Mètres



### Légende

- Contraintes anthropiques
- Carrières
- ✕ Sablières
- ▲ Route 132 et chemin de fer
- ⚡ Chemin de fer
- ▬ Route nationale 132
- Hydrographie
- ▬ Baie des Chaleurs
- ▬ Cours d'eau
- ▬ Ile
- ▬ Lac

- 1 Cimetière automobiles
- 2 Poste électrique Port-Daniel
- 3 Station d'épuration par étangs aérés
- 4 Dépôt en tranchée de Port-Daniel
- 5 Terrain contaminé (produits pétroliers)
- 6 Site entreposage de matières explosives
- 7 Dépôt en tranchée de Gascons
- 8 Ancien dépotoir à ciel ouvert



Projection Mercator Transverse Modifiée,  
fuseau 5. Système de référence géodésique:  
Datum Nord-Américain 1983 (NAD83)

Réalisation:  
Christine Roussy, aménagiste adjointe  
Chandler, 11 janvier 2007



## Contraintes anthropiques

Chandler (Newport-Pabos Mills)  
Carte 45

1:40000



600 0 600 1200 Mètres



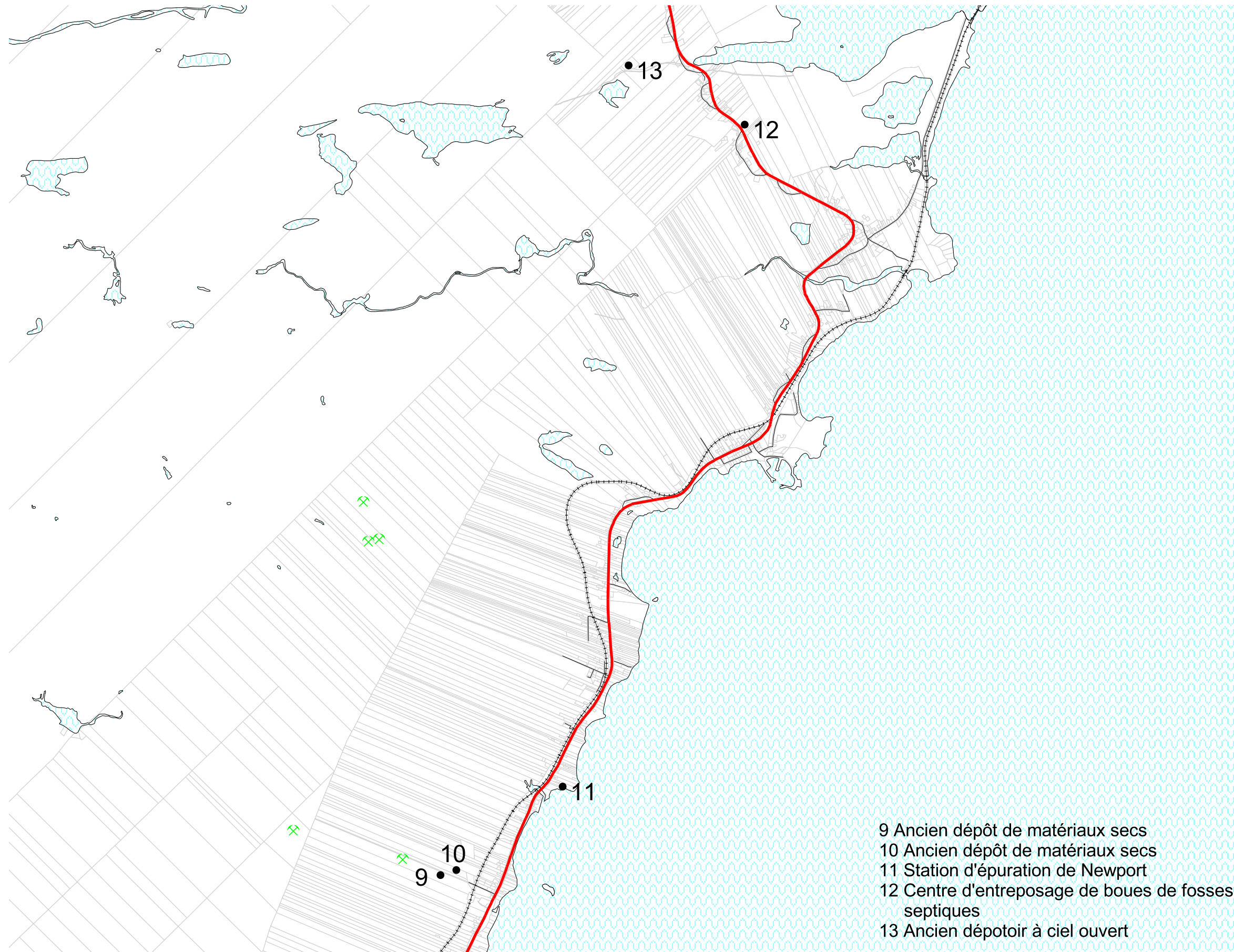
### Légende

- Contraintes anthropiques
- Carrières
- ✕ Sablières
- ▲ Route 132 et chemin de fer
- ⚡ Chemin de fer
- ▬ Route nationale 132
- Hydrographie
- ▨ Baie des Chaleurs
- ▧ Cours d'eau
- ▩ Ile
- ▦ Lac

Projection Mercator Transverse Modifiée,  
fuseau 5. Système de référence géodésique:  
Datum Nord-Américain 1983 (NAD83)

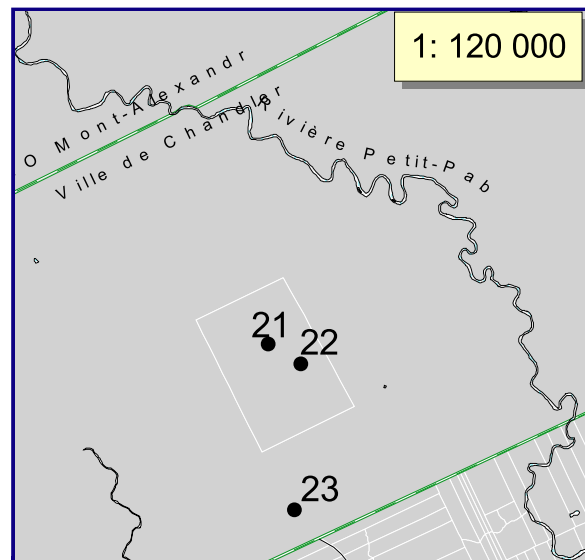
Réalisation:  
Christine Roussy, aménagiste adjointe  
Chandler, 11 janvier 2007

S.A.D.R. / 7-81



- 9 Ancien dépôt de matériaux secs
- 10 Ancien dépôt de matériaux secs
- 11 Station d'épuration de Newport
- 12 Centre d'entreposage de boues de fosses septiques
- 13 Ancien dépotoir à ciel ouvert





1: 120 000


- 14 Site d'entreposage de matières explosives
- 15 Station d'épuration par étangs aérés
- 16 Poste électrique Micmac
- 17 Dépôt de neige usée
- 18 Ancien dépotoir à ciel ouvert
- 19 CFER et ressourcerie du Rocher-Percé
- 20 Réservoir de produits pétroliers
- 21 Ancien lieu d'enfouissement de résidus de produits marins
- 22 Lieu d'enfouissement de déchets de pâtes et papier
- 23 Ancien lieu d'enfouissement de résidus de produits marins



## Contraintes anthropiques

### Chandler Carte 46

1:30000



400 0 400 800 Mètres

### Légende

- Contraintes anthropiques
- Carrières
- ✕ Sablières
- ▲ Route 132 et chemin de fer
- ⚡ Chemin de fer
- ▬ Route nationale 132
- Hydrographie
- ▨ Baie des Chaleurs
- ▧ Cours d'eau
- ▭ Ile
- ▩ Lac

Projection Mercator Transverse Modifiée, fuseau 5. Système de référence géodésique: Datum Nord-Américain 1983 (NAD83)

Réalisation:  
Christine Roussy, aménagiste adjointe  
Chandler, 11 janvier 2007

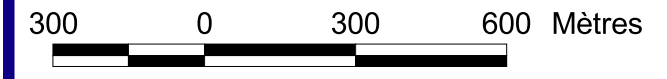
S.A.D.R. / 7-83



## Contraintes anthropiques

Chandler (Pabos-Saint-François)  
Carte 47

1:15000



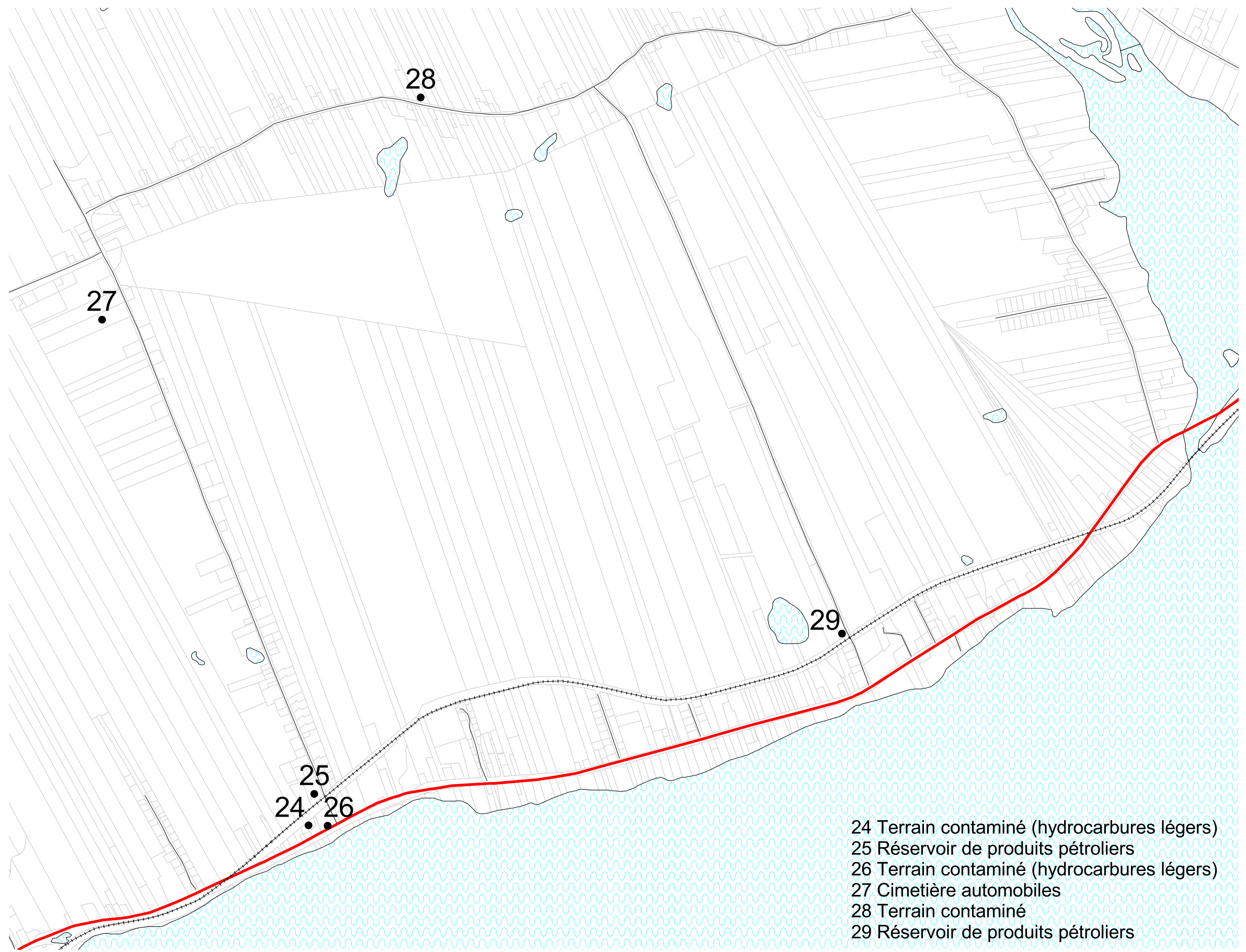
## Légende

- Contraintes anthropiques
- Carrières
- ✕ Sablières
- ▲ Route 132 et chemin de fer
- ⚡ Chemin de fer
- ⚡ Route nationale 132
- Hydrographie
- ▨ Baie des Chaleurs
- ▨ Cours d'eau
- ▨ Ile
- ▨ Lac

Projection Mercator Transverse Modifiée,  
fuseau 5. Système de référence géodésique:  
Datum Nord-Américain 1983 (NAD83)

Réalisation:  
Christine Roussy, aménagiste adjointe  
Chandler, 11 janvier 2007

S.A.D.R. / 7-85



- 24 Terrain contaminé (hydrocarbures légers)
- 25 Réservoir de produits pétroliers
- 26 Terrain contaminé (hydrocarbures légers)
- 27 Cimetière automobiles
- 28 Terrain contaminé
- 29 Réservoir de produits pétroliers



## Contraintes anthropiques

### Grande-Rivière Ouest Carte 48

1:20000



300 0 300 600 Mètres



## Légende

- Contraintes anthropiques
- Carrières
- Sablères
- ▲ Route 132 et chemin de fer
- ⚡ Chemin de fer
- ▬ Route nationale 132
- ▬ Route secondaire
- Hydrographie
- ▨ Baie des Chaleurs
- ▨ Cours d'eau
- ▨ Ile
- ▨ Lac
- ▬ Limite municipale

- 30 Dépôt de pneus usés
- 31 Lieu d'enfouissement sanitaire
- 32 Scierie
- 33 Scierie
- 34 Centre de tri
- 35 Station d'épuration par étangs aérés





## Contraintes anthropiques

### Grande-Rivière Carte 49

1:15000

200 0 200 400 Mètres



### Légende

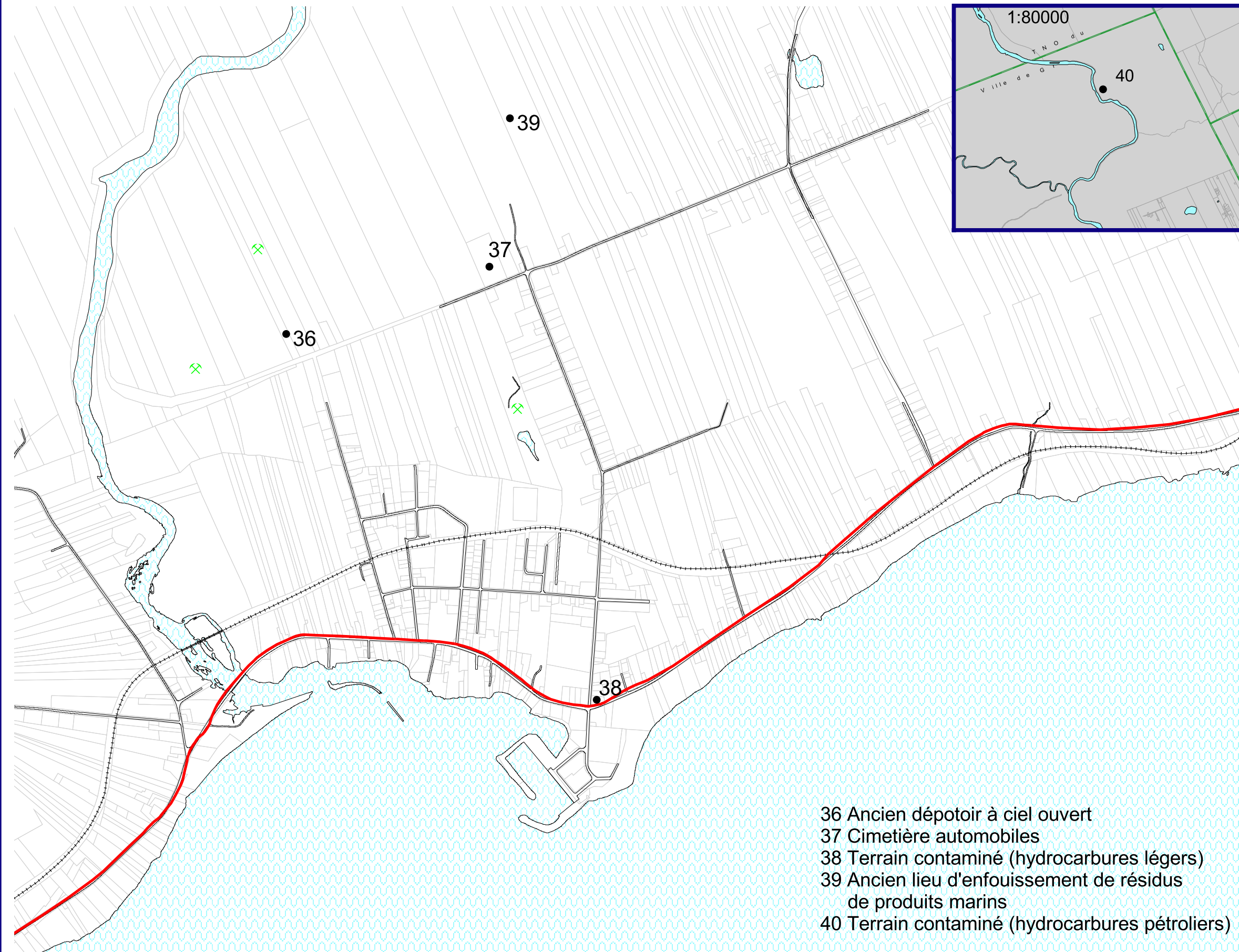
- Contraintes anthropiques
- Carrières
- ✕ Sablières
- ▲ Route 132 et chemin de fer
- ⚓ Chemin de fer
- ⚓ Route nationale 132
- ⚓ Route secondaire
- Hydrographie
- ⊞ Baie des Chaleurs
- ⊞ Cours d'eau
- ⊞ Ile
- ⊞ Lac
- ↗ Limite municipale

- 36 Ancien dépotoir à ciel ouvert
- 37 Cimetière automobiles
- 38 Terrain contaminé (hydrocarbures légers)
- 39 Ancien lieu d'enfouissement de résidus de produits marins
- 40 Terrain contaminé (hydrocarbures pétroliers)

Projection Mercator Transverse Modifiée, fuseau 5. Système de référence géodésique: Datum Nord-Américain 1983 (NAD83)

Réalisation:  
Christine Roussy, aménagiste adjointe  
Chandler, 11 janvier 2007

S.A.D.R. / 7-89





## Contraintes anthropiques

Sainte-Thérèse-de-Gaspé  
Carte 50

1:20000



300 0 300 600 Mètres



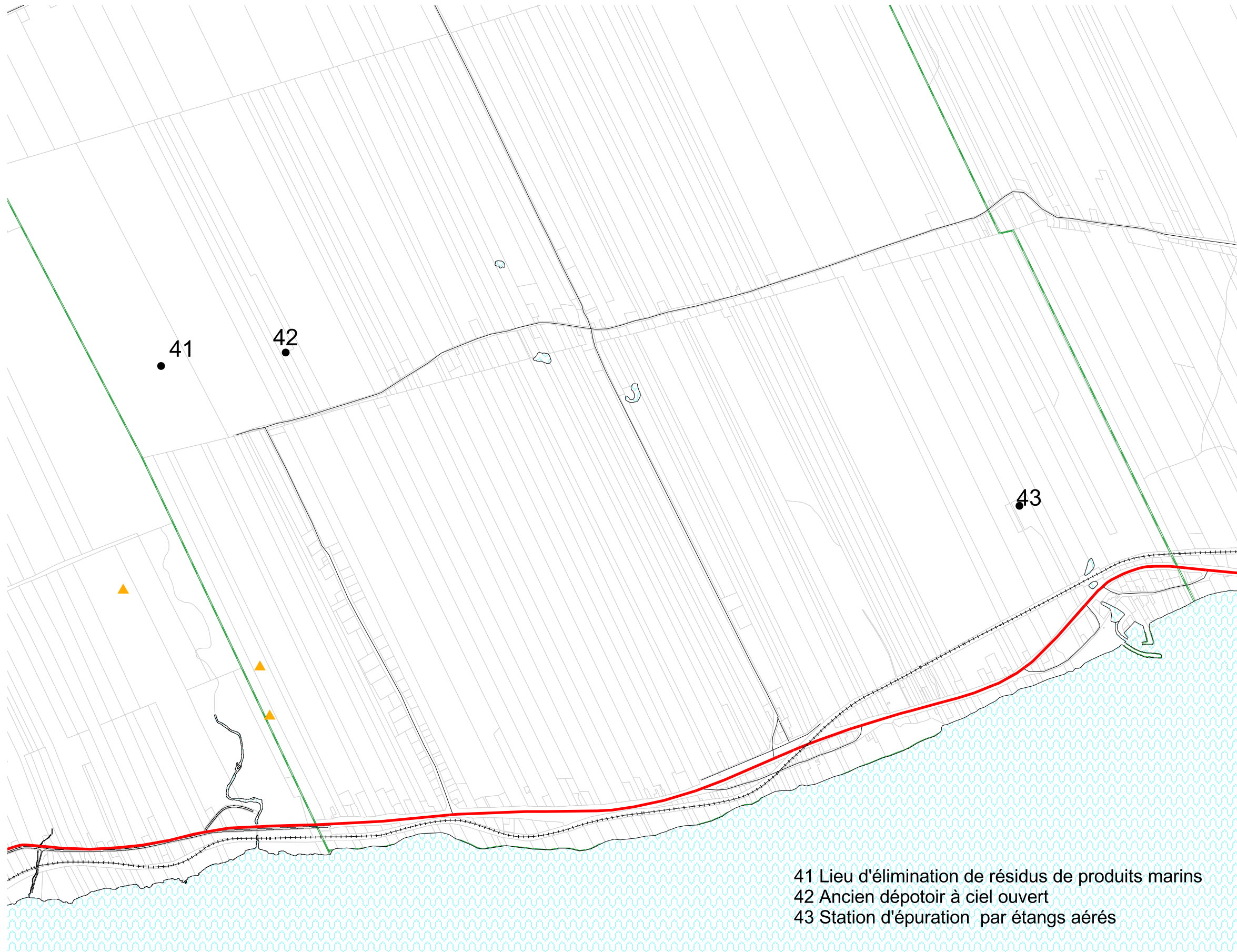
## Légende

- Contraintes anthropiques
- Carrières
- Sablères
- ▲ Route 132 et chemin de fer
- ⚡ Chemin de fer
- ▬ Route nationale 132
- ▬ Route secondaire
- Hydrographie
- ▬ Baie des Chaleurs
- ▬ Cours d'eau
- ▬ Ile
- ▬ Lac
- ▬ Limite municipale

Projection Mercator Transverse Modifiée,  
fuseau 5. Système de référence géodésique:  
Datum Nord-Américain 1983 (NAD83)

Réalisation:  
Christine Roussy, aménagiste adjointe  
Chandler, 11 janvier 2007

S.A.D.R. / 7-91






## Contraintes anthropiques

Percé (Cap-d'Espoir)  
Carte 51

1:30000



600 0 600 1200 Mètres



## Légende

- Contraintes anthropiques
- Carrières
- ▣ Sablières
- ▲ Route 132 et chemin de fer
- ▬ Chemin de fer
- ▬ Route nationale 132
- ▬ Route secondaire
- Hydrographie
- ▬ Baie des Chaleurs
- ▬ Cours d'eau
- ▬ Ile
- ▬ Lac

Projection Mercator Transverse Modifiée,  
fuseau 5. Système de référence géodésique:  
Datum Nord-Américain 1983 (NAD83)

Réalisation:  
Christine Roussy, aménagiste adjointe  
Chandler, 11 janvier 2007

S.A.D.R. / 7-93



44 Station d'épuration par étangs à rétention réduite  
45 Terrain contaminé (produits pétroliers) Percé




## Contraintes anthropiques

Percé (Percé et Val-d'Espoir)  
Carte 52

1:40000



600 0 600 1200 Mètres



## Légende

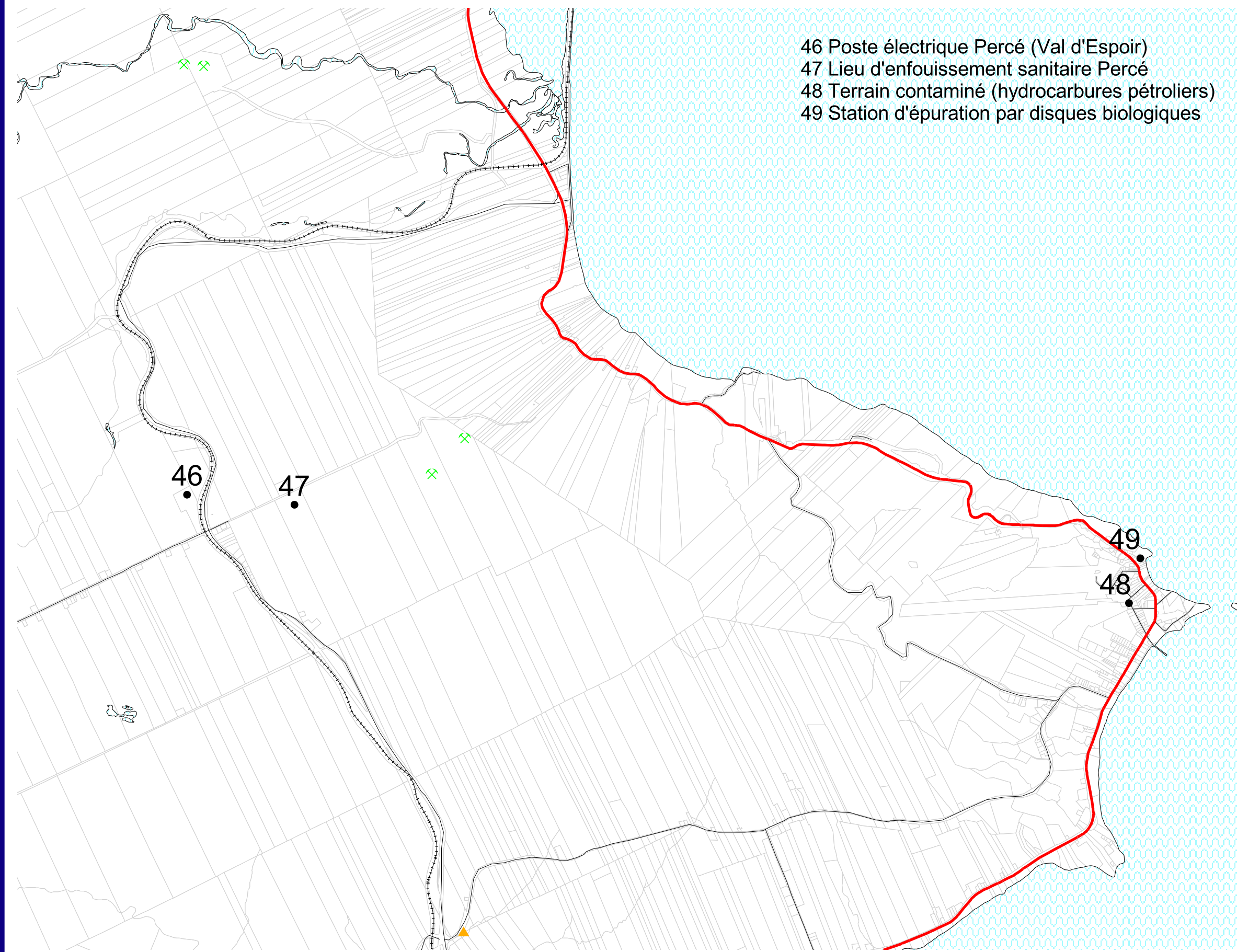
- Contraintes anthropiques
- Carrières
- ✕ Sablières
- ▲ Route 132 et chemin de fer
- Chemin de fer
- Route nationale 132
- Route secondaire
- Hydrographie
- Baie des Chaleurs
- Cours d'eau
- Ile
- Lac

Projection Mercator Transverse Modifiée,  
fuseau 5. Système de référence géodésique:  
Datum Nord-Américain 1983 (NAD83)

Réalisation:  
Christine Roussy, aménagiste adjointe  
Chandler, 11 janvier 2007

S.A.D.R. / 7-95

- 46 Poste électrique Percé (Val d'Espoir)
- 47 Lieu d'enfouissement sanitaire Percé
- 48 Terrain contaminé (hydrocarbures pétroliers)
- 49 Station d'épuration par disques biologiques





## Contraintes anthropiques

Percé (Barachois)  
Carte 53

1:20000



400 0 400 800 Mètres



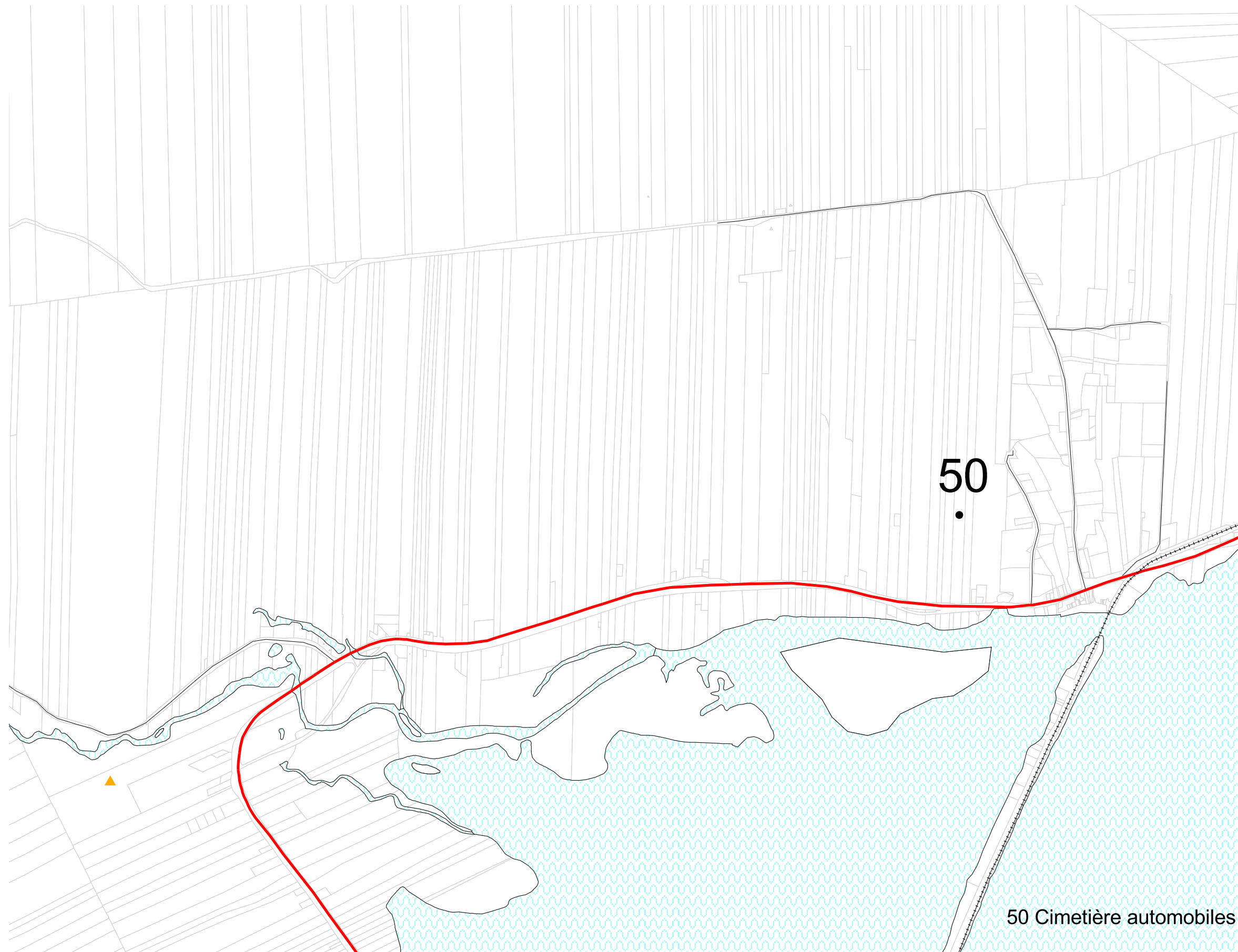
## Légende

- Contraintes anthropiques
- Carrières
- ✕ Sablières
- ▲
- Route 132 et chemin de fer
- ⚡ Chemin de fer
- ↗ Route nationale 132
- ↘ Route secondaire
- Hydrographie
- ▨ Baie des Chaleurs
- ▧ Cours d'eau
- ▭ Ile
- ▩ Lac

Projection Mercator Transverse Modifiée,  
fuseau 5. Système de référence géodésique:  
Datum Nord-Américain 1983 (NAD83)

Réalisation:  
Christine Roussy, aménagiste adjointe  
Chandler, 11 janvier 2007

S.A.D.R. / 7-97





## Territoires d'intérêt

Port-Daniel (Port-Daniel-Gascons)  
Carte 54

1:35000



300 0 300 600 Mètres



## Légende

- Territoires d'intérêt
- Route 132 et chemin de fer
- Chemin de fer
- Route nationale 132
- Territoires fauniques
- ▨ Réserve faunique
- ▨ Zec de chasse et de pêche
- ▨ Zec de pêche au saumon
- Habitats fauniques
- ▨ Aire de confinement du cerf de Virginie
- ▨ Aire de concentration d'oiseaux aquatiques
- ▨ Héronnière
- ▨ Colonie d'oiseaux en falaise
- Hydrographie
- ▨ Baie des Chaleurs
- ▨ Cours d'eau
- ▨ Ile
- ▨ Lac

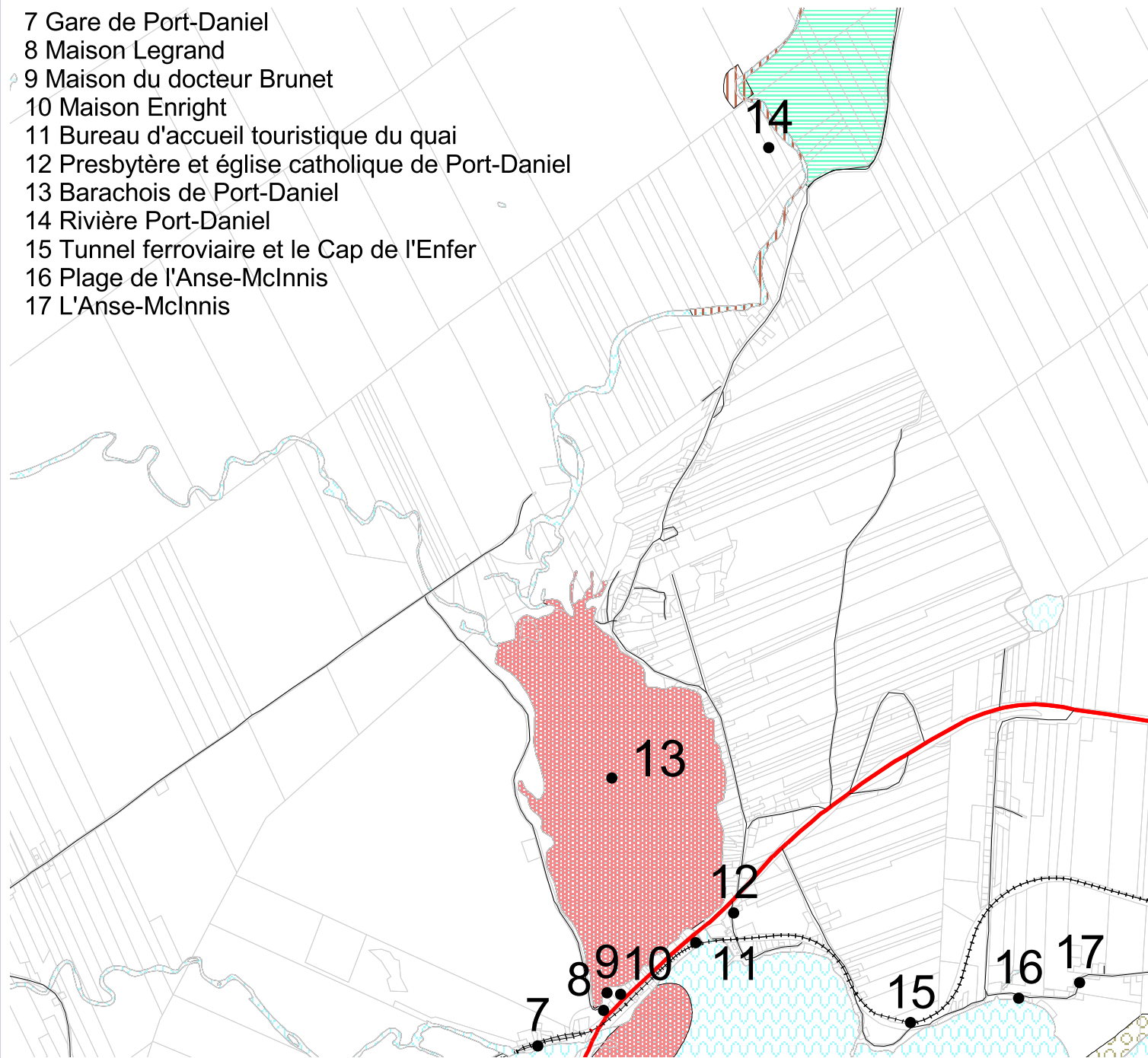
- 1 Ensemble agricole Anderson
- 2 Église anglicane St. James
- 3 La Pointe du Sud-Ouest
- 4 Église St. Andrew's (United church)
- 5 Magasin général de Port-Daniel
- 6 Forge McInnes

Projection Mercator Transverse Modifiée,  
fuseau 5. Système de référence géodésique:  
Datum Nord-Américain 1983 (NAD83)

Réalisation:  
Christine Roussy, aménagiste adjointe  
Chandler, 10 janvier 2007



- 7 Gare de Port-Daniel
- 8 Maison Legrand
- 9 Maison du docteur Brunet
- 10 Maison Enright
- 11 Bureau d'accueil touristique du quai
- 12 Presbytère et église catholique de Port-Daniel
- 13 Barachois de Port-Daniel
- 14 Rivière Port-Daniel
- 15 Tunnel ferroviaire et le Cap de l'Enfer
- 16 Plage de l'Anse-McInnis
- 17 L'Anse-McInnis



## Territoires d'intérêt

Port-Daniel (Port-Daniel-Gascons)  
Carte 55

1:30000



300 0 300 600 Mètres

## Légende

- Territoires d'intérêt
- Route 132 et chemin de fer
- Chemin de fer
- Route nationale 132
- Territoires fauniques
- Réserve faunique
- Zec de chasse et de pêche
- Zec de pêche au saumon
- Habitats fauniques
- Aire de confinement du cerf de Virginie
- Aire de concentration d'oiseaux aquatiques
- Héronnière
- Colonie d'oiseaux en falaise
- Hydrographie
- Baie des Chaleurs
- Cours d'eau
- Ile
- Lac

Projection Mercator Transverse Modifiée,  
fuseau 5. Système de référence géodésique:  
Datum Nord-Américain 1983 (NAD83)

Réalisation:  
Christine Roussy, aménagiste adjointe  
Chandler, 10 janvier 2007



## Territoires d'intérêt

Gascons (Port-Daniel-Gascons)  
Carte 56

1:50000



500 0 500 1000 Mètres



## Légende

- Territoires d'intérêt
- Route 132 et chemin de fer
- Chemin de fer
- Route nationale 132
- Territoires fauniques
- ▨ Réserve faunique
- ▨ Zec de chasse et de pêche
- ▨ Zec de pêche au saumon
- Habitats fauniques
- ▨ Aire de confinement du cerf de Virginie
- ▨ Aire de concentration d'oiseaux aquatiques
- ▨ Héronnière
- ▨ Colonie d'oiseaux en falaise
- Hydrographie
- ▨ Baie des Chaleurs
- ▨ Cours d'eau
- ▨ Ile
- ▨ Lac

Projection Mercator Transverse Modifiée,  
fuseau 5. Système de référence géodésique:  
Datum Nord-Américain 1983 (NAD83)

Réalisation:  
Christine Roussy, aménagiste adjointe  
Chandler, 10 janvier 2007



18 Havre de pêche de l'Anse-à-la-Barbe  
19 Magasin général de Gascons  
20 Église anglicane St. Philips  
21 Pointe au Maquereau



## Territoires d'intérêt

Newport-Pabos Mills (Chandler)  
Carte 57

1:50000



500 0 500 1000 Mètres

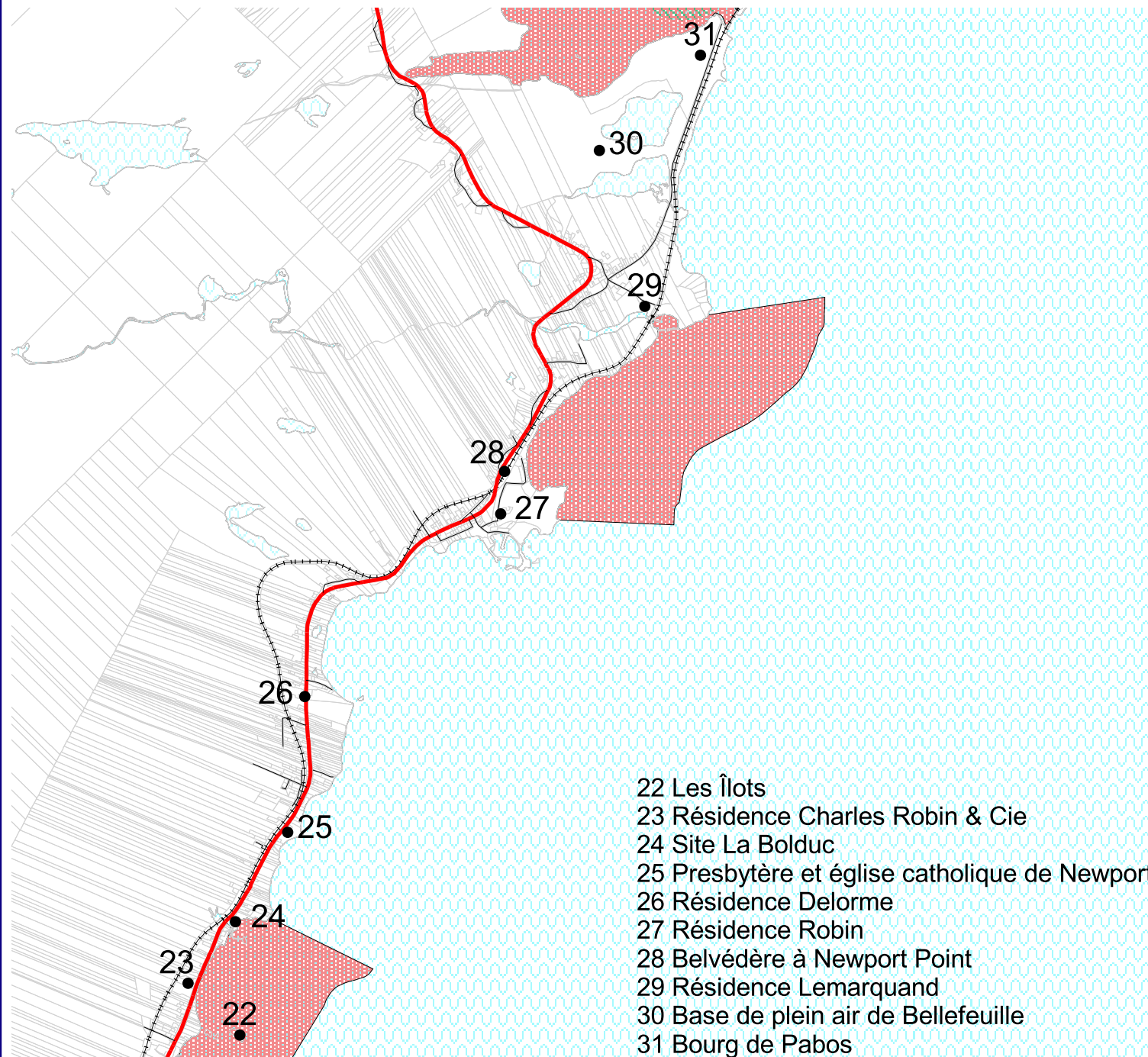


## Légende

- Territoires d'intérêt
- Route 132 et chemin de fer
- ▲ Chemin de fer
- ▲ Route nationale 132
- Territoires fauniques
- Réserve faunique
- Zec de chasse et de pêche
- Zec de pêche au saumon
- Habitats fauniques
- Aire de confinement du cerf de Virginie
- Aire de concentration d'oiseaux aquatiques
- Héronnière
- Colonie d'oiseaux en falaise
- Hydrographie
- Baie des Chaleurs
- Cours d'eau
- Ile
- Lac

Projection Mercator Transverse Modifiée,  
fuseau 5. Système de référence géodésique:  
Datum Nord-Américain 1983 (NAD83)

Réalisation:  
Christine Roussy, aménagiste adjointe  
Chandler, 31 janvier 2007



- 22 Les Îlots
- 23 Résidence Charles Robin & Cie
- 24 Site La Bolduc
- 25 Presbytère et église catholique de Newport
- 26 Résidence Delorme
- 27 Résidence Robin
- 28 Belvédère à Newport Point
- 29 Résidence Lemarquand
- 30 Base de plein air de Bellefeuille
- 31 Bourg de Pabos



## Territoires d'intérêt

Chandler (Chandler)  
Carte 58

1:15000



100 0 100 200 Mètres



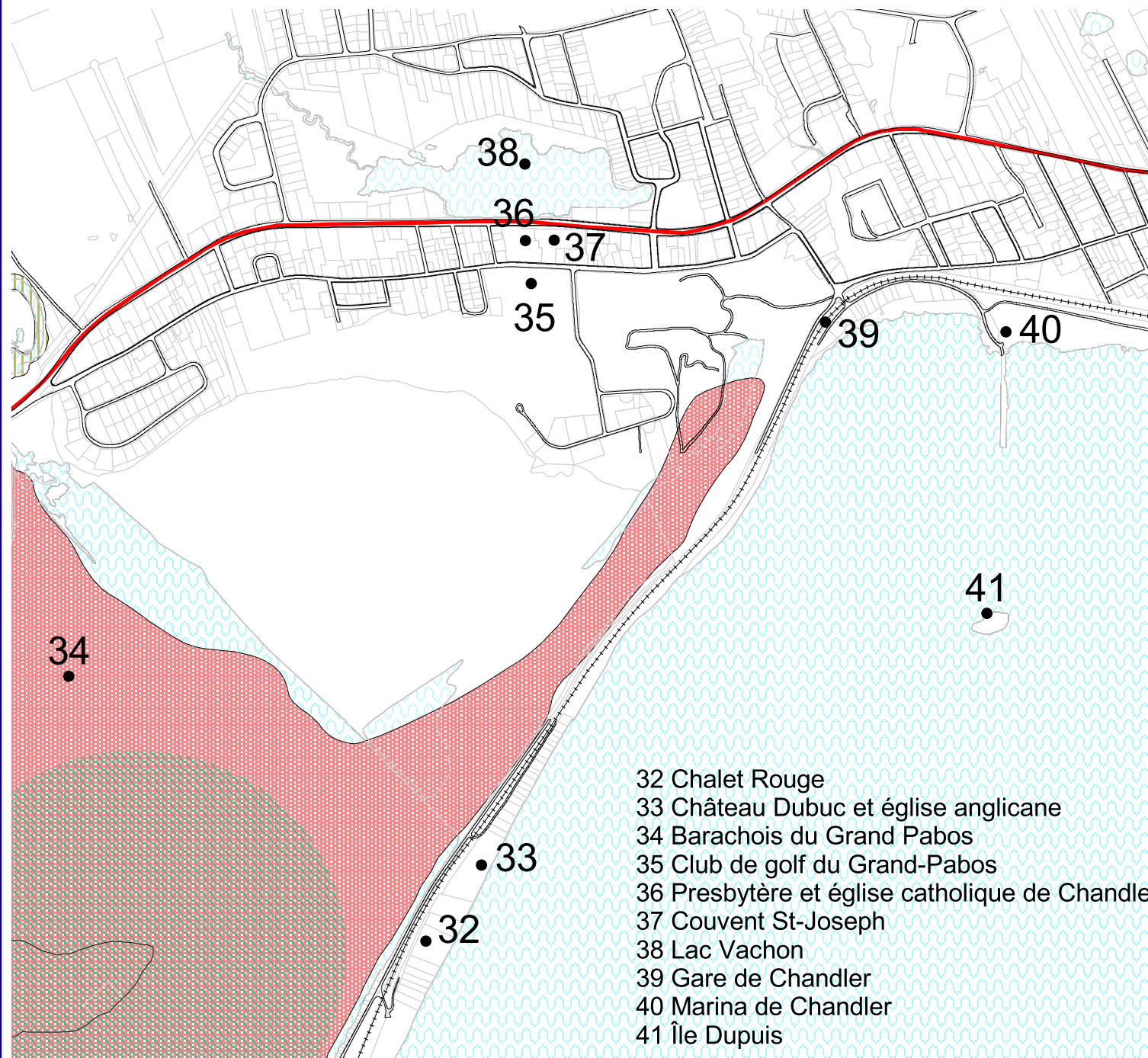
## Légende

- Territoires d'intérêt
- Route 132 et chemin de fer
- Chemin de fer
- Route nationale 132
- Territoires fauniques
- Réserve faunique
- Zec de chasse et de pêche
- Zec de pêche au saumon
- Habitats fauniques
- Aire de confinement du cerf de Virginie
- Aire de concentration d'oiseaux aquatiques
- Héronnière
- Colonie d'oiseaux en falaise
- Hydrographie
- Baie des Chaleurs
- Cours d'eau
- Ile
- Lac

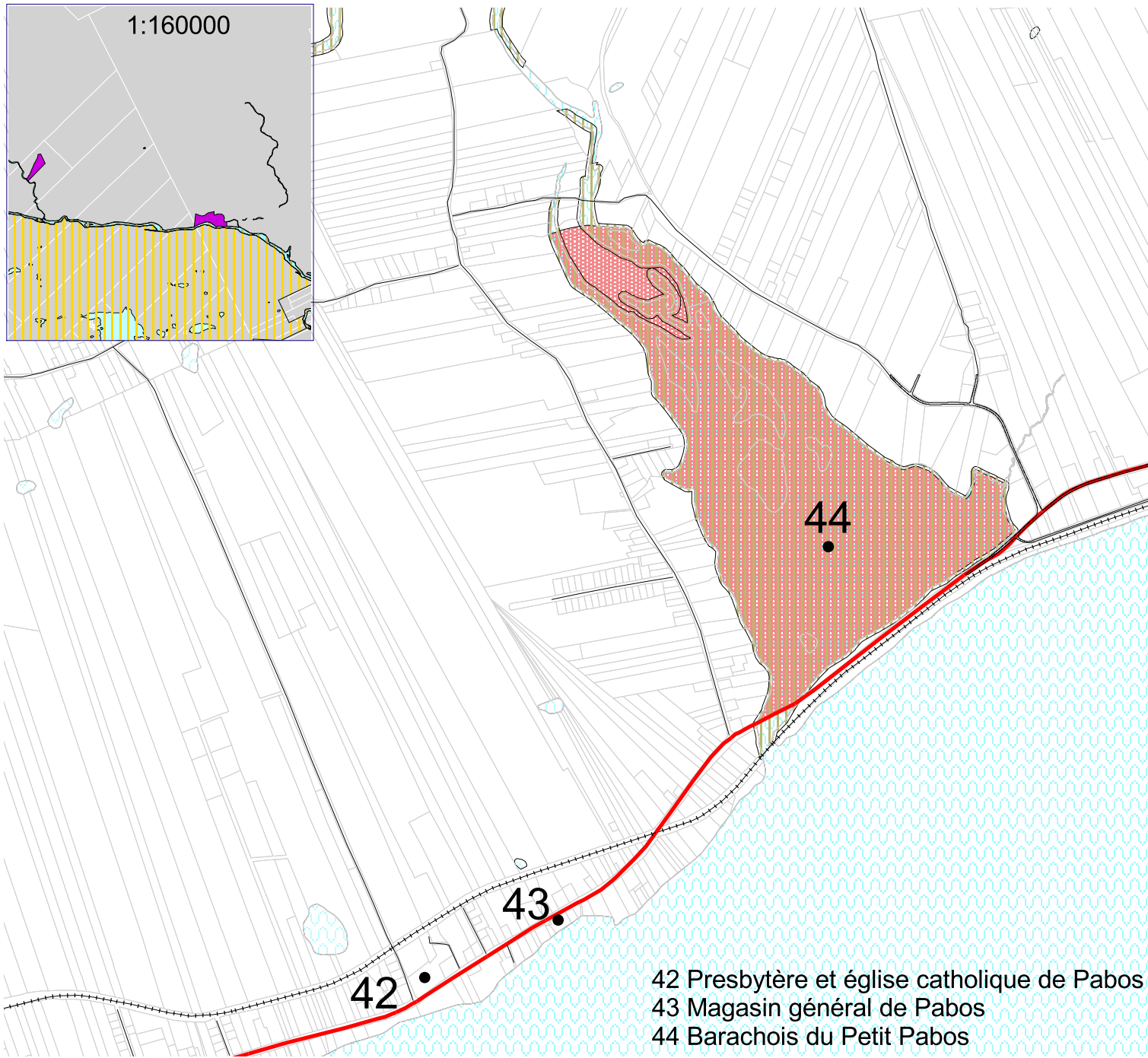
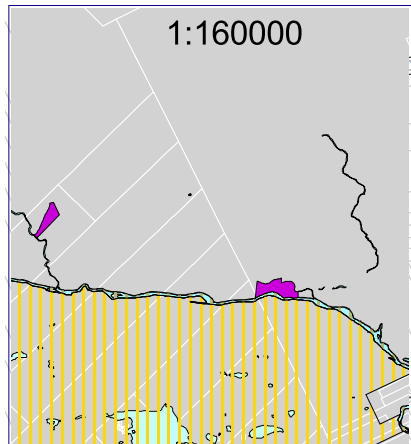
Projection Mercator Transverse Modifiée,  
fuseau 5. Système de référence géodésique:  
Datum Nord-Américain 1983 (NAD83)

Réalisation:  
Christine Roussy, aménagiste adjointe  
Chandler, 31 janvier 2007

S.A.D.R. / 8-31





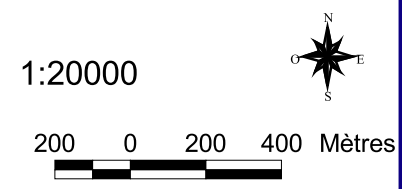


42 Presbytère et église catholique de Pabos  
 43 Magasin général de Pabos  
 44 Barchois du Petit Pabos



## Territoires d'intérêt

Pabos (Chandler)  
 Carte 59



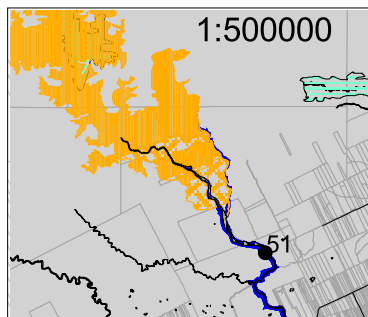
## Légende

- Territoires d'intérêt
- Écosystème forestier exceptionnel
- Route 132 et chemin de fer
- Chemin de fer
- ▲ Route nationale 132
- Territoires fauniques
- Réserve faunique
- Zec de chasse et de pêche
- Zec de pêche au saumon
- Habitats fauniques
- Aire de confinement du cerf de Virginie
- Aire de concentration d'oiseaux aquatiques
- Héronnière
- Colonie d'oiseaux en falaise
- Hydrographie
- Baie des Chaleurs
- Cours d'eau
- Ile
- Lac

Projection Mercator Transverse Modifiée,  
 fuseau 5. Système de référence géodésique:  
 Datum Nord-Américain 1983 (NAD83)

Réalisation:  
 Christine Roussy, aménagiste adjointe  
 Chandler, 10 janvier 2007





- 45 Halte routière de Grande-Rivière
- 46 Presbytère et église catholique de Grande-Rivière
- 47 Résidence Beaudin
- 48 Villa des Bosquets
- 49 Maison des Robin
- 50 Résidence Hotton
- 51 Forestière des Trois Couronnes



## Territoires d'intérêt

### Grande-Rivière Carte 60

1:30000



300 0 300 600 Mètres

## Légende

- Territoires d'intérêt
- Route 132 et chemin de fer
- Chemin de fer
- Route nationale 132
- Réserve écologique
- Réserve écologique projetée
- Territoires fauniques
  - Réserve faunique
  - Zec de chasse et de pêche
  - Zec de pêche au saumon
- Habitats fauniques
  - Aire de confinement du cerf de Virginie
  - Aire de concentration d'oiseaux aquatiques
  - Héronnière
  - Colonie d'oiseaux en falaise
- Hydrographie
  - Baie des Chaleurs
  - Cours d'eau
  - Ile
  - Lac
  - Habitat de l'aster d'Anticosti

Projection Mercator Transverse Modifiée,  
fuseau 5. Système de référence géodésique:  
Datum Nord-Américain 1983 (NAD83)

Réalisation:  
Christine Roussy, aménagiste adjointe  
Chandler, 31 janvier 2007



## Territoires d'intérêt

Sainte-Thérèse-de-Gaspé  
Carte 61

1:15000



100 0 100 200 Mètres



## Légende

- Territoires d'intérêt
- Route 132 et chemin de fer
- Chemin de fer
- Route nationale 132
- Territoires fauniques
- ▨ Réserve faunique
- ▨ Zec de chasse et de pêche
- ▨ Zec de pêche au saumon
- Habitats fauniques
- ▨ Aire de confinement du cerf de Virginie
- ▨ Aire de concentration d'oiseaux aquatiques
- ▨ Héronnière
- ▨ Colonie d'oiseaux en falaise
- Hydrographie
- ▨ Baie des Chaleurs
- ▨ Cours d'eau
- ▨ Ile
- ▨ Lac

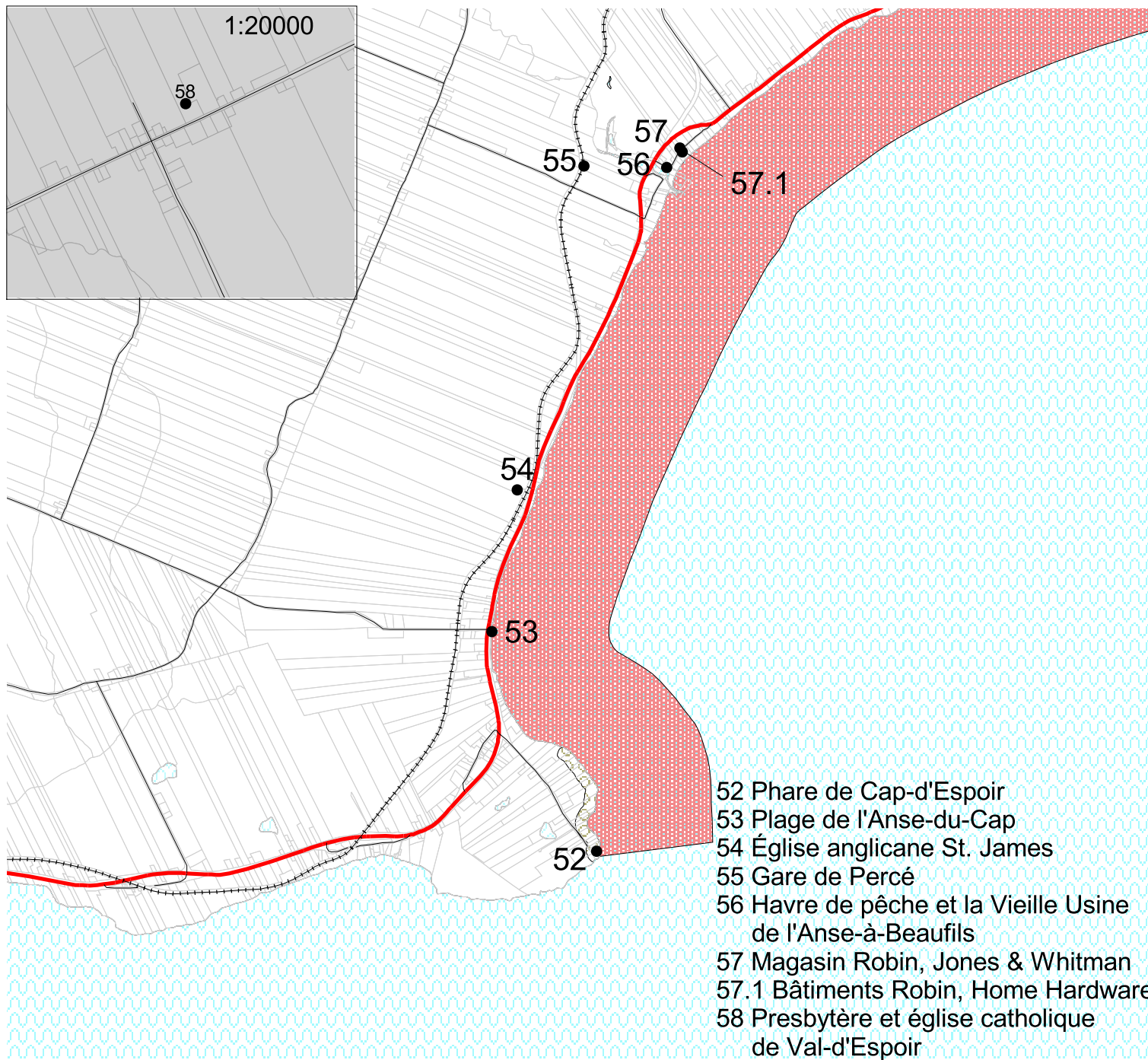
Projection Mercator Transverse Modifiée,  
fuseau 5. Système de référence géodésique:  
Datum Nord-Américain 1983 (NAD83)

Réalisation:  
Christine Roussy, aménagiste adjointe  
Chandler, 31 janvier 2007

S.A.D.R. / 8-37

107 Presbytère et église catholique de Sainte-Thérèse  
108 Vigneaux de LLL  
109 Halte routière de Sainte-Thérèse  
110 Havre de pêche de Sainte-Thérèse





## Territoires d'intérêt

Cap-d'Espoir, Val-d'Espoir et  
Anse-à-Beaufils (Percé)  
Carte 62

1:50000



500 0 500 1000 Mètres



## Légende

- Territoires d'intérêt
- Route 132 et chemin de fer
- Chemin de fer
- Route nationale 132
- Territoires fauniques
- Réserve faunique
- Zec de chasse et de pêche
- Zec de pêche au saumon
- Habitats fauniques
- Aire de confinement du cerf de Virginie
- Aire de concentration d'oiseaux aquatiques
- Héronnière
- Colonie d'oiseaux en falaise
- Hydrographie
- Baie des Chaleurs
- Cours d'eau
- Ile
- Lac

Projection Mercator Transverse Modifiée,  
fuseau 5. Système de référence géodésique:  
Datum Nord-Américain 1983 (NAD83)

Réalisation:  
Christine Roussy, aménagiste adjointe  
Chandler, 31 janvier 2007



## Territoires d'intérêt

### Percé (Percé) Carte 63

1:30000



200 0 200 400 Mètres

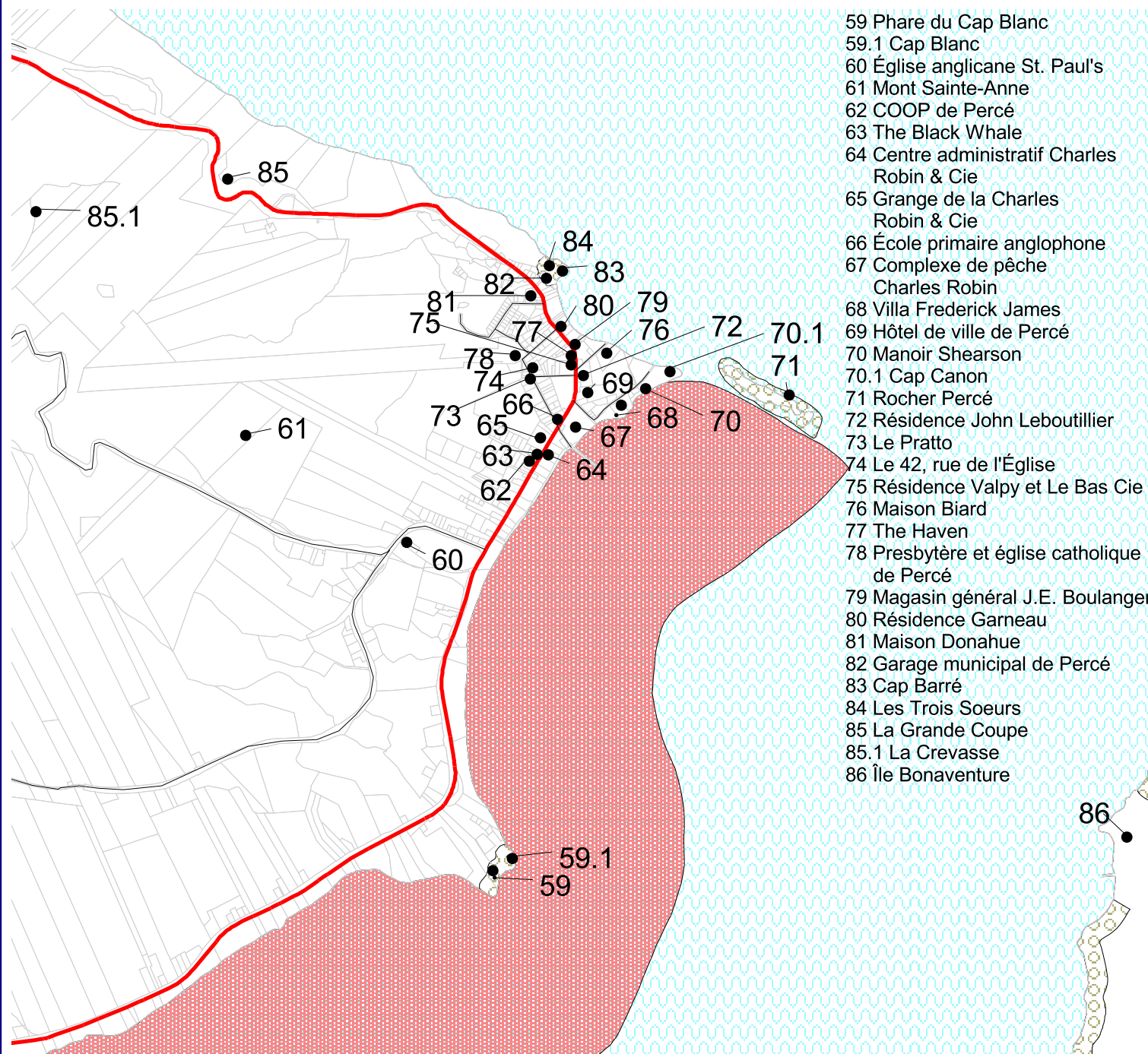


## Légende

- Territoires d'intérêt
- Route 132 et chemin de fer
- Chemin de fer
- Route nationale 132
- Territoires fauniques
- Réserve faunique
- Zec de chasse et de pêche
- Zec de pêche au saumon
- Habitats fauniques
- Aire de confinement du cerf de Virginie
- Aire de concentration d'oiseaux aquatiques
- Héronnière
- Colonie d'oiseaux en falaise
- Hydrographie
- Baie des Chaleurs
- Cours d'eau
- Ile
- Lac

Projection Mercator Transverse Modifiée,  
fuseau 5. Système de référence géodésique:  
Datum Nord-Américain 1983 (NAD83)

Réalisation:  
Christine Roussy, aménagiste adjointe  
Chandler, 31 janvier 2007



- 59 Phare du Cap Blanc
- 59.1 Cap Blanc
- 60 Église anglicane St. Paul's
- 61 Mont Sainte-Anne
- 62 COOP de Percé
- 63 The Black Whale
- 64 Centre administratif Charles Robin & Cie
- 65 Grange de la Charles Robin & Cie
- 66 École primaire anglophone
- 67 Complexe de pêche Charles Robin
- 68 Villa Frederick James
- 69 Hôtel de ville de Percé
- 70 Manoir Shearson
- 70.1 Cap Canon
- 71 Rocher Percé
- 72 Résidence John Leboutillier
- 73 Le Pratto
- 74 Le 42, rue de l'Église
- 75 Résidence Valpy et Le Bas Cie
- 76 Maison Biard
- 77 The Haven
- 78 Presbytère et église catholique de Percé
- 79 Magasin général J.E. Boulanger
- 80 Résidence Garneau
- 81 Maison Donahue
- 82 Garage municipal de Percé
- 83 Cap Barré
- 84 Les Trois Soeurs
- 85 La Grande Coupe
- 85.1 La Crevasse
- 86 Île Bonaventure



## Territoires d'intérêt

Coin-du-Banc, Bridgeville,  
Barachois (Percé)  
Carte 64

1:70000



600 0 600 1200 Mètres

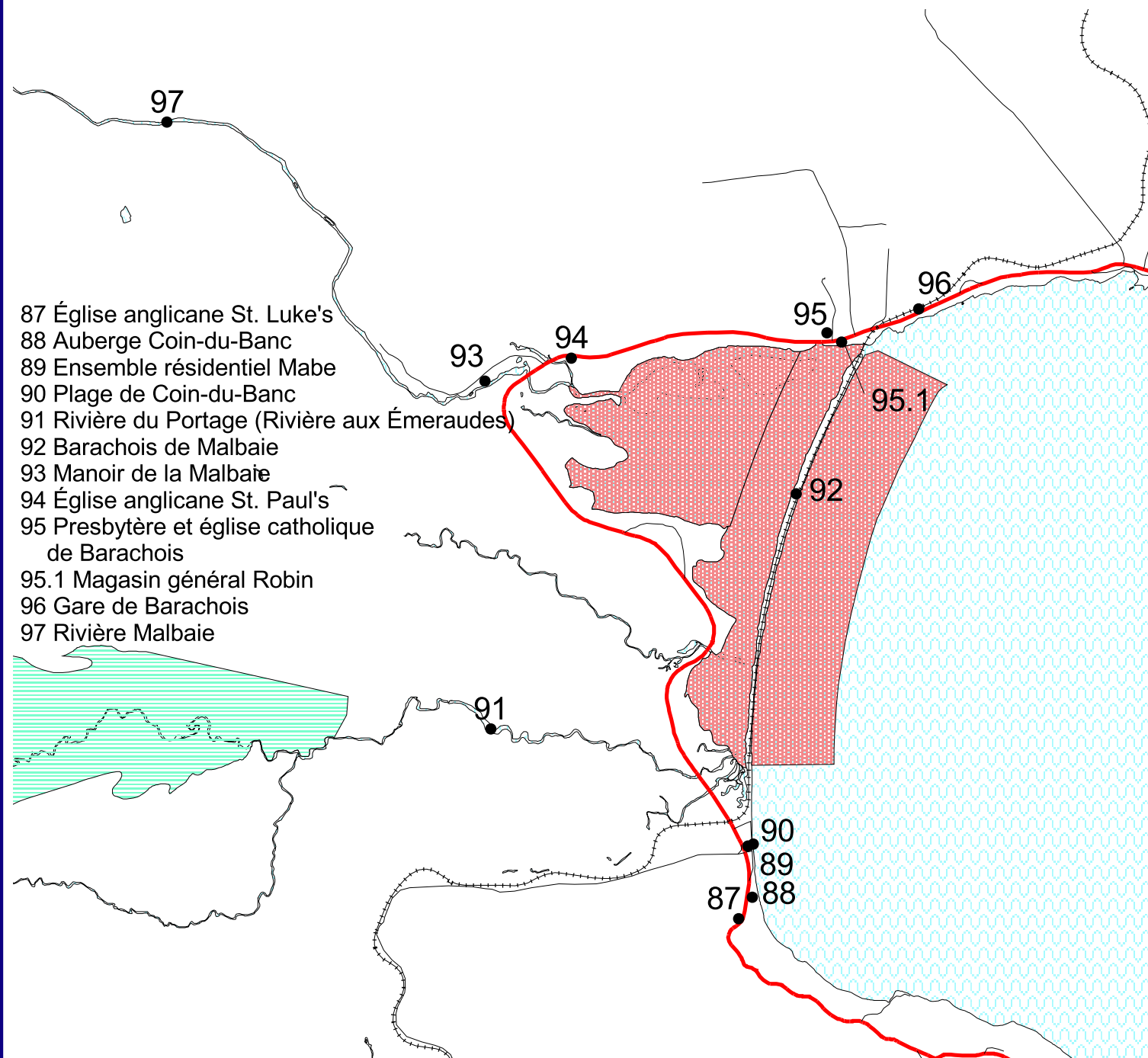


## Légende

- Territoires d'intérêt
- Route 132 et chemin de fer
- Chemin de fer
- Route nationale 132
- Territoires fauniques
- Réserve faunique
- Zec de chasse et de pêche
- Zec de pêche au saumon
- Habitats fauniques
- Aire de confinement du cerf de Virginie
- Aire de concentration d'oiseaux aquatiques
- Héronnière
- Colonie d'oiseaux en falaise
- Hydrographie
- Baie des Chaleurs
- Cours d'eau
- Ile
- Lac

Projection Mercator Transverse Modifiée,  
fuseau 5. Système de référence géodésique:  
Datum Nord-Américain 1983 (NAD83)

Réalisation:  
Christine Roussy, aménagiste adjointe  
Chandler, 31 janvier 2007



- 87 Église anglicane St. Luke's
- 88 Auberge Coin-du-Banc
- 89 Ensemble résidentiel Mabe
- 90 Plage de Coin-du-Banc
- 91 Rivière du Portage (Rivière aux Émeraudes)
- 92 Barachois de Malbaie
- 93 Manoir de la Malbaie
- 94 Église anglicane St. Paul's
- 95 Presbytère et église catholique de Barachois
- 95.1 Magasin général Robin
- 96 Gare de Barachois
- 97 Rivière Malbaie



## Territoires d'intérêt

Saint-Georges-de-Malbaie  
(Percé)  
Carte 65













1:60000



500 0 500 1000 Mètres



## Légende

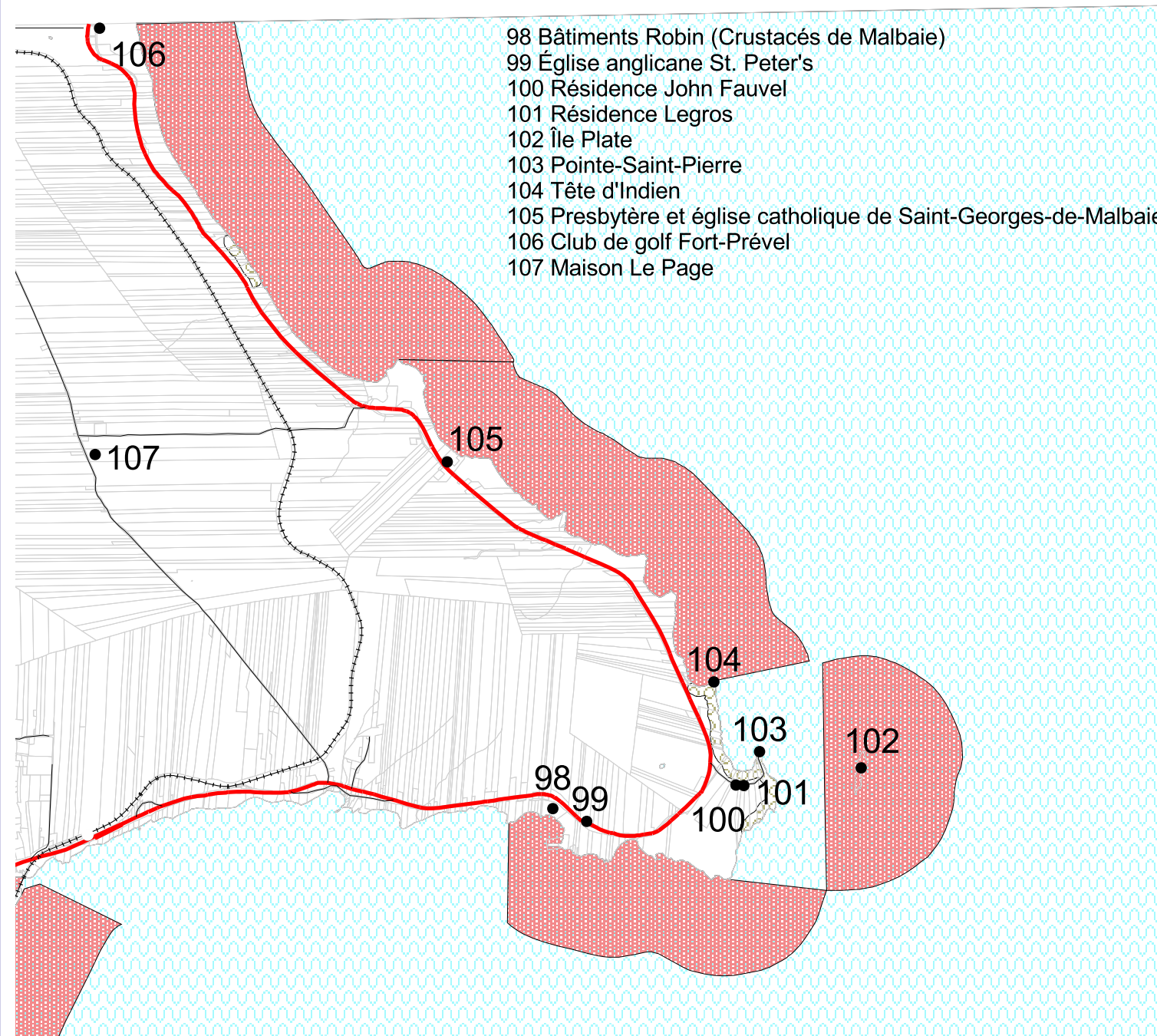
- Route 132 et chemin de fer
-  Route nationale 132
- Territoires fauniques
  -  Réserve faunique
  -  Zec de chasse et de pêche
  -  Zec de pêche au saumon
- Habitats fauniques
  -  Aire de confinement du cerf de Virginie
  -  Aire de concentration d'oiseaux aquatiques
  -  Héronnière
  -  Colonie d'oiseaux en falaise
- Hydrographie
  -  Baie des Chaleurs
  -  Cours d'eau
  -  Ile
  -  Lac

Projection Mercator Transverse Modifiée,  
fuseau 5. Système de référence géodésique:  
Datum Nord-Américain 1983 (NAD83)

Réalisation:  
Christine Roussy, aménagiste adjointe  
Chandler, 31 janvier 2007

S.A.D.R. / 8-45

- 98 Bâtiments Robin (Crustacés de Malbaie)
- 99 Église anglicane St. Peter's
- 100 Résidence John Fauvel
- 101 Résidence Legros
- 102 Île Plate
- 103 Pointe-Saint-Pierre
- 104 Tête d'Indien
- 105 Presbytère et église catholique de Saint-Georges-de-Malbaie
- 106 Club de golf Fort-Prével
- 107 Maison Le Page





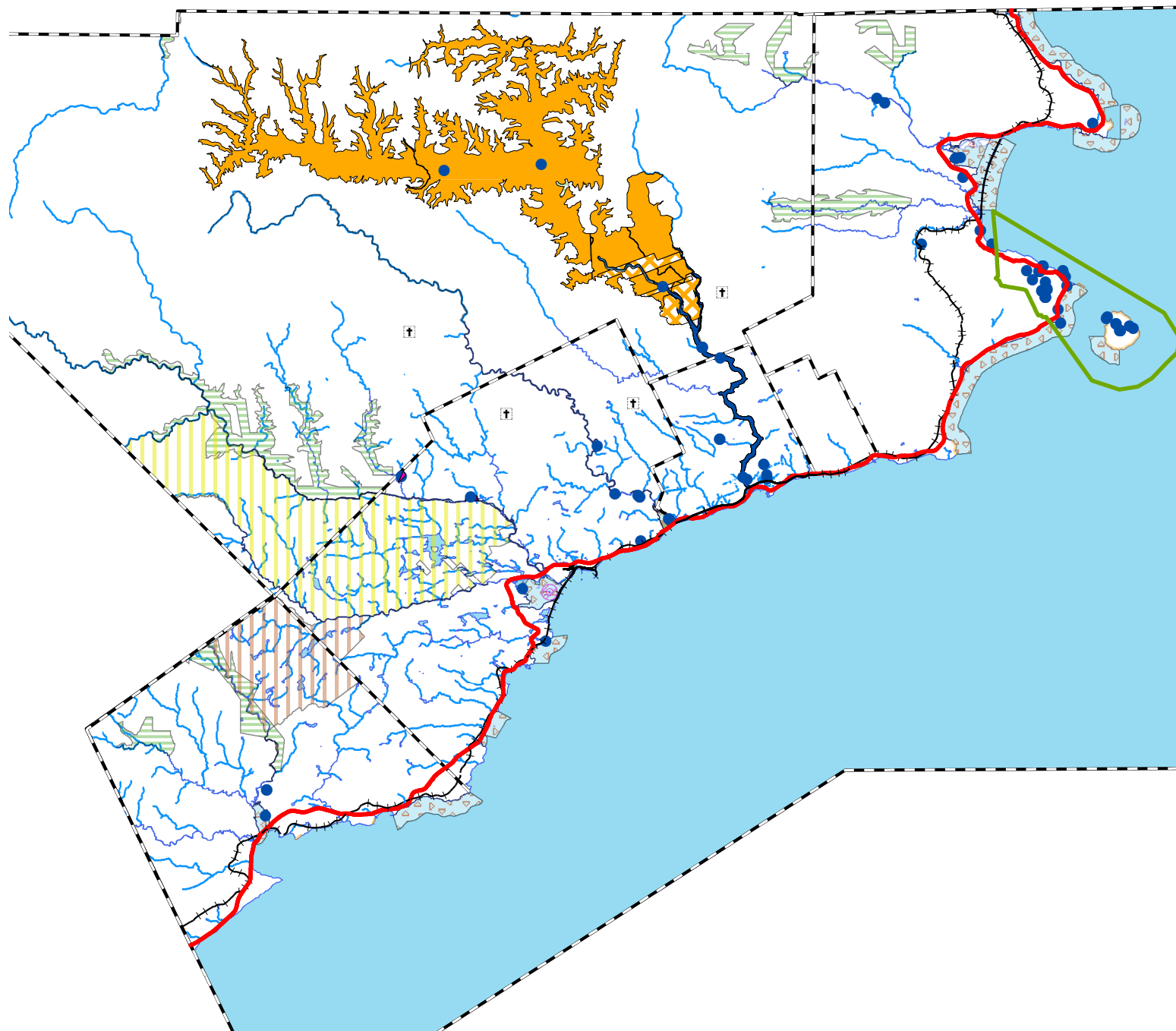
## Territoires d'intérêt

MRC du Rocher-Percé  
Carte 66.2-2016




1:400 000

4 0 4 8  
Kilomètres



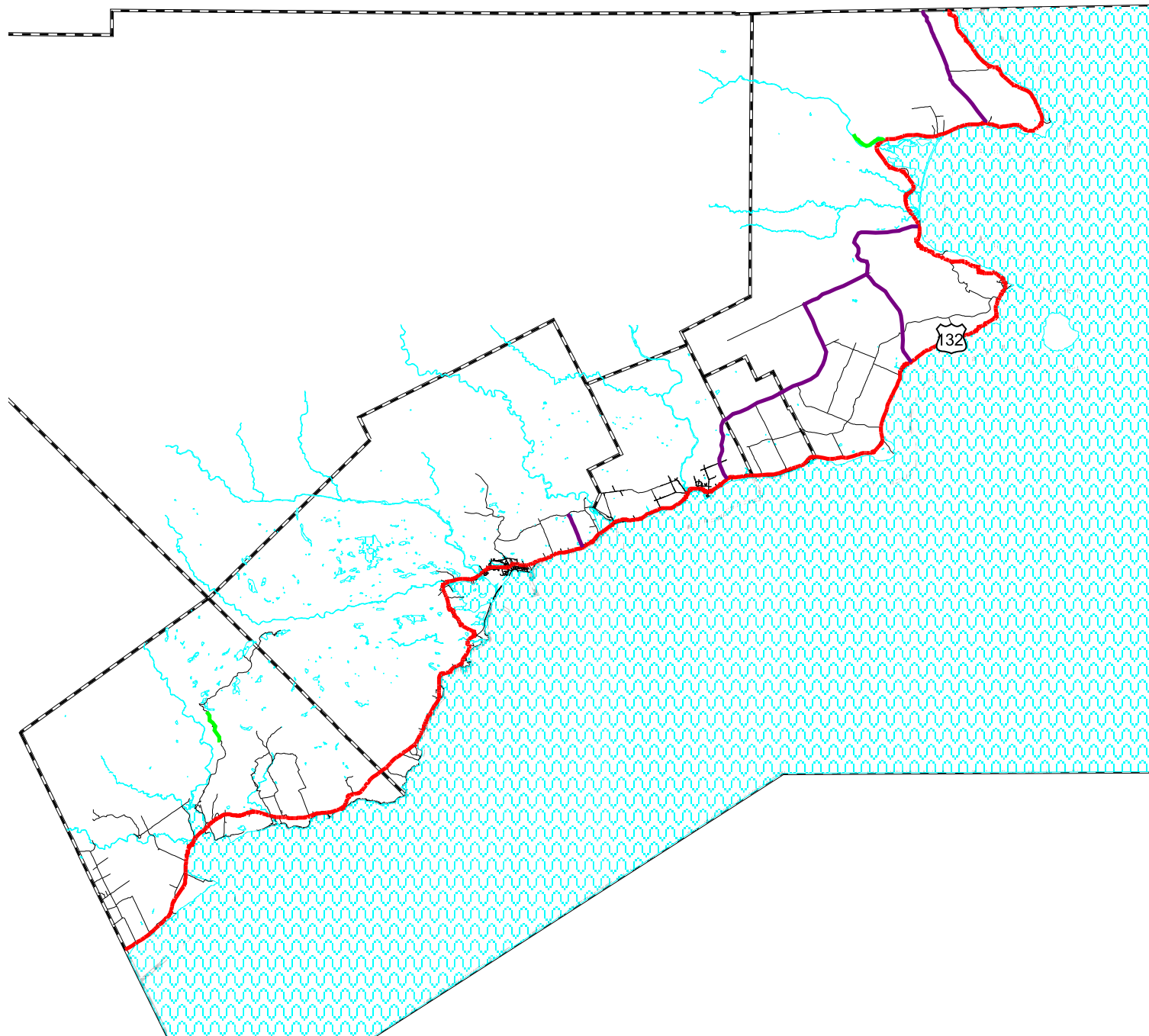
### Légende

-  Arrondissement naturel
- Route et chemin de fer**
-  Chemin de fer
-  Route nationale 132
-  Écosystème forestier exceptionnel
-  Plante à statut particulier
- Territoires fauniques**
-  Réserve faunique
-  Zec de chasse et de pêche
-  Zec de pêche au saumon
-  Réserve écologique
-  Réserve écologique projetée
- Habitats fauniques**
-  Aire de confinement du cerf de Virginie
-  Aire de concentration d'oiseaux aquatiques
-  Héronnière
-  Colonie d'oiseaux en falaise
- Hydrographie**
-  Baie des Chaleurs
-  Cours d'eau
-  Lac
-  Habitat de l'aster d'Anticosti
-  Limite municipale
-  cimetière (anciennes colonies)

Projection Mercator Transverse Modifiée,  
fuseau 5. Système de référence géodésique:  
Datum Nord-Américain 1983 (NAD83)

Réalisation:  
Louis Babin, aménagiste adjoint  
Chandler, Mai 2016 S.A.D.R / 8-47





## Organisation et planification des transports

### Hiérarchisation du réseau Carte 67


1:400000



3000 0 30006000 Mètres

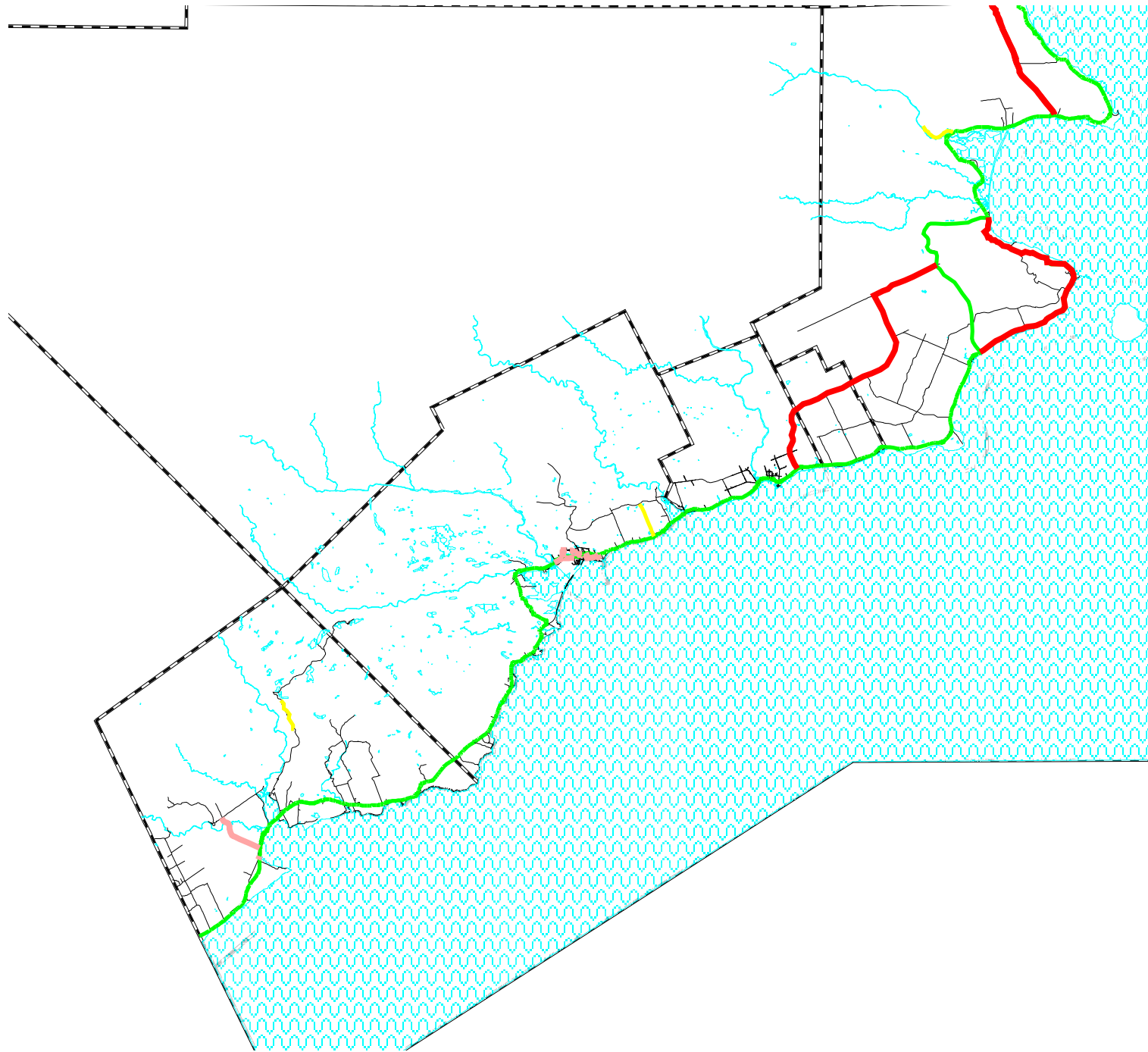


## Légende

- Hiérarchisation du réseau
-  Nationale
  -  Collectrice
  -  Accès aux ressources
- Hydrographie
-  Baie des Chaleurs
  -  Cours d'eau
  -  Lac
  -  Limite municipale

Projection Mercator Transverse Modifiée,  
fuseau 5. Système de référence géodésique:  
Datum Nord-Américain 1983 (NAD83)

Réalisation:  
Christine Roussy, aménagiste adjointe  
Chandler, 31 janvier 2007



Organisation et planification  
du transport

Réseau de camionnage  
Carte 68

1:400000



3000 0 30006000 Mètres



### Légende

- Transit
- Restreinte
- Interdite
- Chemins locaux réglementés
- Hydrographie
  - Baie des Chaleurs
  - Cours d'eau
  - Lac
- Limite municipale

Projection Mercator Transverse Modifiée,  
fuseau 5. Système de référence géodésique:  
Datum Nord-Américain 1983 (NAD83)

Réalisation:  
Christine Roussy, aménagiste adjointe  
Chandler, 31 janvier 2007

S.A.D.R. / 9-9



Organisation et planification  
des transports

Réseau ferroviaire  
Carte 69








1:400000



3000 0 30006000 Mètres



### Légende

-  Gare ferroviaire
-  Chemin de fer
-  Hydrographie
-  Baie des Chaleurs
-  Cours d'eau
-  Lac
-  Limite municipale

Projection Mercator Transverse Modifiée,  
fuseau 5. Système de référence géodésique:  
Datum Nord-Américain 1983 (NAD83)

Réalisation:  
Christine Roussy, aménagiste adjointe  
Chandler, 31 janvier 2007

S.A.D.R. / 9-13

Organisation et planification  
des transports

Réseau maritime  
Carte 70











1:400000



4000 0 4000 8000 Mètres



Légende

-  Port pour petit bateau
-  Marina
-  Port de mer
-  Quai
-  Autre site portuaire
- Route 132 et chemin de fer
-  Chemin de fer
-  Route nationale 132
-  Route secondaire
-  Hydrographie
-  Limite administrative

Projection Mercator Transverse Modifiée,  
fuseau 5. Système de référence géodésique:  
Datum Nord-Américain 1983 (NAD83)

Réalisation:  
Christine Roussy, aménagiste adjointe  
Chandler, 10 janvier 2007

S.A.D.R. / 9-23



Organisation et planification  
des transports

Réseau aérien  
Carte 71











1:400000



4000 0 4000 8000 Mètres



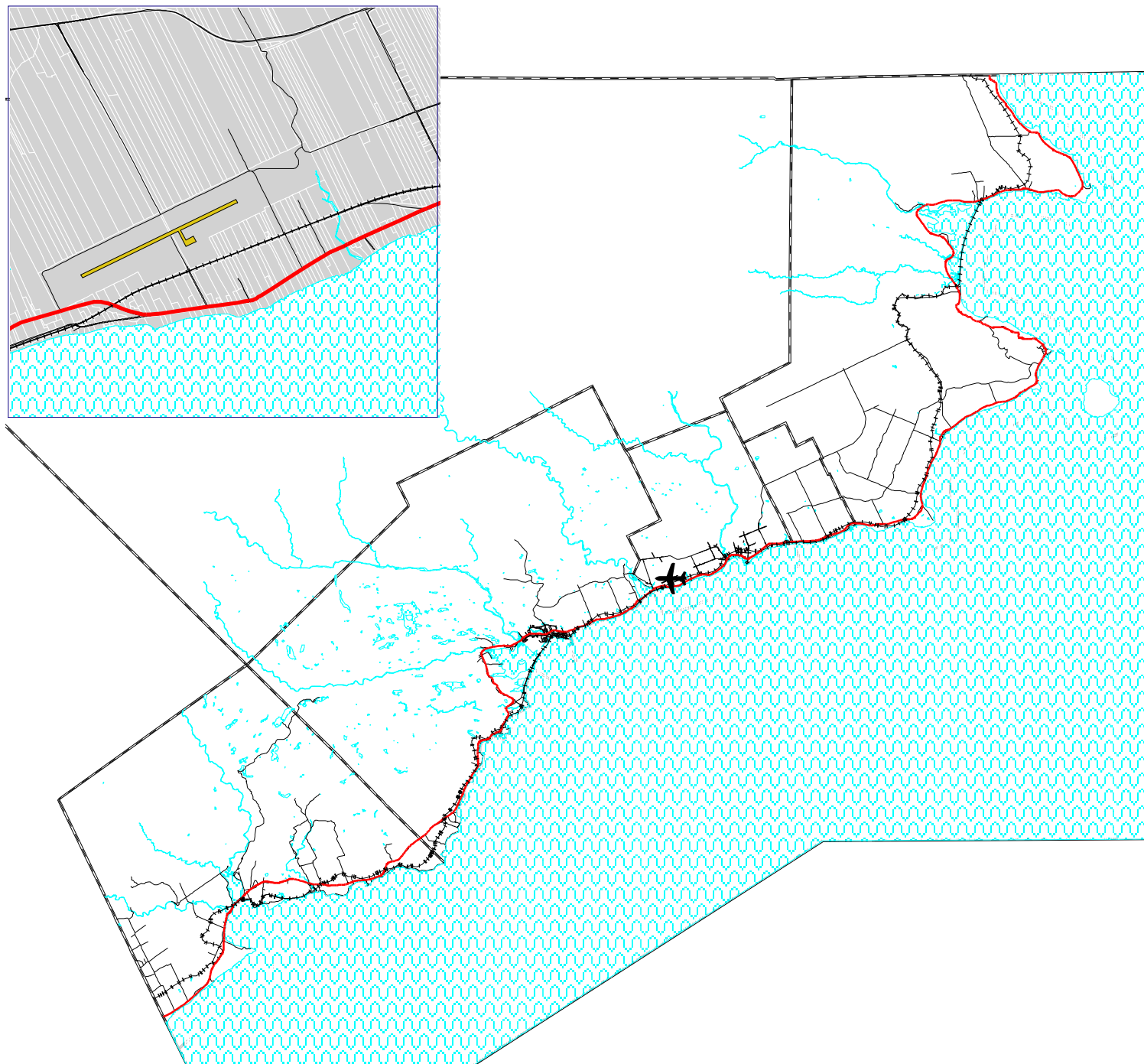
Légende

-  Aéroport
-  Piste d'atterrissage
-  Route 132 et chemin de fer
-  Chemin de fer
-  Route nationale 132
-  Route secondaire
- Hydrographie
-  Baie des Chaleurs
-  Cours d'eau
-  Lac
-  Limite administrative

Projection Mercator Transverse Modifiée,  
fuseau 5. Système de référence géodésique:  
Datum Nord-Américain 1983 (NAD83)

Réalisation:  
Christine Roussy, aménagiste adjointe  
Chandler, 31 janvier 2007

S.A.D.R. / 9-27



## Organisation et planification des transports

### Réseau de motoneige Carte 72








1:400000



3000 0 30006000 Mètres

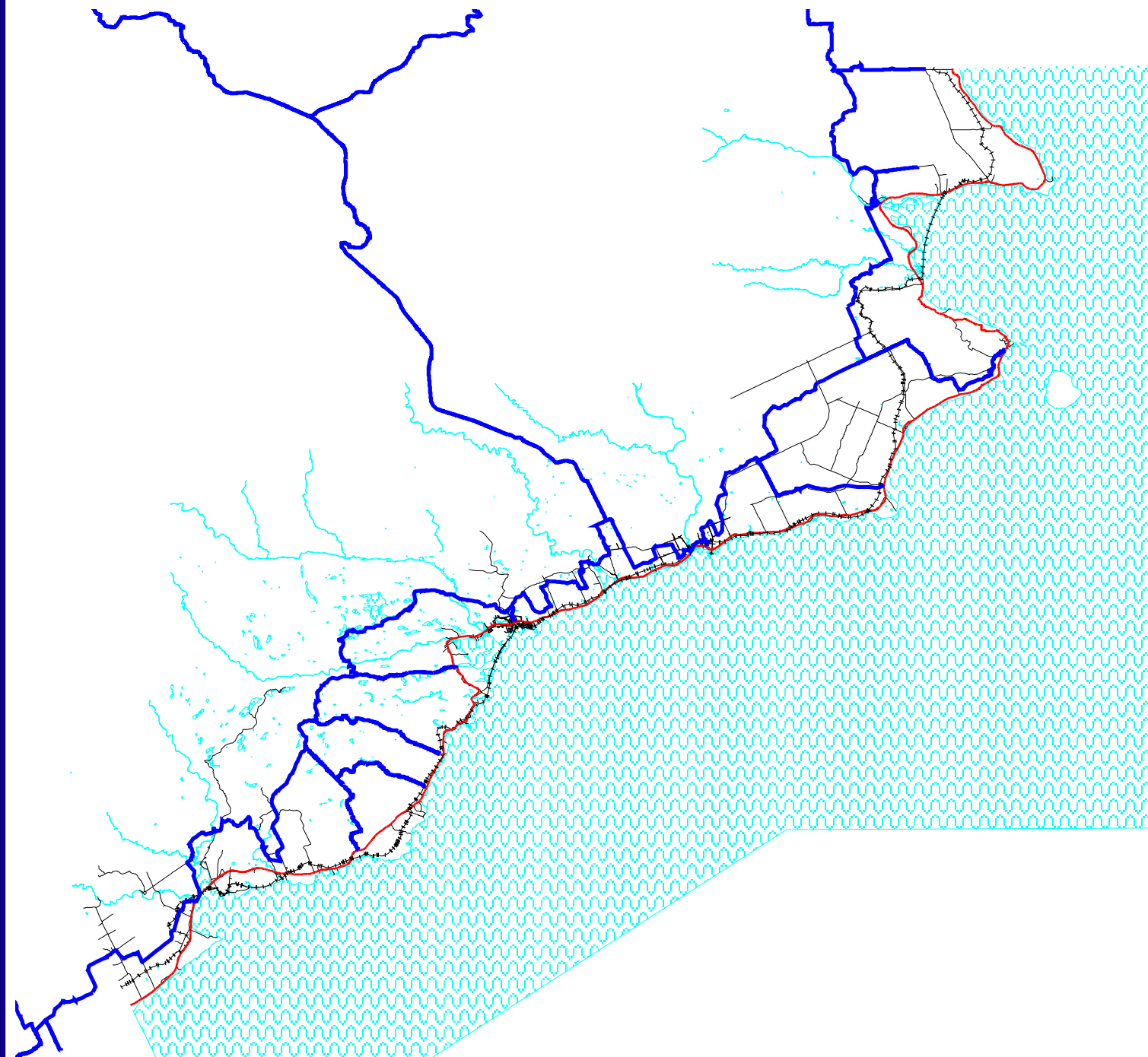


## Légende

-  Sentiers de motoneige
-  Route 132 et chemin de fer
-  Chemin de fer
-  Route nationale 132
- Hydrographie
  -  Baie des Chaleurs
  -  Cours d'eau
  -  Lac

Projection Mercator Transverse Modifiée,  
fuseau 5. Système de référence géodésique:  
Datum Nord-Américain 1983 (NAD83)

Réalisation:  
Christine Roussy, aménagiste adjointe  
Chandler, 31 janvier 2007





## Organisation et planification des transports

### Réseau cyclable Carte 73








1:400000



3000 0 30006000 Mètres



## Légende

-  Route verte
-  Route 132 et chemin de fer
-  Chemin de fer
-  Route nationale 132
- Hydrographie
-  Baie des Chaleurs
-  Cours d'eau
-  Lac

Projection Mercator Transverse Modifiée,  
fuseau 5. Système de référence géodésique:  
Datum Nord-Américain 1983 (NAD83)

Réalisation:  
Christine Roussy, aménagiste adjointe  
Chandler, 5 juin 2008

## Organisation et planification des transports

### Réseau de VTT Carte 74








1:400000



3000 0 30006000 Mètres



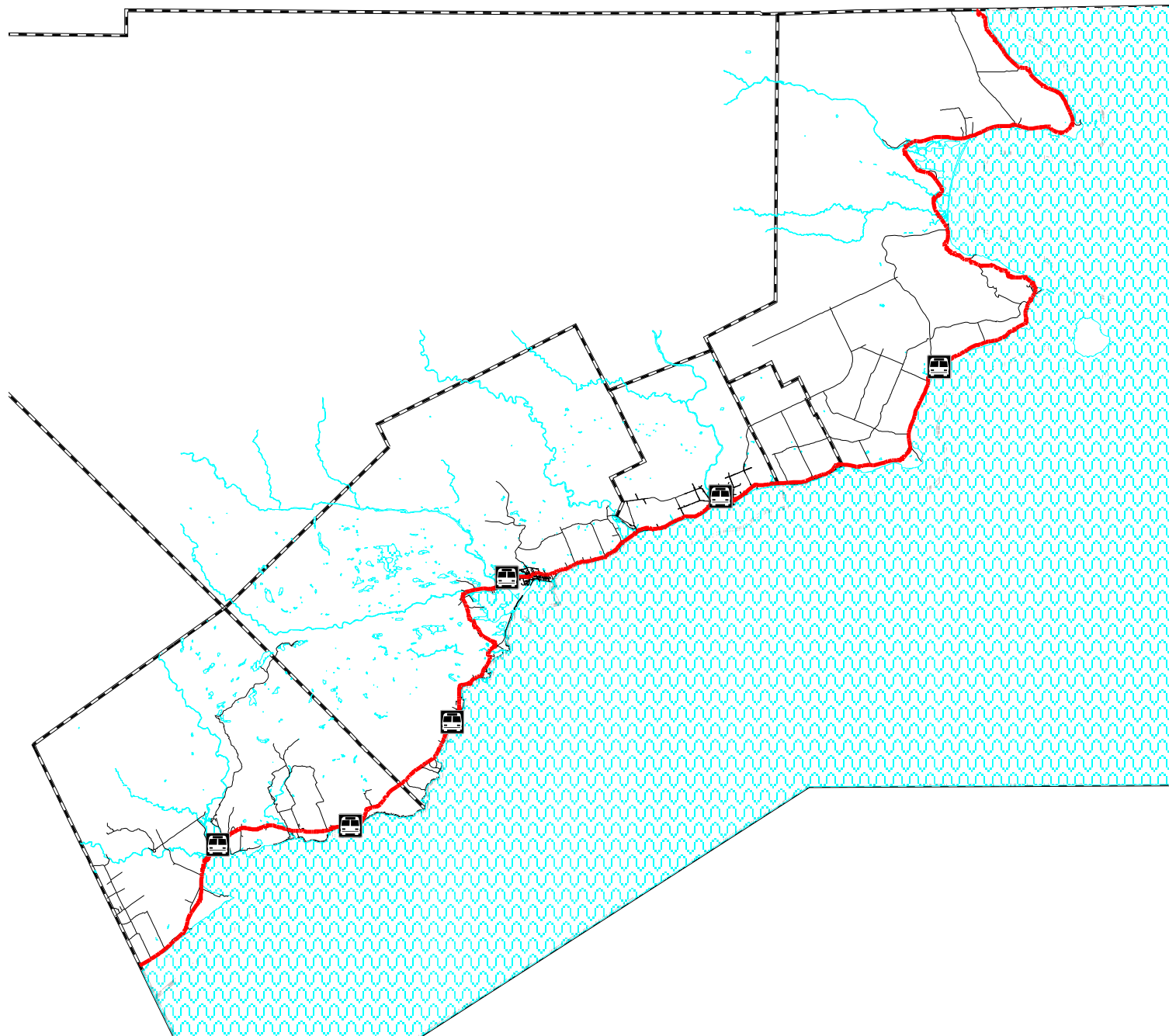
### Légende

-  Sentiers de VTT
-  Route 132 et chemin de fer
-  Chemin de fer
-  Route nationale 132
- Hydrographie
  -  Baie des Chaleurs
  -  Cours d'eau
  -  Lac

Projection Mercator Transverse Modifiée,  
fuseau 5. Système de référence géodésique:  
Datum Nord-Américain 1983 (NAD83)

Réalisation:  
Christine Roussy, aménagiste adjointe  
Chandler, 31 janvier 2007





## Organisation et planification des transports








### Réseau de transport collectif interurbain Carte 75

1:400000



4000 0 4000 8000 Mètres

## Légende

-  Terminus d'autobus
-  Route nationale 132
-  Route secondaire
- Hydrographie**
-  Baie des Chaleurs
-  Cours d'eau
-  Lac
-  Limite municipale

Projection Mercator Transverse Modifiée,  
fuseau 5. Système de référence géodésique:  
Datum Nord-Américain 1983 (NAD83)

Réalisation:  
Christine Roussy, aménagiste adjointe  
Chandler, 31 janvier 2007

## Organisation et planification des transports

### Réseau de transport par taxi Carte 76








1:400000



3000 0 30006000 Mètres



## Légende

- Route nationale 132
-  Route nationale 132
-  Route secondaire
- Hydrographie
-  Baie des Chaleurs
-  Cours d'eau
-  Lac
-  Limite municipale
-  Réseau de transport par taxi

Projection Mercator Transverse Modifiée,  
fuseau 5. Système de référence géodésique:  
Datum Nord-Américain 1983 (NAD83)

Réalisation:  
Christine Roussy, aménagiste adjointe  
Chandler, 31 janvier 2007



## Équipements et infrastructures

Port-Daniel (Port-Daniel-Gascons)  
Carte 77













1:60000



400 0 400 800 Mètres

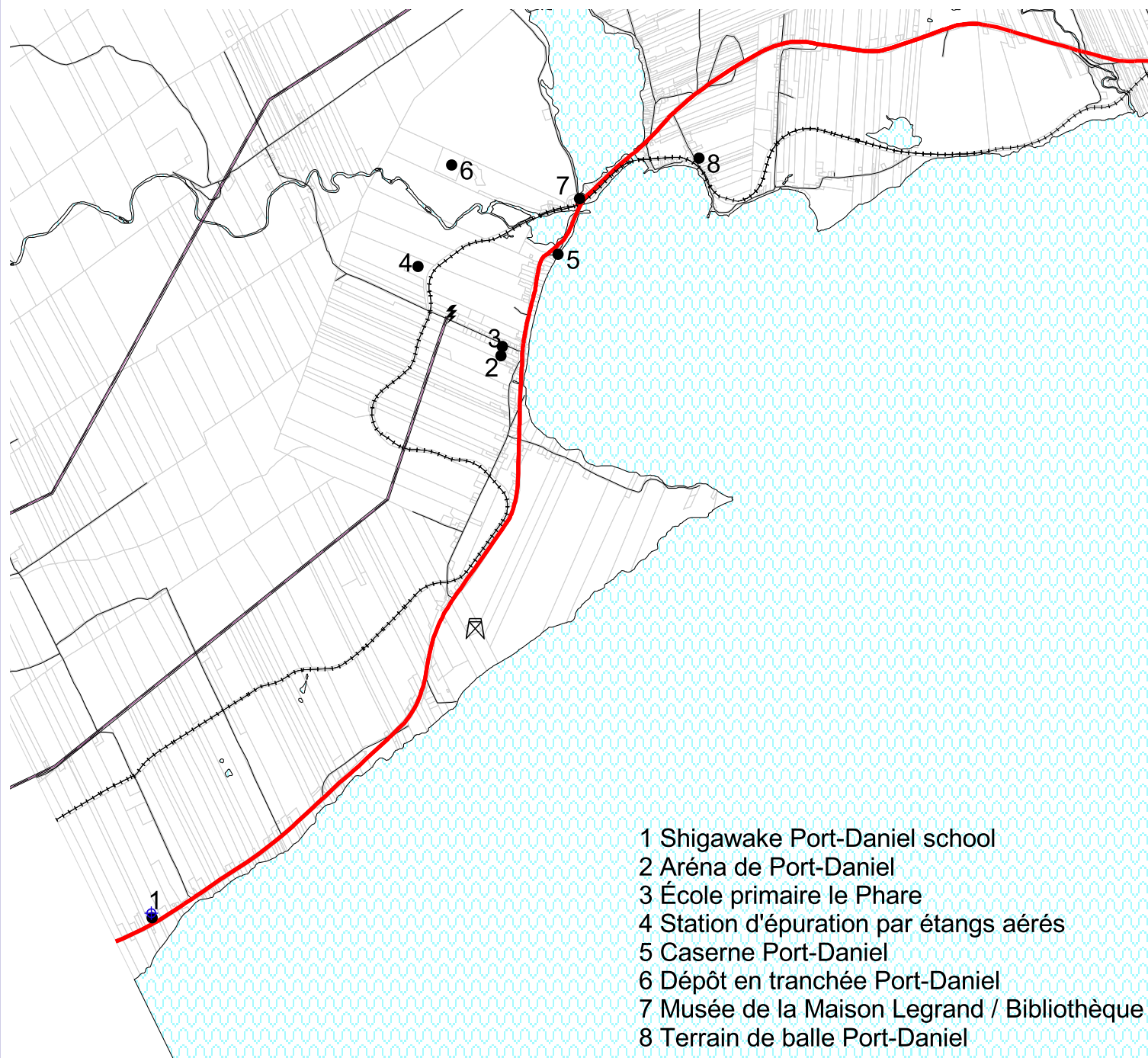


## Légende

-  Station de télécommunication
-  Ouvrages privés de captage d'eau
-  Équipements et infrastructures
-  Postes électrique
-  Ligne de transport d'énergie
-  Route 132 et chemin de fer
-  Chemin de fer
-  Route nationale 132
- Hydrographie
-  Baie des Chaleurs
-  Cours d'eau
-  Ile
-  Lac

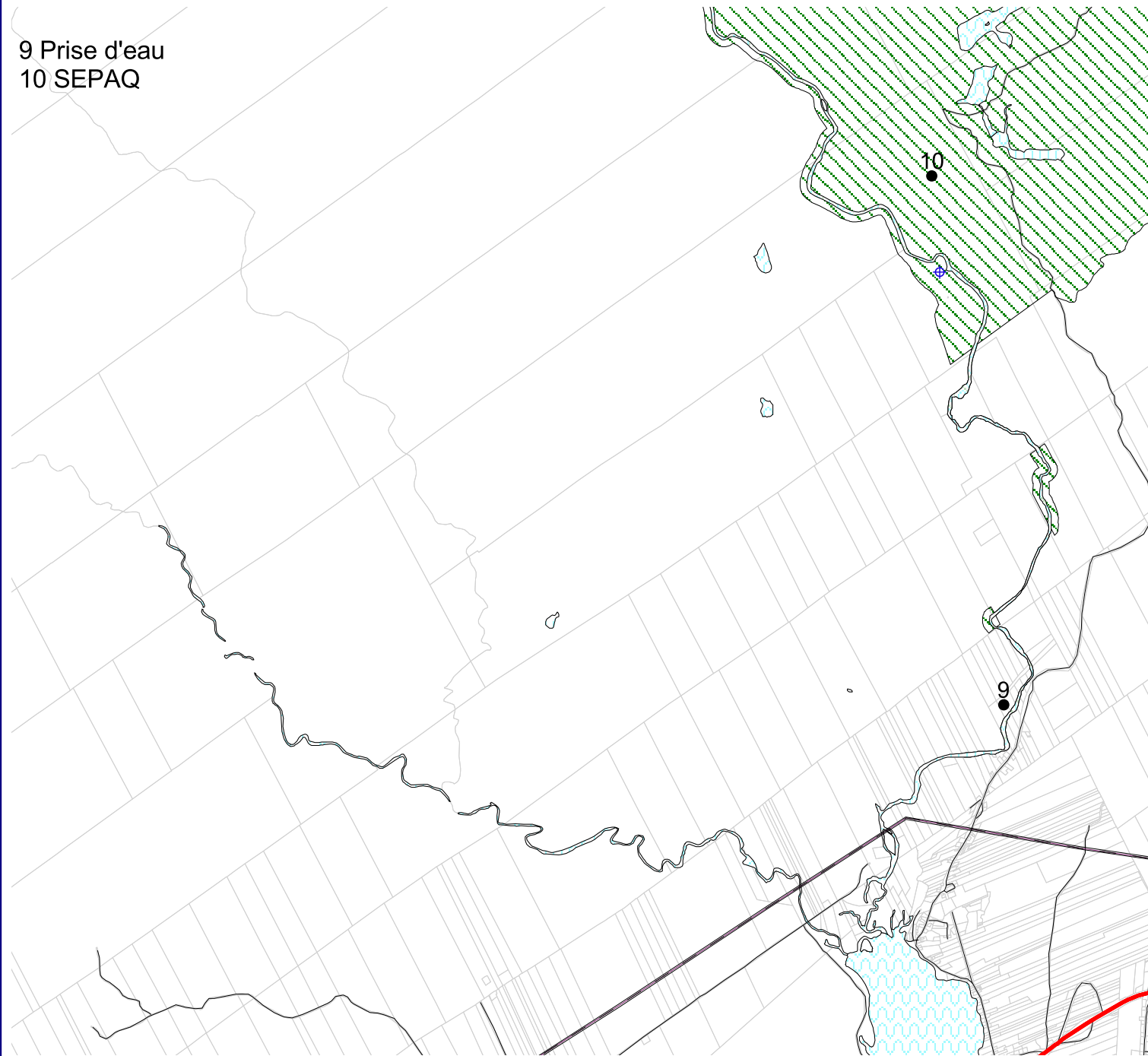
Projection Mercator Transverse Modifiée,  
fuseau 5. Système de référence géodésique:  
Datum Nord-Américain 1983 (NAD83)

Réalisation:  
Christine Roussy, aménagiste adjointe  
Chandler, 31 janvier 2007



- 1 Shigawake Port-Daniel school
- 2 Aréna de Port-Daniel
- 3 École primaire le Phare
- 4 Station d'épuration par étangs aérés
- 5 Caserne Port-Daniel
- 6 Dépôt en tranchée Port-Daniel
- 7 Musée de la Maison Legrand / Bibliothèque
- 8 Terrain de balle Port-Daniel

9 Prise d'eau  
10 SEPAQ



## Équipements et infrastructures

Port-Daniel (Port-Daniel-Gascons)  
Carte 78

1:50000



400 0 400 800 Mètres



## Légende

- Ouvrages privés de captage d'eau
- Équipements et infrastructures
- Postes électrique
- Ligne de transport d'énergie
- Route 132 et chemin de fer
- Chemin de fer
- Route nationale 132
- Hydrographie**
- Baie des Chaleurs
- Cours d'eau
- Ile
- Lac
- Réserve faunique

Projection Mercator Transverse Modifiée,  
fuseau 5. Système de référence géodésique:  
Datum Nord-Américain 1983 (NAD83)

Réalisation:  
Christine Roussy, aménagiste adjointe  
Chandler, 31 janvier 2007



## Équipements et infrastructures

Port-Daniel-Gascons (Gascons)  
Carte 79














1:20000



200 0 200 400 Mètres

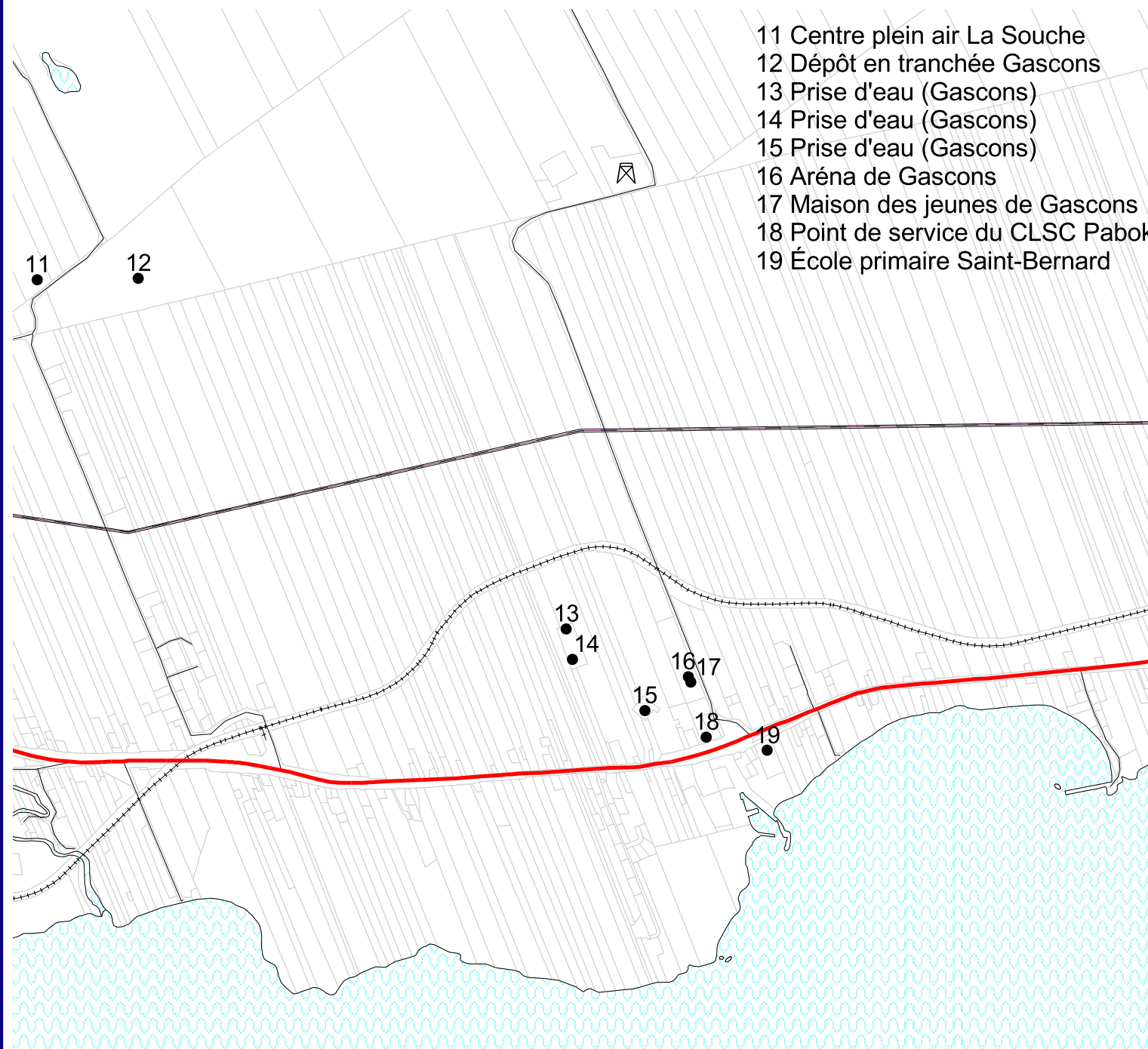


## Légende

-  Station de télécommunication
-  Ouvrages privés de captage d'eau
-  Équipements et infrastructures
-  Postes électrique
-  Ligne de transport d'énergie
-  Route 132 et chemin de fer
-  Chemin de fer
-  Route nationale 132
-  Hydrographie
-  Baie des Chaleurs
-  Cours d'eau
-  Ile
-  Lac

Projection Mercator Transverse Modifiée,  
fuseau 5. Système de référence géodésique:  
Datum Nord-Américain 1983 (NAD83)

Réalisation:  
Christine Roussy, aménagiste adjointe  
Chandler, 31 janvier 2007



- 11 Centre plein air La Souche
- 12 Dépôt en tranchée Gascons
- 13 Prise d'eau (Gascons)
- 14 Prise d'eau (Gascons)
- 15 Prise d'eau (Gascons)
- 16 Aréna de Gascons
- 17 Maison des jeunes de Gascons
- 18 Point de service du CLSC Pabok
- 19 École primaire Saint-Bernard

## Équipements et infrastructures

### Newport (Chandler) Carte 80


1:15000



100 0 100 200 Mètres



## Légende

-  Station de télécommunication
-  Équipements et infrastructures
-  Postes électrique
-  Ligne de transport d'énergie
-  Route 132 et chemin de fer
-  Chemin de fer
-  Route nationale 132
- Territoire faunique**
-  Réserve faunique de Port-Daniel
-  Zec de la Grande-Rivière
-  Zec Des Anses
-  Zec Pabok
- Hydrographie**
-  Baie des Chaleurs
-  Cours d'eau
-  Ile
-  Lac

- 20 Site Mary Travers dite "La Bolduc"
- 21 Station d'épuration de Newport
- 22 Bibliothèque municipale de Newport
- 23 École primaire Sacré-Coeur
- 24 Aréna de Newport
- 25 Caserne Newport

Projection Mercator Transverse Modifiée,  
fuseau 5. Système de référence géodésique:  
Datum Nord-Américain 1983 (NAD83)

Réalisation:  
Christine Roussy, aménagiste adjointe  
Chandler, 31 janvier 2007



## Équipements et infrastructures

Pabos Mills (Chandler)  
Carte 81

1:20000



200 0 200 400 Mètres



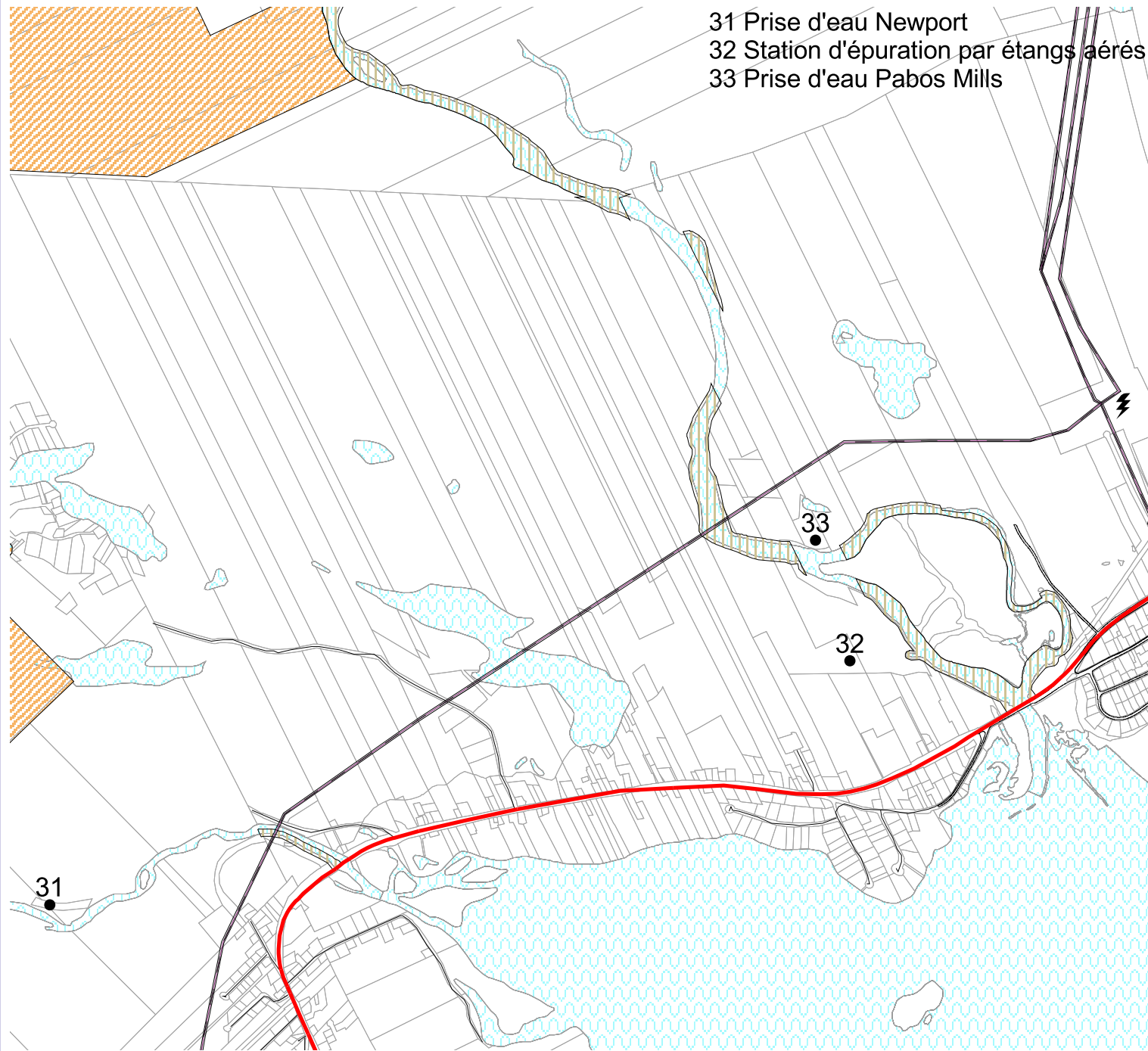
## Légende

-  Station de télécommunication
-  Équipements et infrastructures
-  Postes électrique
-  Ligne de transport d'énergie
-  Route 132 et chemin de fer
-  Chemin de fer
-  Route nationale 132
- Territoire faunique**
-  Réserve faunique de Port-Daniel
-  Zec de la Grande-Rivière
-  Zec Des Anses
-  Zec Pabok
- Hydrographie**
-  Baie des Chaleurs
-  Cours d'eau
-  Ile
-  Lac

Projection Mercator Transverse Modifiée,  
fuseau 5. Système de référence géodésique:  
Datum Nord-Américain 1983 (NAD83)

Réalisation:  
Christine Roussy, aménagiste adjointe  
Chandler, 30 janvier 2007

- 26 Patinoire extérieure Pabos Mills
- 27 Centre d'interprétation du Bourg de Pabos
- 28 Base de plein air de Bellefeuille
- 29 Terrain de balle Pabos Mills
- 30 Centre d'entrepasage et de transbordement  
de boues de fosses septiques
- 30.1 Le Radeau



## Équipements et infrastructures

Chandler-Ouest (Chandler)  
Carte 82

1:20000



200 0 200 400 Mètres

## Légende

- Station de télécommunication
- Équipements et infrastructures
- Postes électrique
- Ligne de transport d'énergie
- Route 132 et chemin de fer
- Chemin de fer
- Route nationale 132
- Territoire faunique**
- Réserve faunique de Port-Daniel
- Zec de la Grande-Rivière
- Zec Des Anses
- Zec Pabok
- Hydrographie**
- Baie des Chaleurs
- Cours d'eau
- Ile
- Lac

Projection Mercator Transverse Modifiée,  
fuseau 5. Système de référence géodésique:  
Datum Nord-Américain 1983 (NAD83)

Réalisation:  
Christine Roussy, aménagiste adjointe  
Chandler, 31 janvier 2007



- 34 Centre d'action bénévole Gascons-Percé
- 35 Centre de réadaptation de la Gaspésie et Revenu Québec (soutien technique)
- 36 Centre de réadaptation de la Gaspésie
- 37 Club de golf Grand Pabok
- 38 École primaire Saint-Joseph / Saint-Patrick et bibliothèque municipale/scolaire
- 39 MRC, CLD, SADC et CJE Rocher-Percé
- 40 Centre jeunesse Gaspésie-Les Îles
- 41 CLE
- 42 École polyvalente Mgr Sévigny (pavillon B) et CFER
- 43 École polyvalente Mgr Sévigny (pavillon A), salle de spectacle et complexe sportif
- 44 Terrain de balle Chandler
- 45 Terrain de soccer Chandler
- 46 Terrain de tennis Chandler
- 47 Piscine extérieure de Chandler
- 48 Centre de la petite enfance La Belle Journée
- 49 Maison des Jeunes de Chandler
- 50 Centre sportif Clément Tremblay et salle de quilles
- 51 Unité Domrémy
- 52 MSP, CAVAC et SAAQ
- 53 Caserne Chandler
- 54 Femmes Entre-Elles
- 55 Association des familles monoparentales
- 56 Service Canada - ACIA Canada
- 57 CHSLD Pabok
- 58 Marina Chandler
- 59 Protection de la faune
- 60 SAAQ (contrôle routier)
- 61 Association des Aînés de la MRC Pabok
- 62 Aide juridique
- 63 MAMR, MDEIE, I-Q et SAQ
- 64 CLSC Pabok
- 65 Hôpital de Chandler
- 66 Centre Émilie-Gamelin



## Équipements et infrastructures

### Chandler (Chandler) Carte 83

1:15000



100 0 100 200 Mètres



## Légende

- Station de télécommunication
- Équipements et infrastructures
- Ligne de transport d'énergie
- Route 132 et chemin de fer
- Chemin de fer
- Route nationale 132
- Territoire faunique**
  - Réserve faunique de Port-Daniel
  - Zec de la Grande-Rivière
  - Zec Des Anses
  - Zec Pabok
- Hydrographie**
  - Baie des Chaleurs
  - Cours d'eau
  - Ile
  - Lac

Projection Mercator Transverse Modifiée, fuseau 5. Système de référence géodésique: Datum Nord-Américain 1983 (NAD83)

Réalisation:  
Christine Roussy, aménagiste adjointe  
Chandler, 31 janvier 2007


## Équipements et infrastructures

### Pabos (Chandler) Carte 84








1:10000



90 0 90 180 Mètres

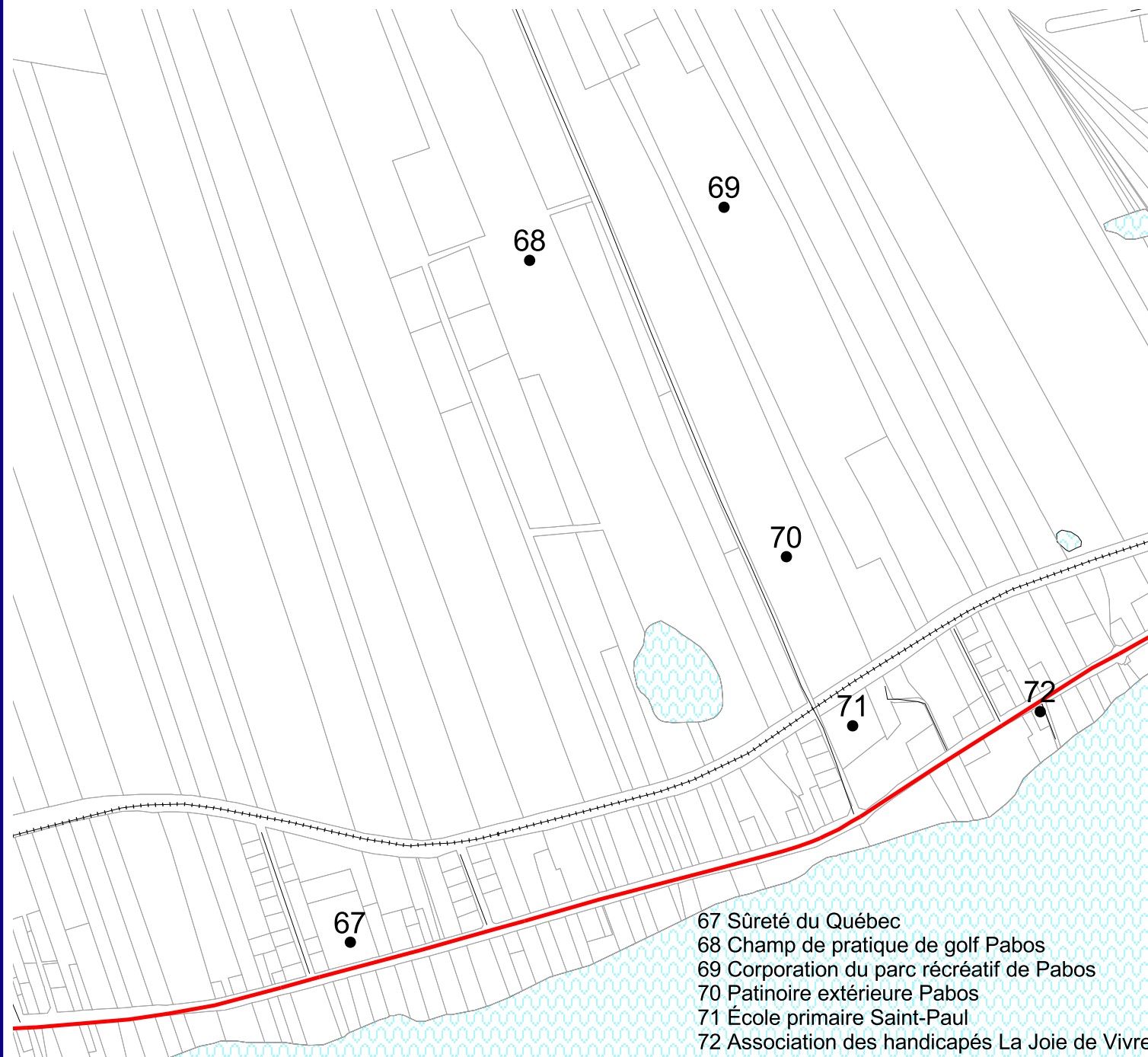


## Légende

-  Station de télécommunication
-  Équipements et infrastructures
-  Postes électrique
-  Ligne de transport d'énergie
-  Route 132 et chemin de fer
-  Chemin de fer
-  Route nationale 132
- Territoire faunique**
-  Réserve faunique de Port-Daniel
-  Zec de la Grande-Rivière
-  Zec Des Anses
-  Zec Pabok
- Hydrographie**
-  Baie des Chaleurs
-  Cours d'eau
-  Ile
-  Lac

Projection Mercator Transverse Modifiée,  
fuseau 5. Système de référence géodésique:  
Datum Nord-Américain 1983 (NAD83)

Réalisation:  
Christine Roussy, aménagiste adjointe  
Chandler, 31 janvier 2007



- 67 Sûreté du Québec
- 68 Champ de pratique de golf Pabos
- 69 Corporation du parc récréatif de Pabos
- 70 Patinoire extérieure Pabos
- 71 École primaire Saint-Paul
- 72 Association des handicapés La Joie de Vivre



## Équipements et infrastructures

Grande-Rivière Ouest  
Carte 85



















1:30000



200 0 200 400 Mètres



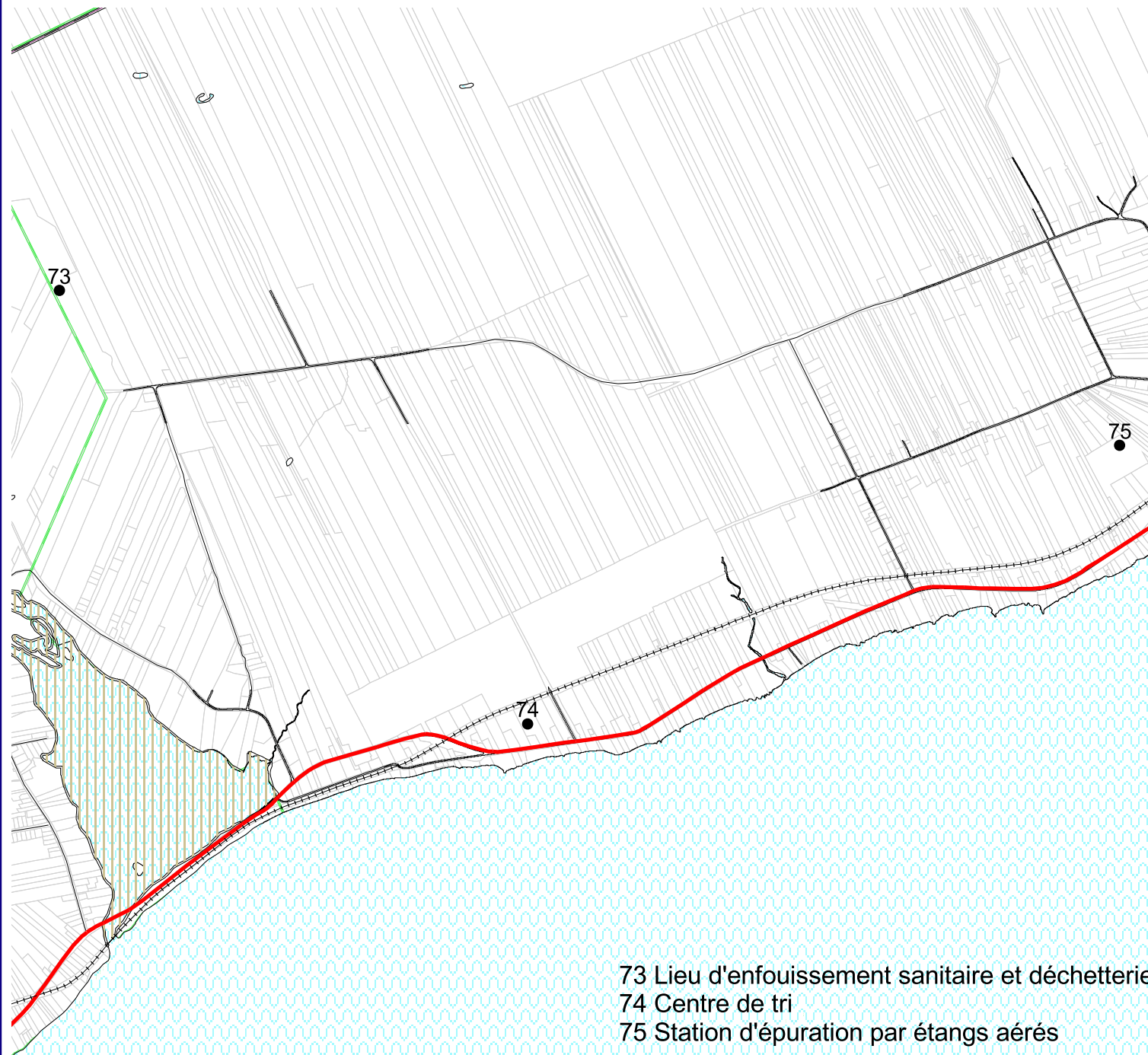
## Légende

-  Ouvrages privés de captage d'eau
-  Équipements et infrastructures
-  Postes électrique
-  Ligne de transport d'énergie
-  Route 132 et chemin de fer
-  Chemin de fer
-  Route nationale 132
-  Territoire faunique
-  Réserve faunique de Port-Daniel
-  Zec de la Grande-Rivière
-  Zec Des Anses
-  Zec Pabok
-  Hydrographie
-  Baie des Chaleurs
-  Cours d'eau
-  Ile
-  Lac
-  Limite municipale

Projection Mercator Transverse Modifiée,  
fuseau 5. Système de référence géodésique:  
Datum Nord-Américain 1983 (NAD83)

Réalisation:  
Christine Roussy, aménagiste adjointe  
Chandler, 31 janvier 2007

S.A.D.R. / 10-71



73 Lieu d'enfouissement sanitaire et déchetterie  
74 Centre de tri  
75 Station d'épuration par étangs aérés

## Équipements et infrastructures



















### Grande-Rivière Carte 86

1:12000



100 0 100 200 Mètres

## Légende

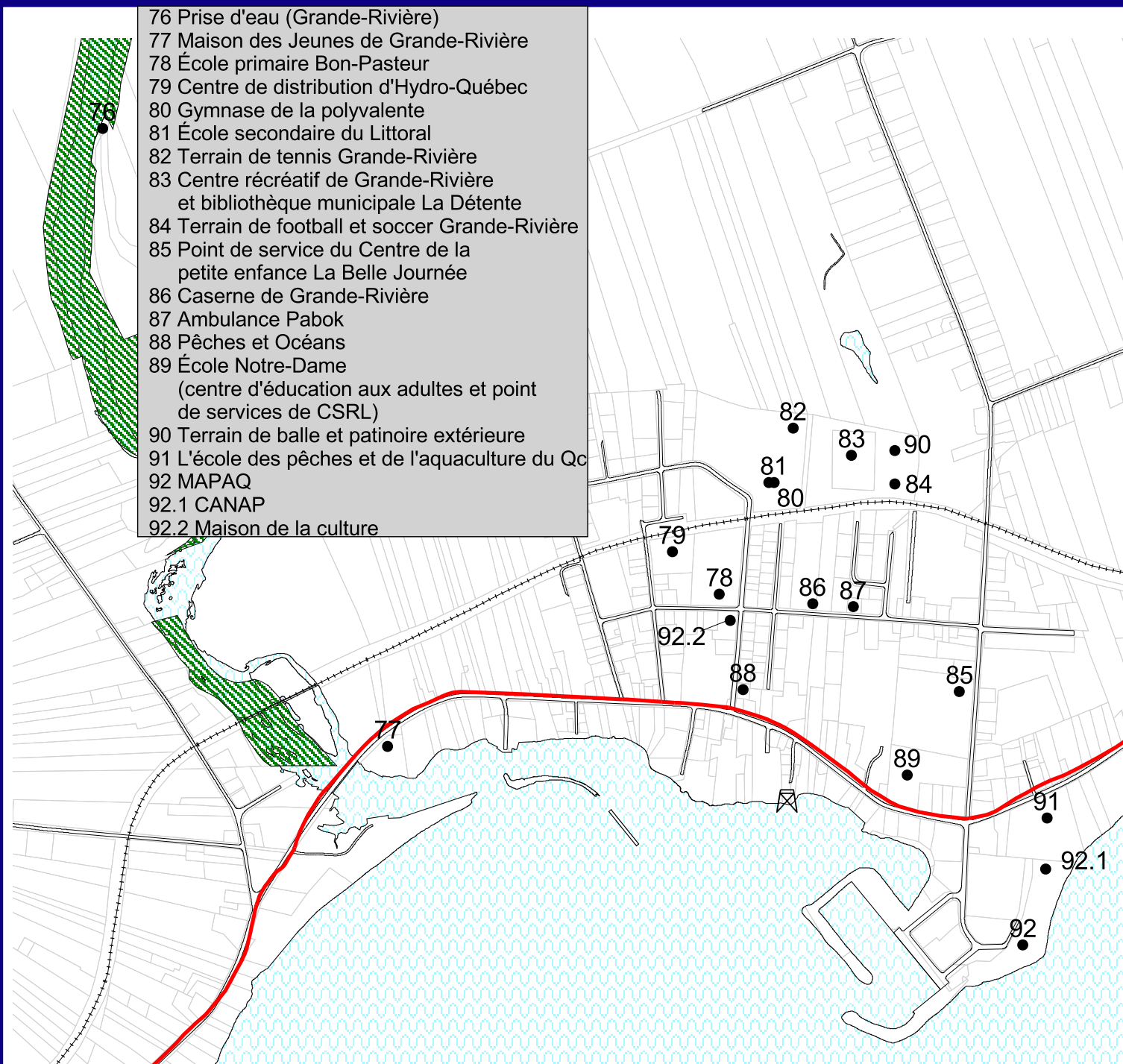
-  Station de télécommunication
-  Ouvrages privés de captage d'eau
-  Équipements et infrastructures
-  Postes électrique
-  Ligne de transport d'énergie
-  Route 132 et chemin de fer
-  Chemin de fer
-  Route nationale 132
-  Territoire faunique
-  Réserve faunique de Port-Daniel
-  Zec de la Grande-Rivière
-  Zec Des Anses
-  Zec Pabok
-  Hydrographie
-  Baie des Chaleurs
-  Cours d'eau
-  Ile
-  Lac

Projection Mercator Transverse Modifiée,  
fuseau 5. Système de référence géodésique:  
Datum Nord-Américain 1983 (NAD83)

Réalisation:  
Christine Roussy, aménagiste adjointe  
Chandler, 31 janvier 2007

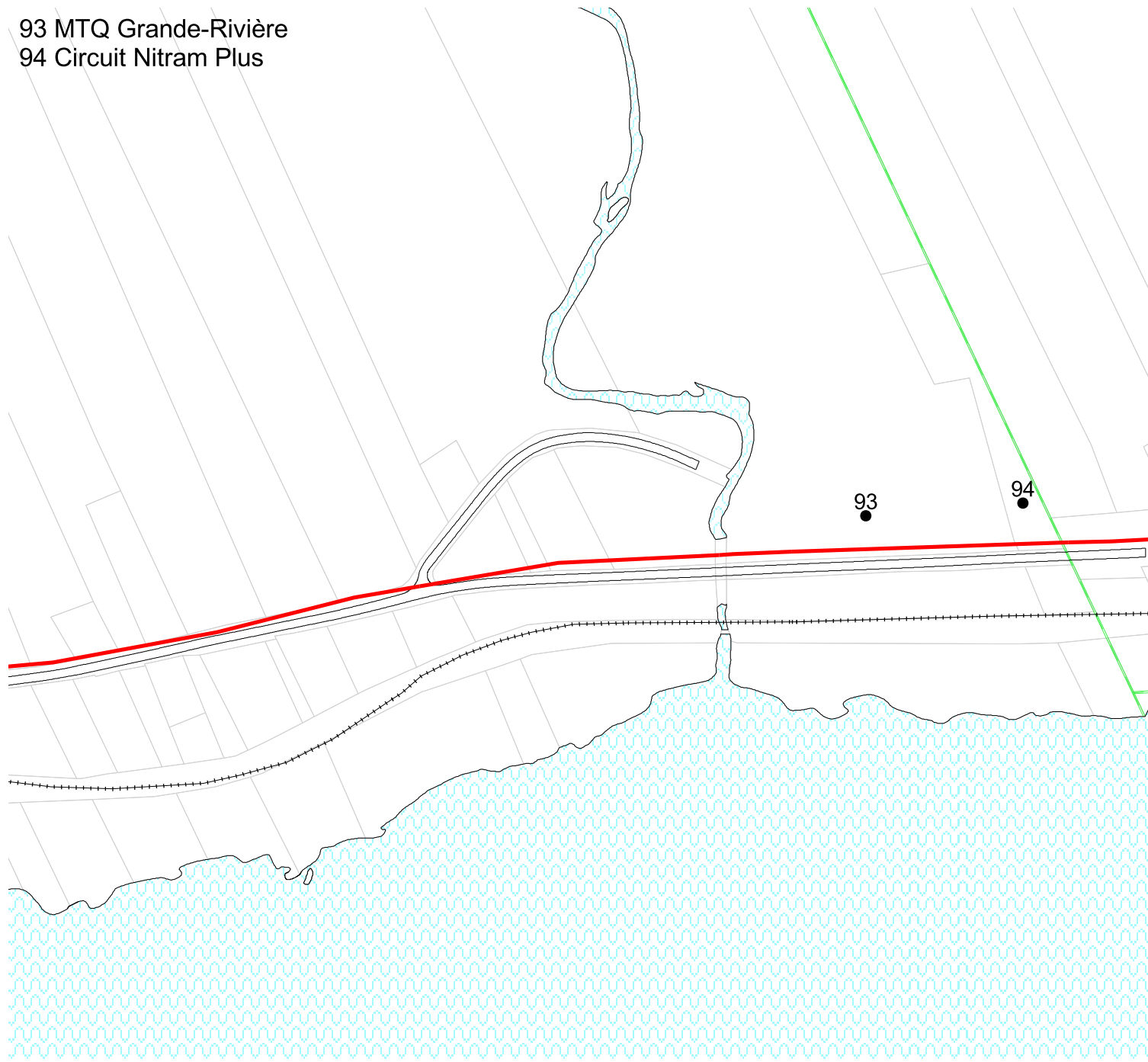
S.A.D.R. / 10-73

- 76 Prise d'eau (Grande-Rivière)
- 77 Maison des Jeunes de Grande-Rivière
- 78 École primaire Bon-Pasteur
- 79 Centre de distribution d'Hydro-Québec
- 80 Gymnase de la polyvalente
- 81 École secondaire du Littoral
- 82 Terrain de tennis Grande-Rivière
- 83 Centre récréatif de Grande-Rivière et bibliothèque municipale La Détente
- 84 Terrain de football et soccer Grande-Rivière
- 85 Point de service du Centre de la petite enfance La Belle Journée
- 86 Caserne de Grande-Rivière
- 87 Ambulance Pabok
- 88 Pêches et Océans
- 89 École Notre-Dame  
(centre d'éducation aux adultes et point de services de CSRL)
- 90 Terrain de balle et patinoire extérieure
- 91 L'école des pêches et de l'aquaculture du Qc
- 92 MAPAQ
- 92.1 CANAP
- 92.2 Maison de la culture





93 MTQ Grande-Rivière  
94 Circuit Nitram Plus



## Équipements et infrastructures

Grande-Rivière Est  
Carte 87

1:5000



40 0 40 80 Mètres



## Légende

- Équipements et infrastructures
- ⚡ Postes électrique
- Ligne de transport d'énergie
- Route 132 et chemin de fer
- Chemin de fer
- Route nationale 132
- Territoire faunique
  - ▭ Réserve faunique de Port-Daniel
  - ▭ Zec de la Grande-Rivière
  - ▭ Zec Des Anses
  - ▭ Zec Pabok
- Hydrographie
  - ▭ Baie des Chaleurs
  - ▭ Cours d'eau
  - ▭ Ile
  - ▭ Lac
- ↗ Limite municipale

Projection Mercator Transverse Modifiée,  
fuseau 5. Système de référence géodésique:  
Datum Nord-Américain 1983 (NAD83)

Réalisation:  
Christine Roussy, aménagiste adjointe  
Chandler, 31 janvier 2007

S.A.D.R. / 10-75

## Équipements et infrastructures

Sainte-Thérèse-de-Gaspé  
Carte 88


















1:30000



200 0 200 400 Mètres



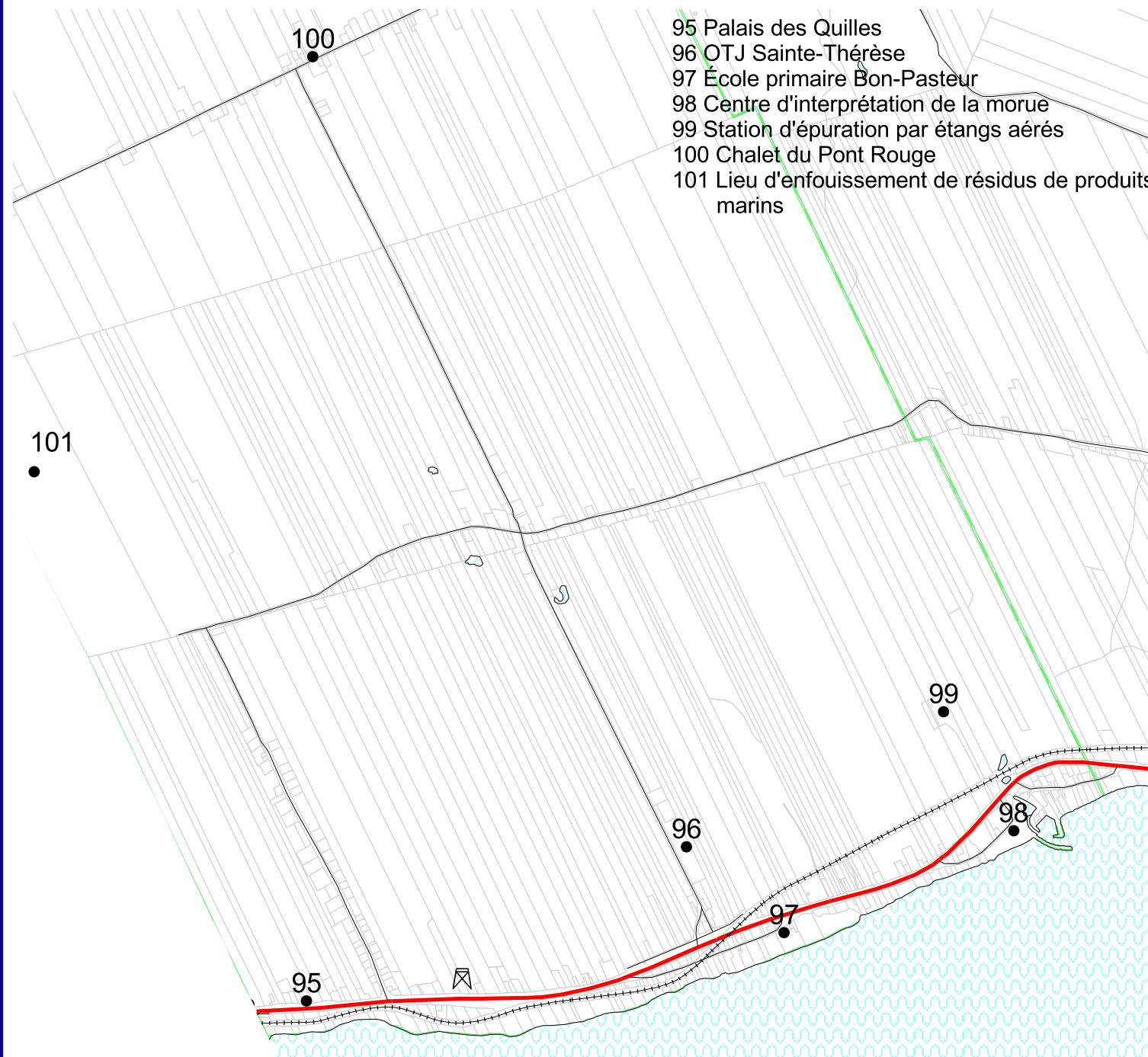
## Légende

-  Station de télécommunication
-  Ouvrages privés de captage d'eau
-  Équipements et infrastructures
-  Postes électrique
-  Ligne de transport d'énergie
-  Route 132 et chemin de fer
-  Chemin de fer
-  Route nationale 132
- Territoire faunique**
-  Réserve faunique de Port-Daniel
-  Zec de la Grande-Rivière
-  Zec Des Anses
-  Zec Pabok
- Hydrographie**
-  Baie des Chaleurs
-  Cours d'eau
-  Ile
-  Lac
-  Limite municipale

Projection Mercator Transverse Modifiée,  
fuseau 5. Système de référence géodésique:  
Datum Nord-Américain 1983 (NAD83)

Réalisation:  
Christine Roussy, aménagiste adjointe  
Chandler, 10 janvier 2007

S.A.D.R. / 10-77





## Équipements et infrastructures

Cap-d'Espoir (Percé)  
Carte 89
















1:45000



400 0 400 800 Mètres



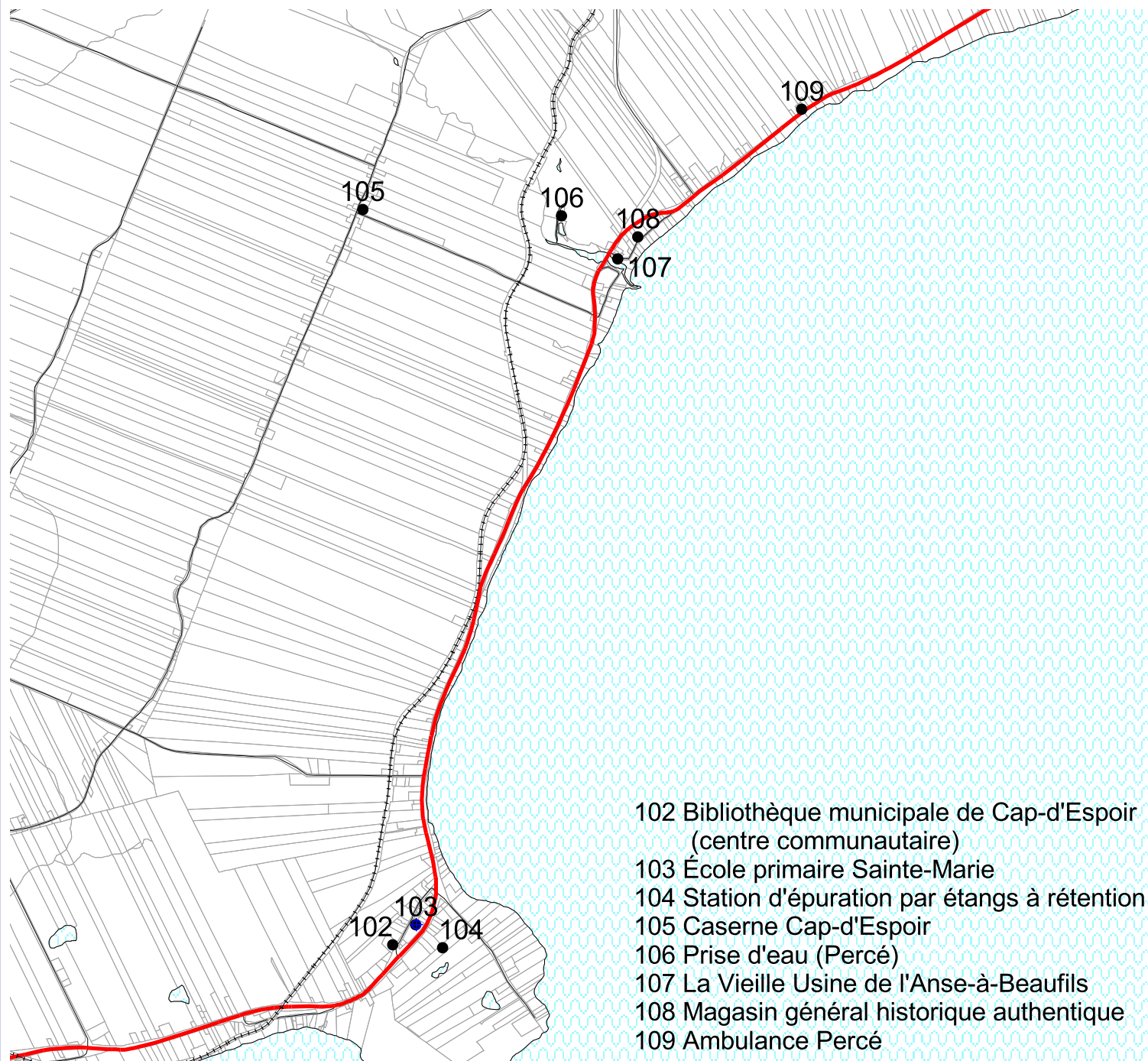
## Légende

-  Ouvrages privés de captage d'eau
-  Équipements et infrastructures
-  Postes électrique
-  Ligne de transport d'énergie
-  Route 132 et chemin de fer
-  Chemin de fer
-  Route nationale 132
- Territoire faunique**
-  Réserve faunique de Port-Daniel
-  Zec de la Grande-Rivière
-  Zec Des Anses
-  Zec Pabok
- Hydrographie**
-  Baie des Chaleurs
-  Cours d'eau
-  Ile
-  Lac

Projection Mercator Transverse Modifiée,  
fuseau 5. Système de référence géodésique:  
Datum Nord-Américain 1983 (NAD83)

Réalisation:  
Christine Roussy, aménagiste adjointe  
Chandler, 31 janvier 2007

S.A.D.R. / 10-79



## Équipements et infrastructures















Val-d'Espoir  
(Percé)  
Carte 90.2-2014

1:40 000



500 0 500 1 000  
Mètres

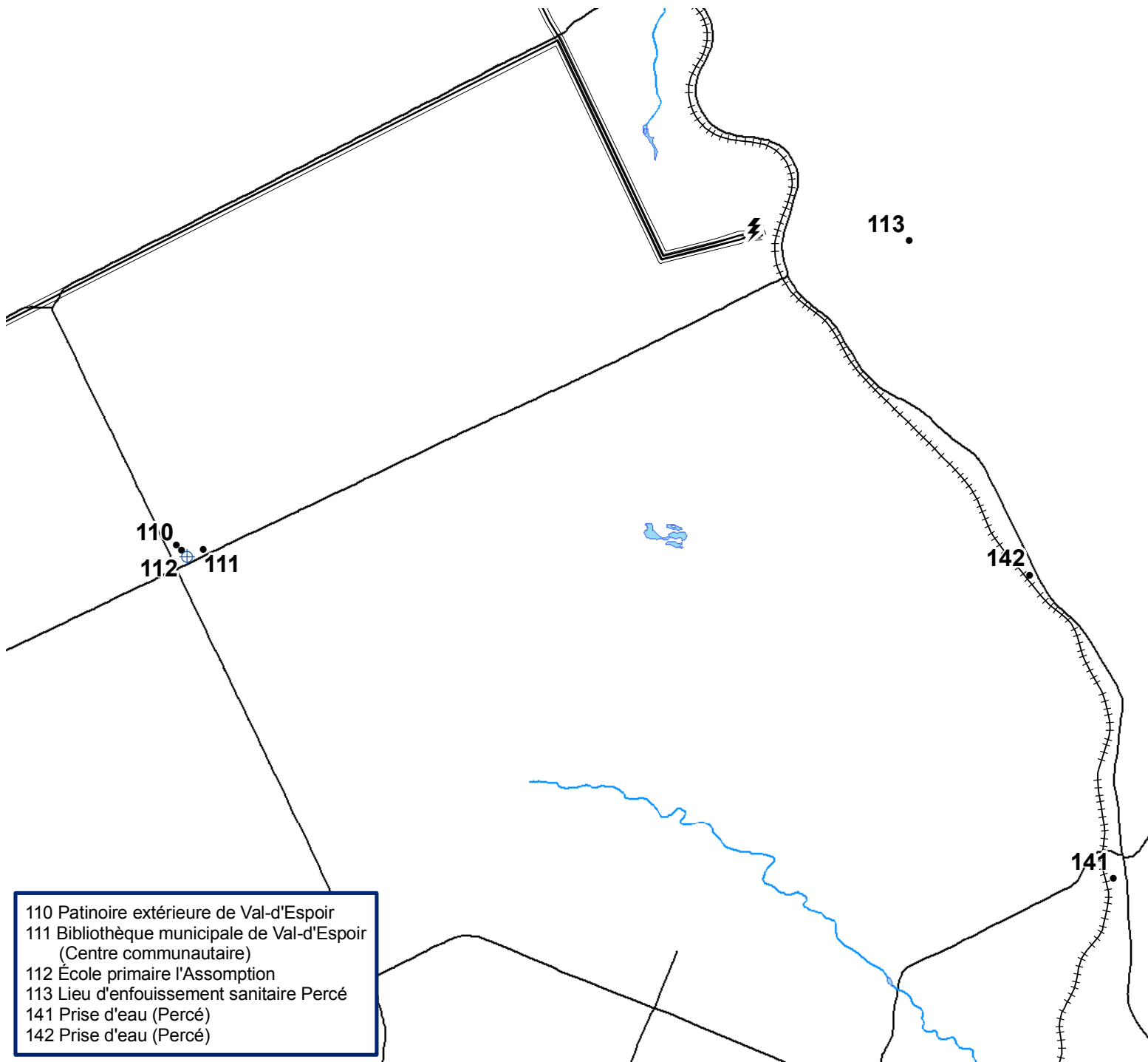
### Légende

-  Ouvrages privés de captage d'eau
-  Équipements et infrastructures
-  Postes électrique
-  Ligne de transport d'énergie
- Route et chemin de fer**
-  Route nationale 132
-  Route secondaire
-  Chemin de fer
- Territoires faunique**
-  Réserve faunique de Port-Daniel
-  Zec Des Anses
-  Zec Pabok
-  Zec de la Grande-Rivière
- Hydrographie**
-  Baie des Chaleurs
-  Cours d'eau
-  Lac

Projection Mercator Transverse Modifiée,  
fuseau 5. Système de référence géodésique:  
Datum Nord-Américain 1983 (NAD83)

Réalisation:  
M.B.Langlois/L.Babin  
Chandler, Avril 2014

S.A.D.R / 10-81



110 Patinoire extérieure de Val-d'Espoir  
111 Bibliothèque municipale de Val-d'Espoir  
(Centre communautaire)  
112 École primaire l'Assomption  
113 Lieu d'enfouissement sanitaire Percé  
141 Prise d'eau (Percé)  
142 Prise d'eau (Percé)



## Équipements et infrastructures

### Percé Carte 91


1:30000



200 0 200 400 Mètres



## Légende

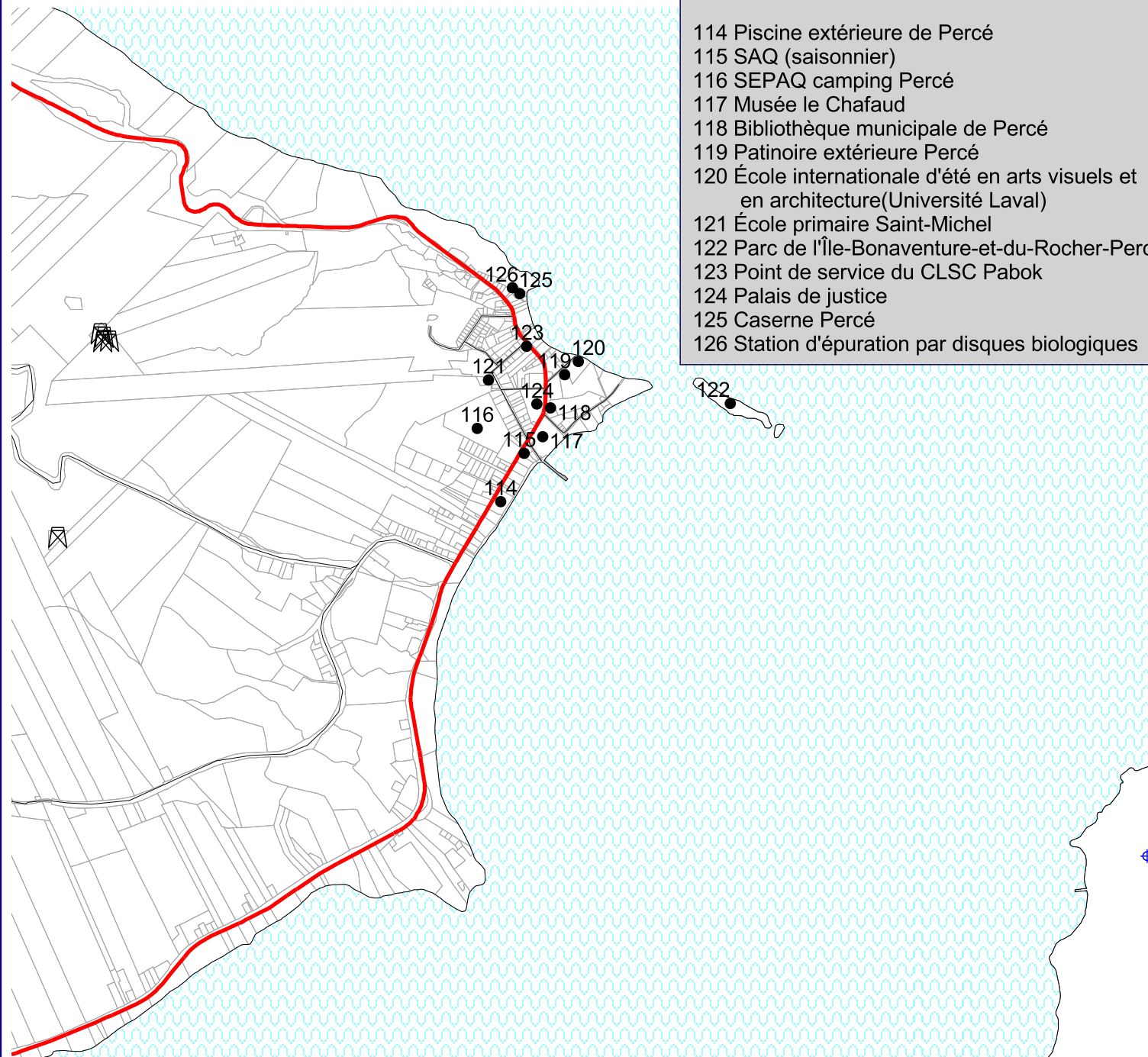
-  Station de télécommunication
-  Ouvrages privés de captage d'eau
-  Équipements et infrastructures
-  Postes électrique
-  Ligne de transport d'énergie
-  Route 132 et chemin de fer
-  Chemin de fer
-  Route nationale 132
-  Territoire faunique
-  Réserve faunique de Port-Daniel
-  Zec de la Grande-Rivière
-  Zec Des Anses
-  Zec Pabok
-  Hydrographie
-  Baie des Chaleurs
-  Cours d'eau
-  Ile
-  Lac

Projection Mercator Transverse Modifiée,  
fuseau 5. Système de référence géodésique:  
Datum Nord-Américain 1983 (NAD83)

Réalisation:  
Christine Roussy, aménagiste adjointe  
Chandler, 31 janvier 2007

S.A.D.R. / 10-83

- 114 Piscine extérieure de Percé
- 115 SAQ (saisonnier)
- 116 SEPAQ camping Percé
- 117 Musée le Chafaud
- 118 Bibliothèque municipale de Percé
- 119 Patinoire extérieure Percé
- 120 École internationale d'été en arts visuels et en architecture(Université Laval)
- 121 École primaire Saint-Michel
- 122 Parc de l'Île-Bonaventure-et-du-Rocher-Percé
- 123 Point de service du CLSC Pabok
- 124 Palais de justice
- 125 Caserne Percé
- 126 Station d'épuration par disques biologiques



## Équipements et infrastructures

### Barchois (Percé) Carte 92









1:20000



200 0 200 400 Mètres

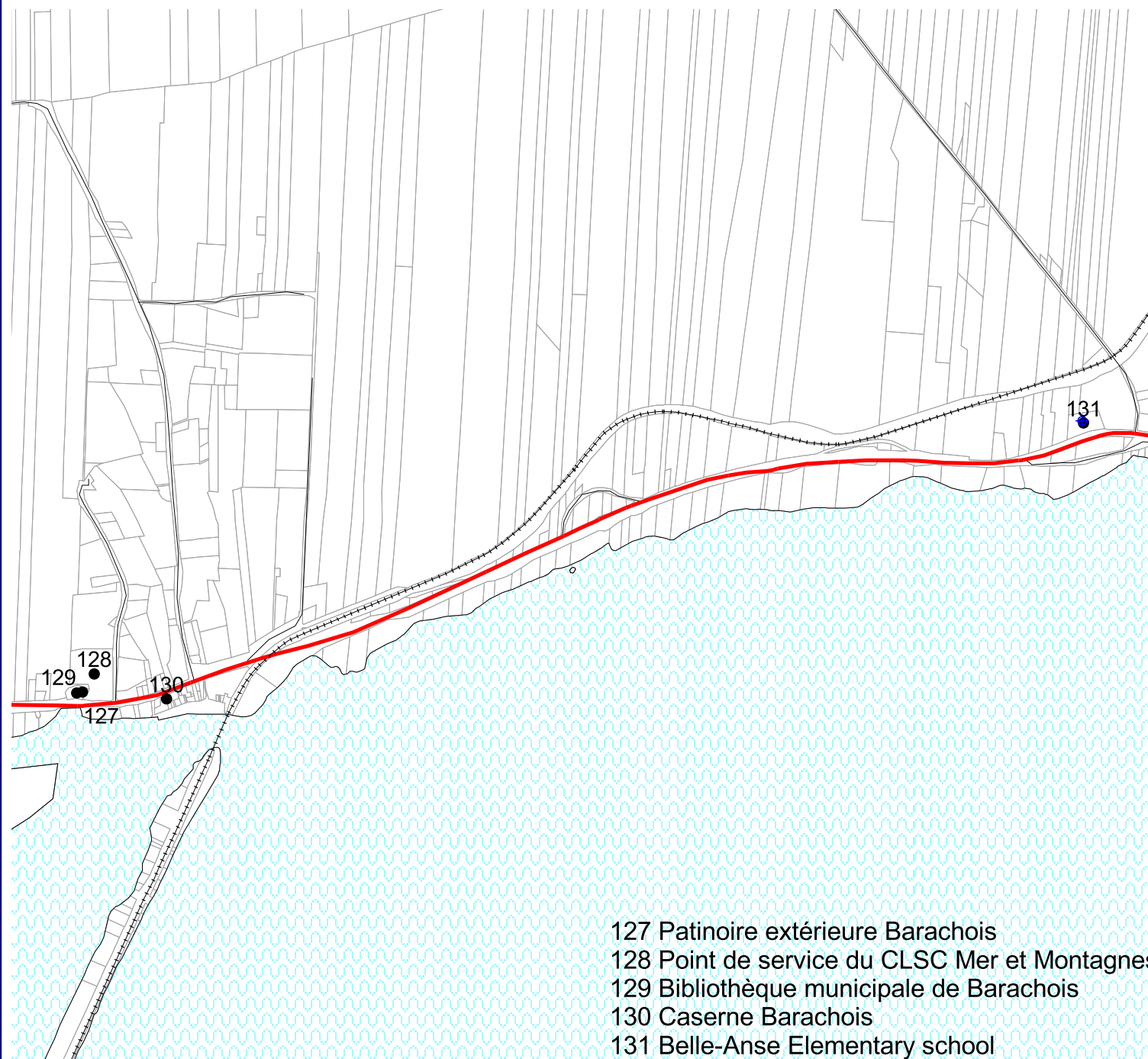


## Légende

-  Ouvrages privés de captage d'eau
-  Équipements et infrastructures
-  Postes électrique
-  Ligne de transport d'énergie
-  Route 132 et chemin de fer
-  Chemin de fer
-  Route nationale 132
-  Territoire faunique
-  Réserve faunique de Port-Daniel
-  Zec de la Grande-Rivière
-  Zec Des Anses
-  Zec Pabok
-  Hydrographie
-  Baie des Chaleurs
-  Cours d'eau
-  Ile
-  Lac

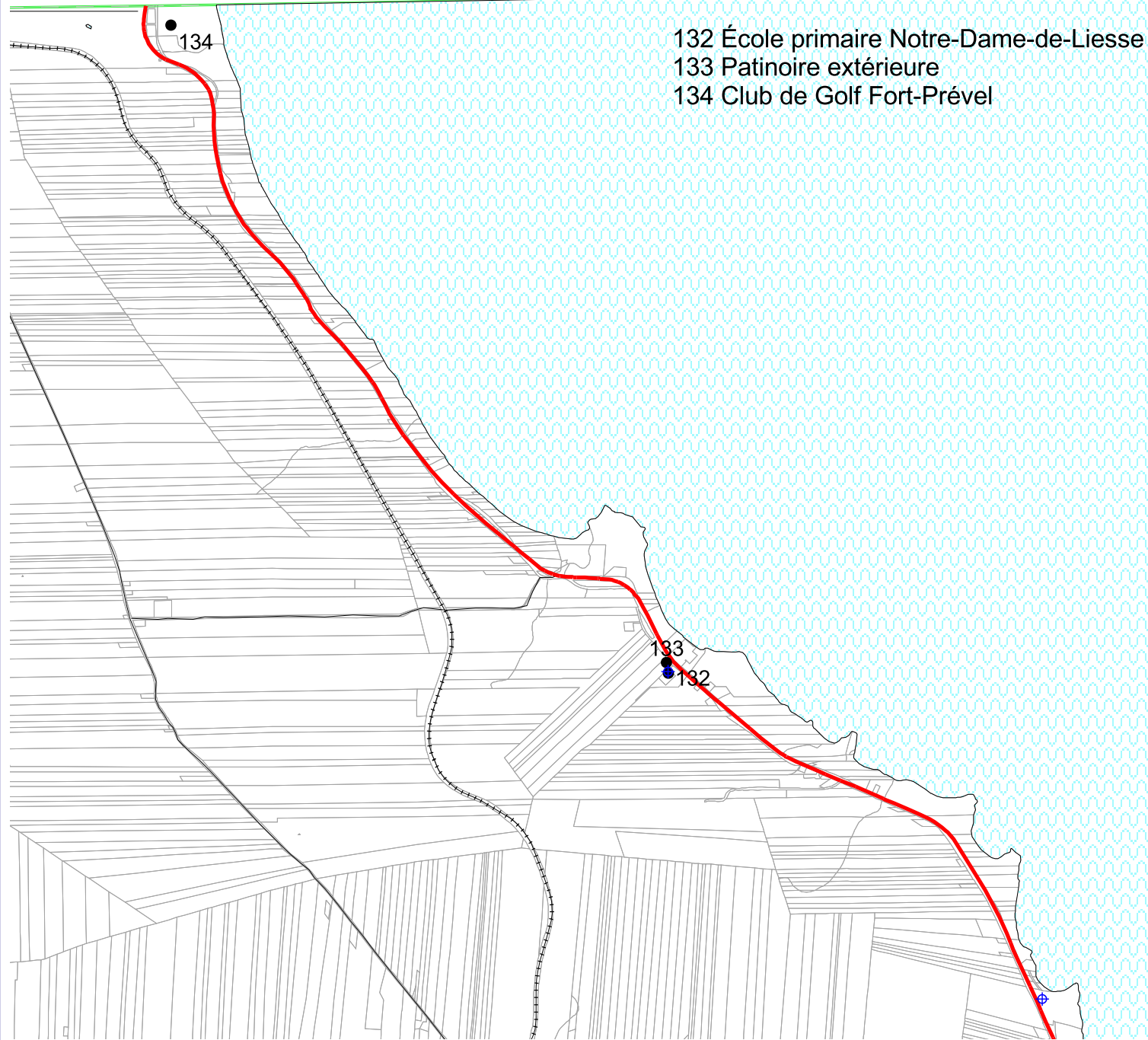
Projection Mercator Transverse Modifiée,  
fuseau 5. Système de référence géodésique:  
Datum Nord-Américain 1983 (NAD83)

Réalisation:  
Christine Roussy, aménagiste adjointe  
Chandler, 31 janvier 2007



- 127 Patinoire extérieure Barchois
- 128 Point de service du CLSC Mer et Montagnes
- 129 Bibliothèque municipale de Barchois
- 130 Caserne Barchois
- 131 Belle-Anse Elementary school





132 École primaire Notre-Dame-de-Liesse  
 133 Patinoire extérieure  
 134 Club de Golf Fort-Prével



## Équipements et infrastructures

Saint-Georges-de-Malbaie (Percé)  
 Carte 93

1:40000



300 0 300 600 Mètres



## Légende

- Ouvrages privés de captage d'eau
- Équipements et infrastructures
- Postes électrique
- Ligne de transport d'énergie
- Route 132 et chemin de fer
- Chemin de fer
- Route nationale 132
- Territoire faunique**
  - Réserve faunique de Port-Daniel
  - Zec de la Grande-Rivière
  - Zec Des Anses
  - Zec Pabok
- Hydrographie**
  - Baie des Chaleurs
  - Cours d'eau
  - Ile
  - Lac

Projection Mercator Transverse Modifiée,  
 fuseau 5. Système de référence géodésique:  
 Datum Nord-Américain 1983 (NAD83)

Réalisation:  
 Christine Roussy, aménagiste adjointe  
 Chandler, 31 janvier 2007

## Équipements et infrastructures

MRC du Rocher-Percé  
Carte 94


1:400000



3000 0 30006000 Mètres

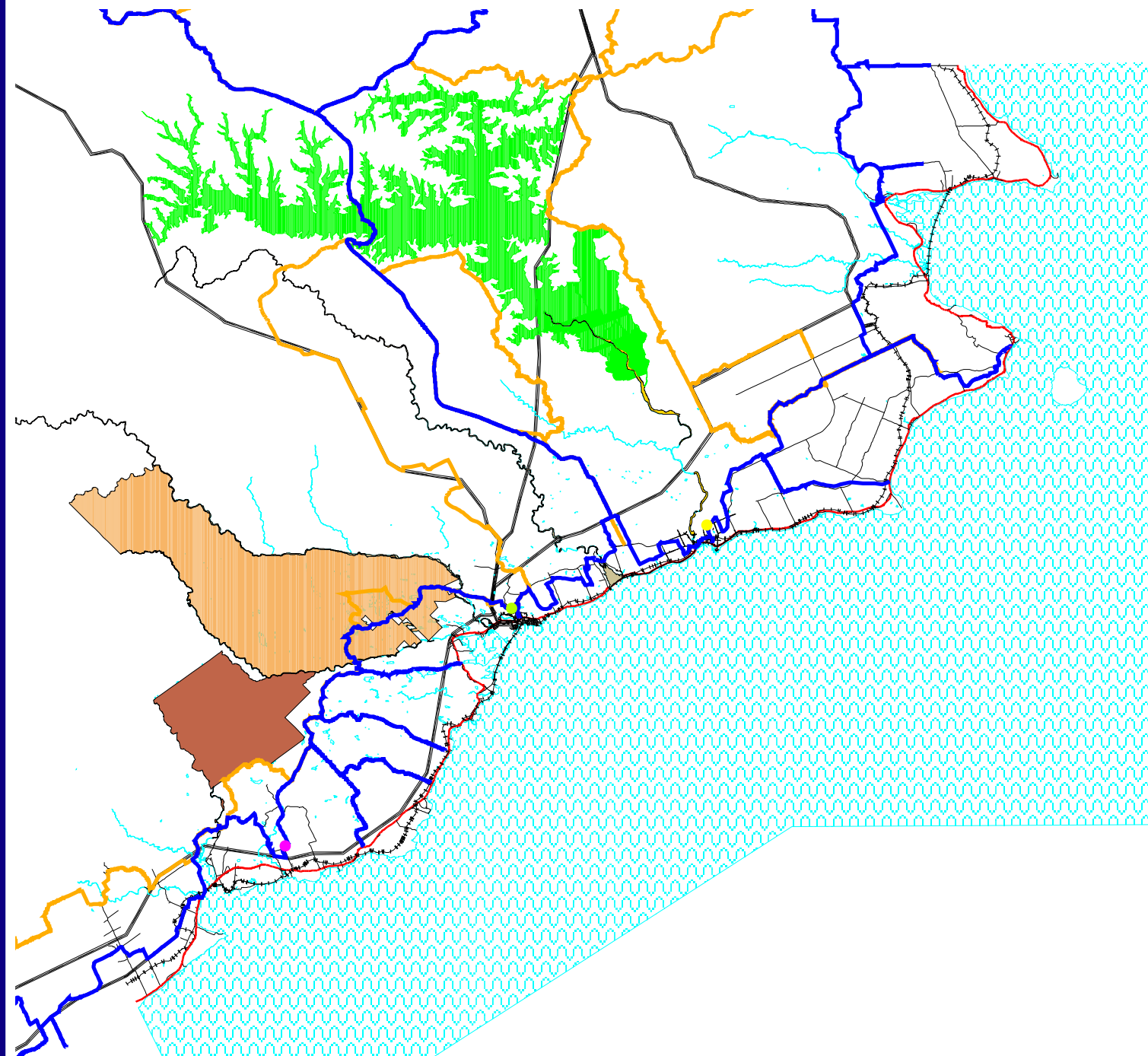


## Légende

- Relais de motoneige
- La Souche
  - Relais Sentier du Rocher
  - Relais Sentiers blancs
  - ↗ Sentiers de motoneige
  - ↗ Sentiers de VTT
  - Réserve écologique
- Réserve faunique de Port-Daniel  
■ Zec de la Grande-Rivière  
■ Zec des Anses  
■ Zec Pabok
- Route 132 et chemin de fer
-  Chemin de fer
  -  Route nationale 132
- Hydrographie
-  Baie des Chaleurs
  -  Cours d'eau
  -  Lac
  -  Ligne de transport d'énergie

Projection Mercator Transverse Modifiée,  
fuseau 5. Système de référence géodésique:  
Datum Nord-Américain 1983 (NAD83)

Réalisation:  
Christine Roussy, aménagiste adjointe  
Chandler, 31 janvier 2007





## Équipements et infrastructures projetés

MRC du Rocher-Percé  
Carte 95

1:400000



3000 0 30006000 Mètres

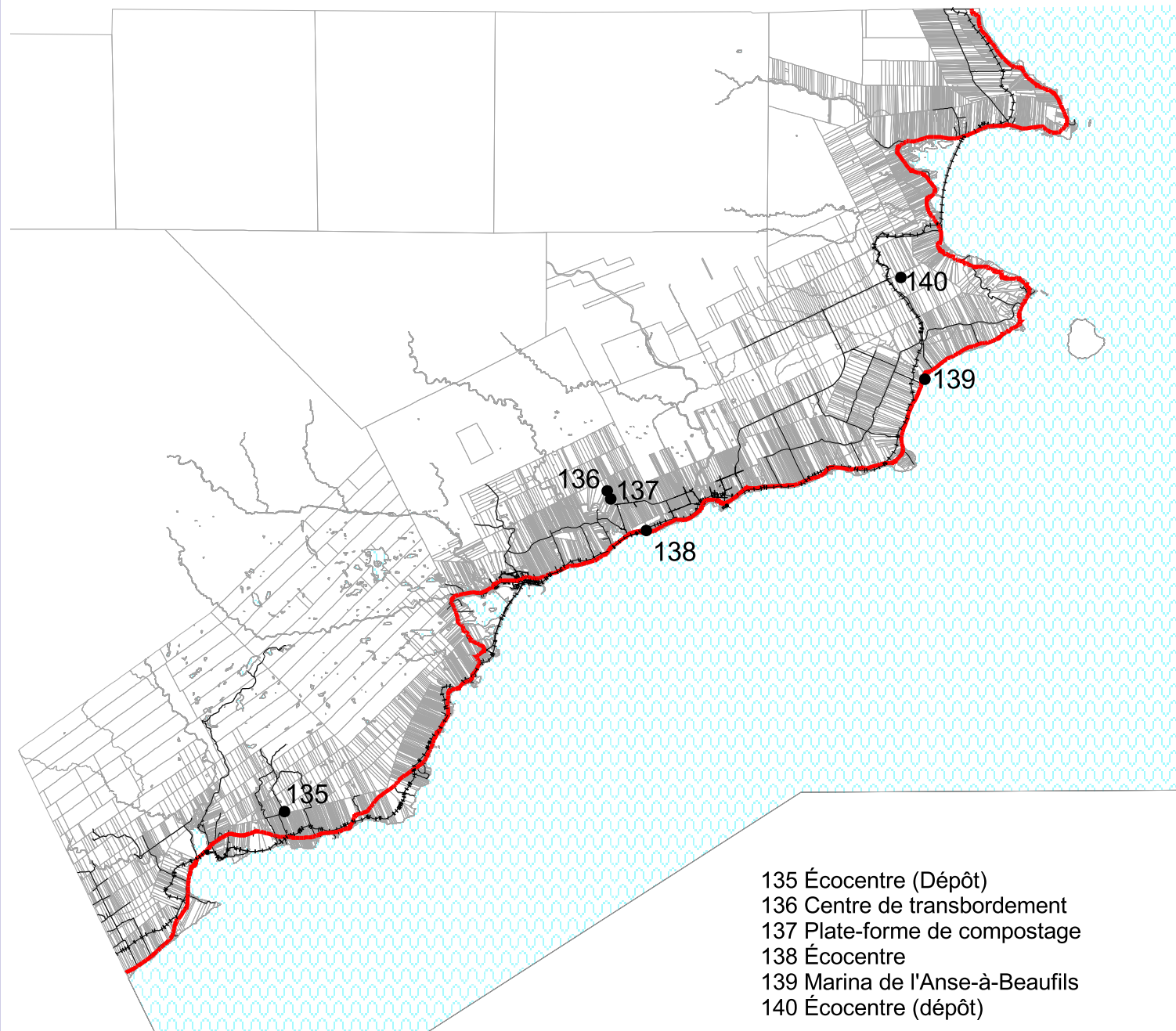


## Légende

- Équipements projetés
- Route 132 et chemin de fer
- Chemin de fer
- Route nationale 132
- Hydrographie
- Baie des Chaleurs
- Cours d'eau
- Ile
- Lac

Projection Mercator Transverse Modifiée,  
fuseau 5. Système de référence géodésique:  
Datum Nord-Américain 1983 (NAD83)

Réalisation:  
Christine Roussy, aménagiste adjointe  
Chandler, 31 janvier 2007



135 Écocentre (Dépôt)  
136 Centre de transbordement  
137 Plate-forme de compostage  
138 Écocentre  
139 Marina de l'Anse-à-Beaufils  
140 Écocentre (dépôt)

Dispositions relatives au  
contrôle des installations  
d'élevage à forte charge  
d'odeur

MRC du Rocher-Percé  
Carte 96

1:400000

3 0 3 6 Kilomètres



### Légende

-  Route principale
-  Voie ferrée
-  Route régionale
-  Limite municipale
-  Réserve écologique
- Hydrographie
-  Baie des Chaleurs
-  Cours d'eau
-  Ile
-  Lac
-  Zone protégée

Projection: Mercator Transverse Modifiée,  
Niveau 5. Système de référence géodésique:  
Datum Nord-Américain 1983 (NAD83)

Réalisation:  
Félix Caron, aménagiste  
Chandler, 31 janvier 2007



Dispositions relatives, émissions  
des permis de constructions et  
les conditions d'émission des  
permis de construction  
relativement à l'implantation  
d'éoliennes

MRC du Rocher-Percé

Carte 97

1:400000



3 0 3 6 Kilomètres



### Légende

-  Route principale
-  Voie ferrée
-  Route régionale
-  Limite municipale
-  Réserve écologique
- Hydrographie
-  Baie des Chaleurs
-  Cours d'eau
-  Ile
-  Lac
-  Zone protégée

Projection: Mercator Transverse Modifiée,  
Niveau 5. Système de référence géodésique:  
Datum Nord-Américain 1983 (NAD83)

Réalisation:  
Félix Caron, aménagiste  
Chandler, 31 janvier 2007

Protection du paysage dans  
le corridor de la route 132

MRC du Rocher-Percé  
Carte 98











1:400000



3000 0 30006000 Mètres



Légende

-  Tronçons paysagers protégés
-  Route 132 et chemin de fer
-  Route nationale 132
-  Chemin de fer
-  Route secondaire
- Hydrographie
-  Baie des Chaleurs
-  Cours d'eau
-  Ile
-  Lac
-  Limite municipale

Projection Mercator Transverse Modifiée,  
fuseau 5. Système de référence géodésique:  
Datum Nord-Américain 1983 (NAD83)

Réalisation:  
Christine Roussy, aménagiste adjointe  
Chandler, 31 janvier 2007

S.A.D.R. / 11-93