

MRC de la Gaspésie

Carte 1








1:1500000



20000 0 20000 Mètres



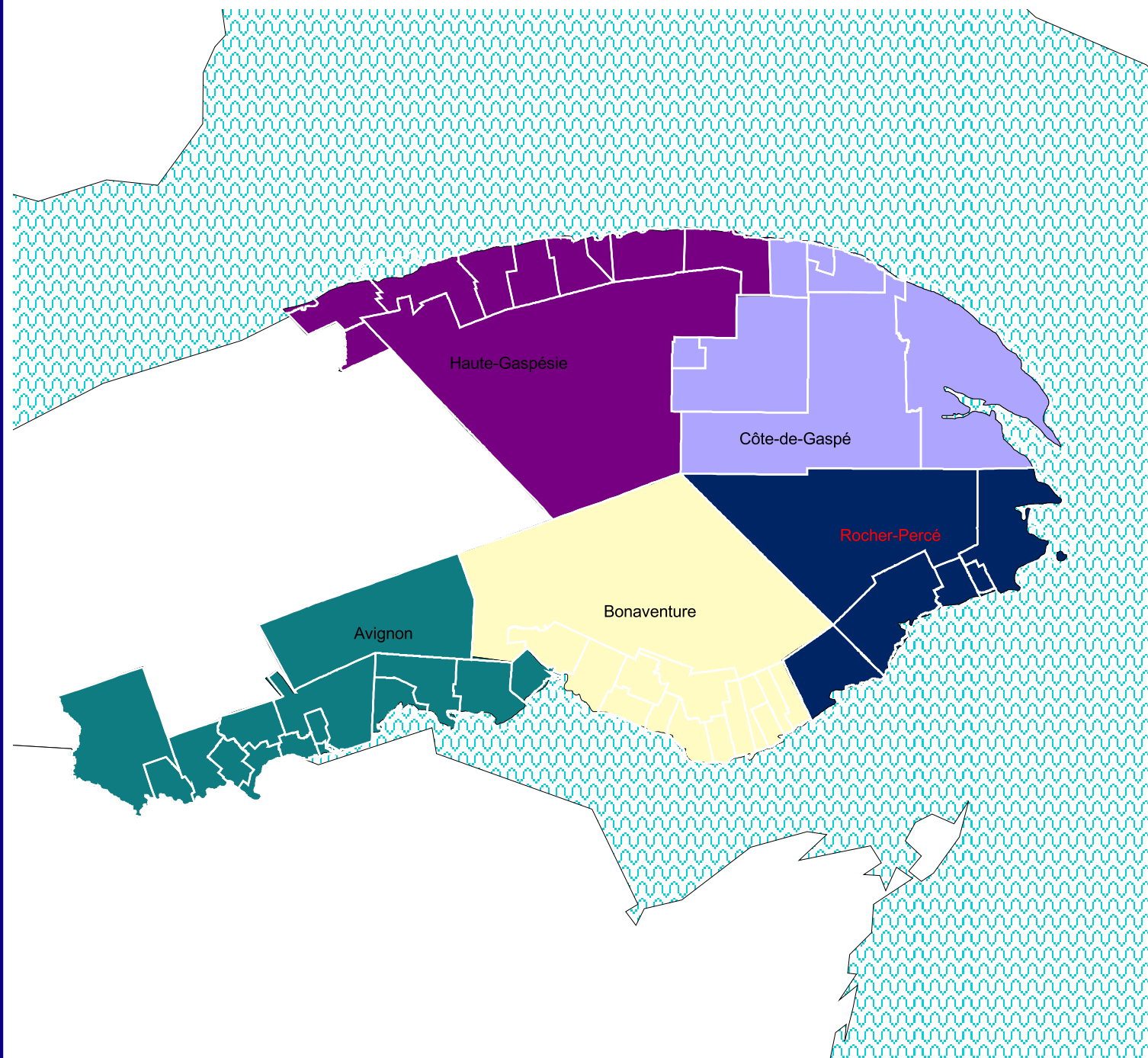
Légende

-  Limite municipale
- MRC**
-  Avignon
-  Bonaventure
-  Haute-Gaspésie
-  Côte-de-Gaspé
-  Rocher-Percé
-  Hydrographie

Projection Mercator Transverse Modifiée,
fuseau 5. Système de référence géodésique:
Datum Nord-Américain 1983 (NAD83)

Réalisation:
Christine Roussy, aménagiste adjointe
Chandler, 30 janvier 2009

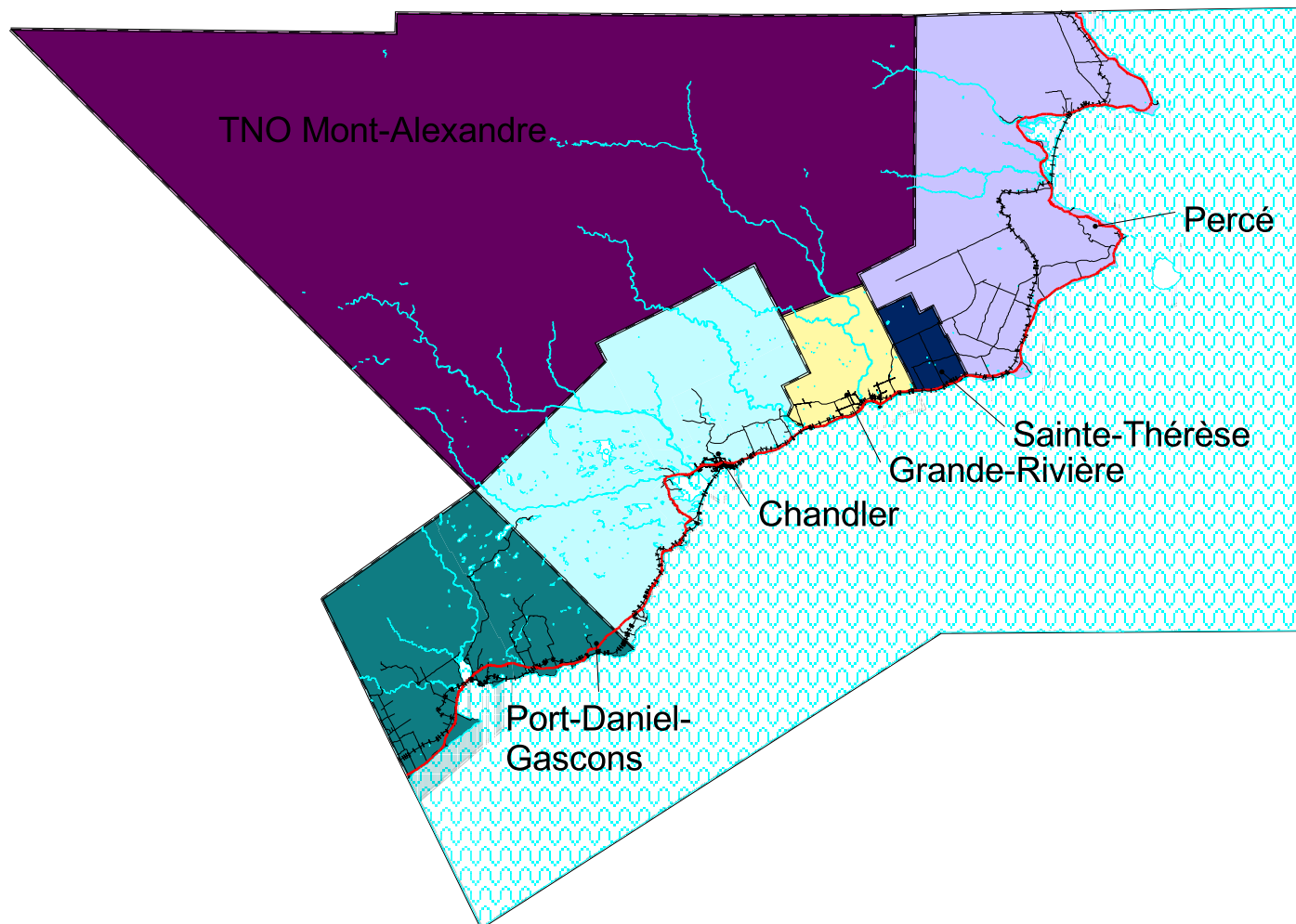
S.A.D.R. / 1-3





Légende

- Route 132 et chemin de fer
- Chemin de fer
- Route nationale 132
- Route secondaire
- Hydrographie
- Baie des Chaleurs
- Cours d'eau
- Ile
- Lac
- Limite municipale
- Municipalité
- Chandler
- Grande-Rivière
- Percé
- Port-Daniel - Gascons
- Sainte-Thérèse-de-Gaspé
- TNO Mont-Alexandre



Projection Mercator Transverse Modifiée,
fuseau 5. Système de référence géodésique:
Datum Nord-Américain 1983 (NAD83)

Réalisation:
Christine Roussy, aménagiste adjointe
Chandler, 10 janvier 2007



Concept d'organisation spatiale








MRC du Rocher-Percé Carte 3

1:550000

5000 0 5000 10000 Mètres

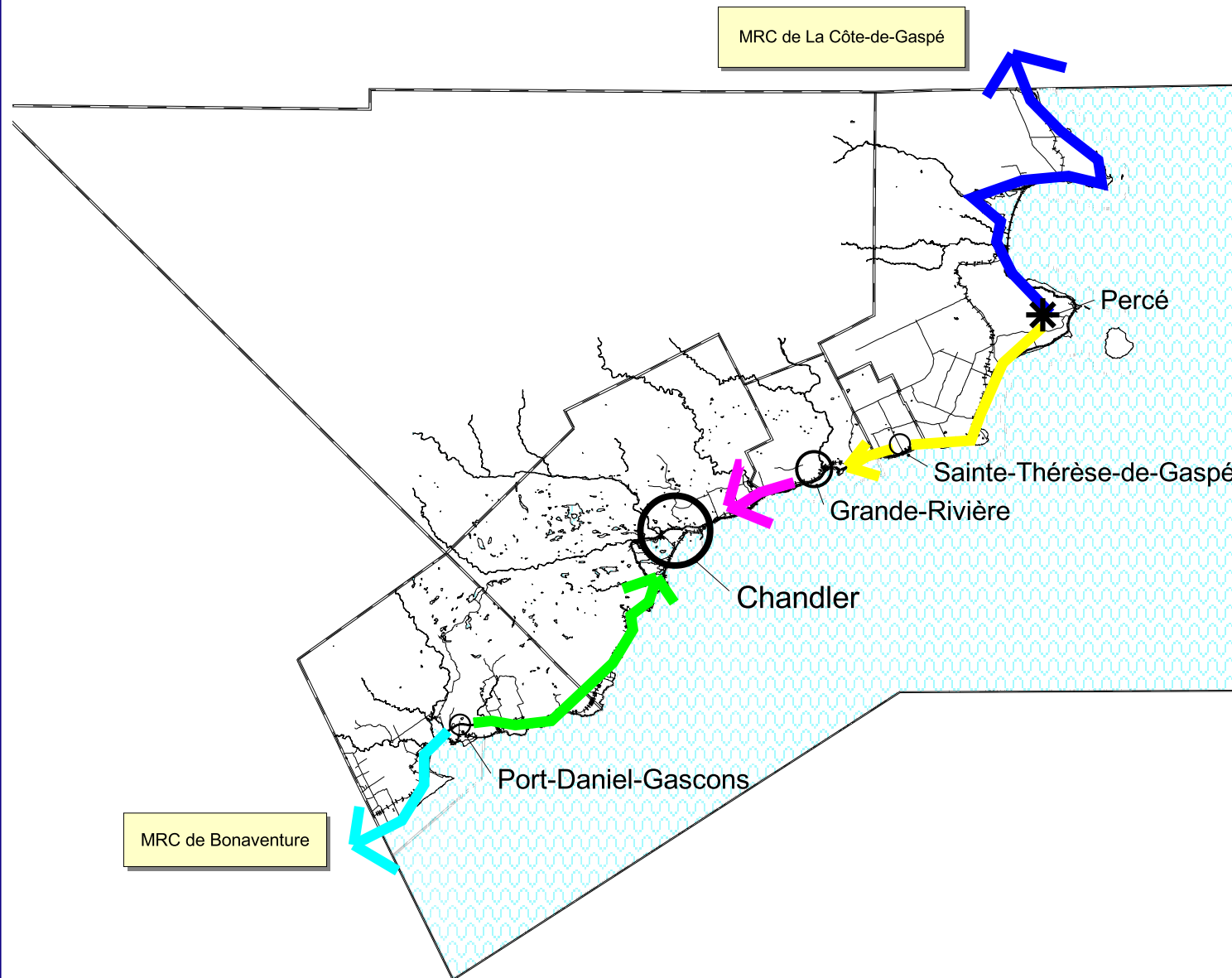


Légende

-  Centre régional
-  Sous-centre régional
-  Pôle touristique
-  Centres locaux
-  Route 132 et chemin de fer
-  Routes
-  Limite municipale

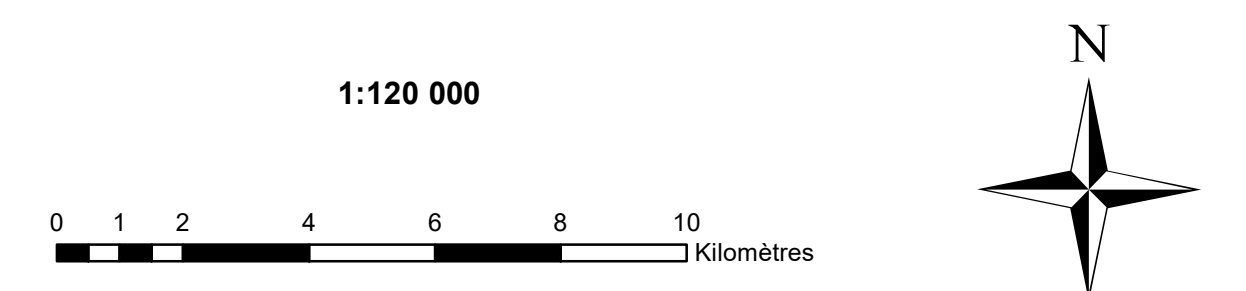
Projection Mercator Transverse Modifiée, fuseau 5. Système de référence géodésique: Datum Nord-Américain 1983 (NAD83)

Réalisation:
Christine Roussy, aménagiste adjointe
Chandler, 10 janvier 2007



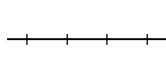










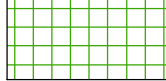



Grandes Affectations

MRC du Rocher-Percé
Carte 4.7-2018



Légende

-  Zone d'inondation
-  Zone d'érosion
-  Chemin de fer
-  Route nationale 132
-  Route secondaire
-  Limite municipale
- Affectations**
-  conservation
-  protection faunique
-  industrielle
-  semi-urbaine
-  urbaine
-  agricole
-  récréation extensive
-  forestière
-  rurale

Projection Mercator Transverse Modifiée, fuseau 5. Système de référence géodésique:
Datum Nord-Américain 1983 (NAD83)

Réalisation:
Louis Babin, aménageur adjoint
août 2018

Périmètre d'urbanisation

Port-Daniel-Gascons (Port-Daniel) Carte 5




1:35000



600 0 600 1200 Mètres

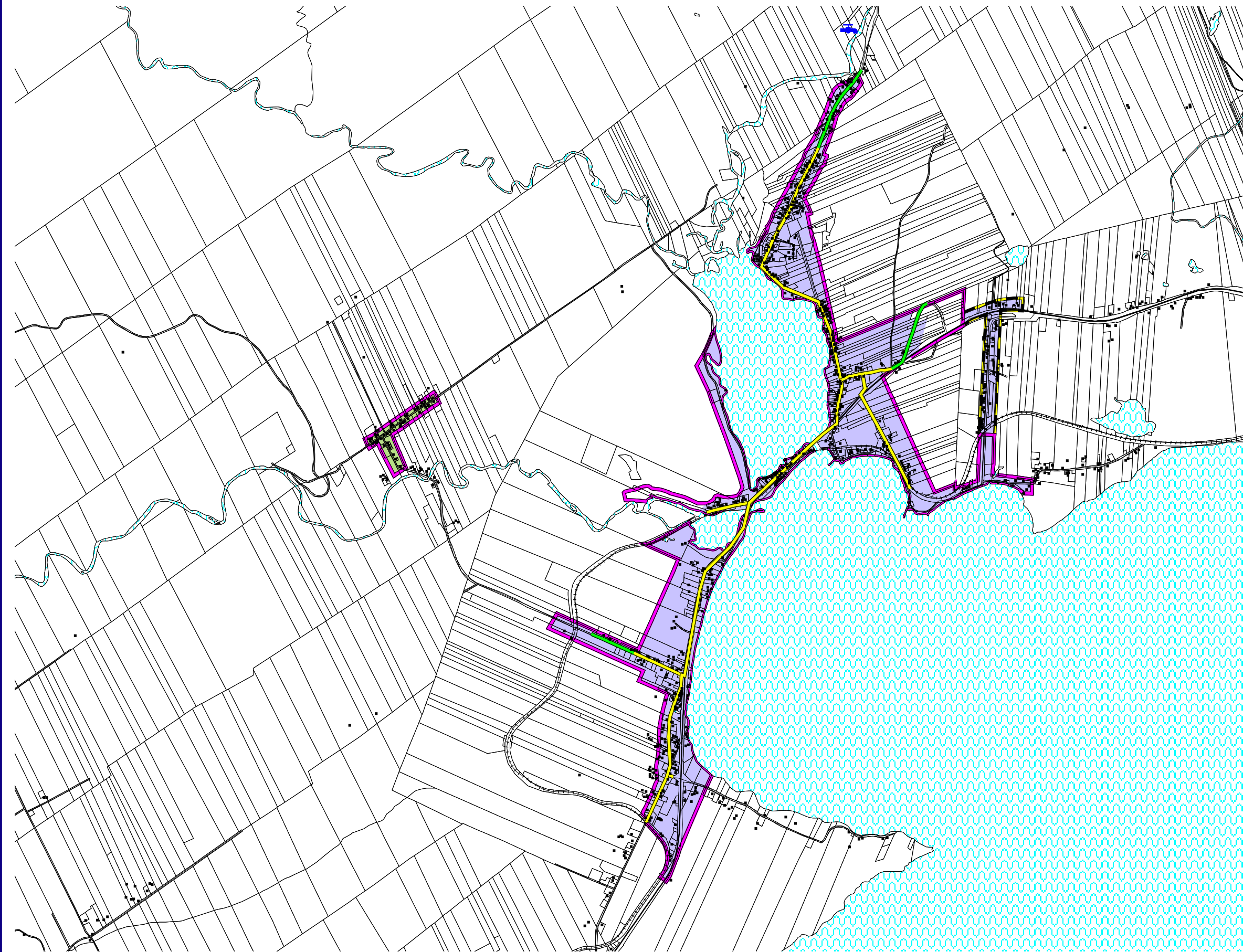


Légende

-  Prise d'eau potable
-  Bâtiment
-  Réseau aqueduc et égout
-  Réseau aqueduc
-  Réseau égout
-  Route et chemin de fer
-  Chemin de fer
-  Route
-  Hydrographie
-  Baie des Chaleurs
-  Cours d'eau
-  Lac
-  Limite municipale
-  Unité d'évaluation
-  Périmètre d'agglomération
-  Périmètre urbain
-  Ancien périmètre
-  Seconde phase d'urbanisation

Projection Mercator Transverse Modifiée,
fuseau 5. Système de référence géodésique:
Datum Nord-Américain 1983 (NAD83)

Réalisation:
Christine Roussy, aménagiste adjointe
Chandler, 24 août 2009



Périmètre d'urbanisation















Port-Daniel-Gascons (Gascons)
Carte 6

1:25000



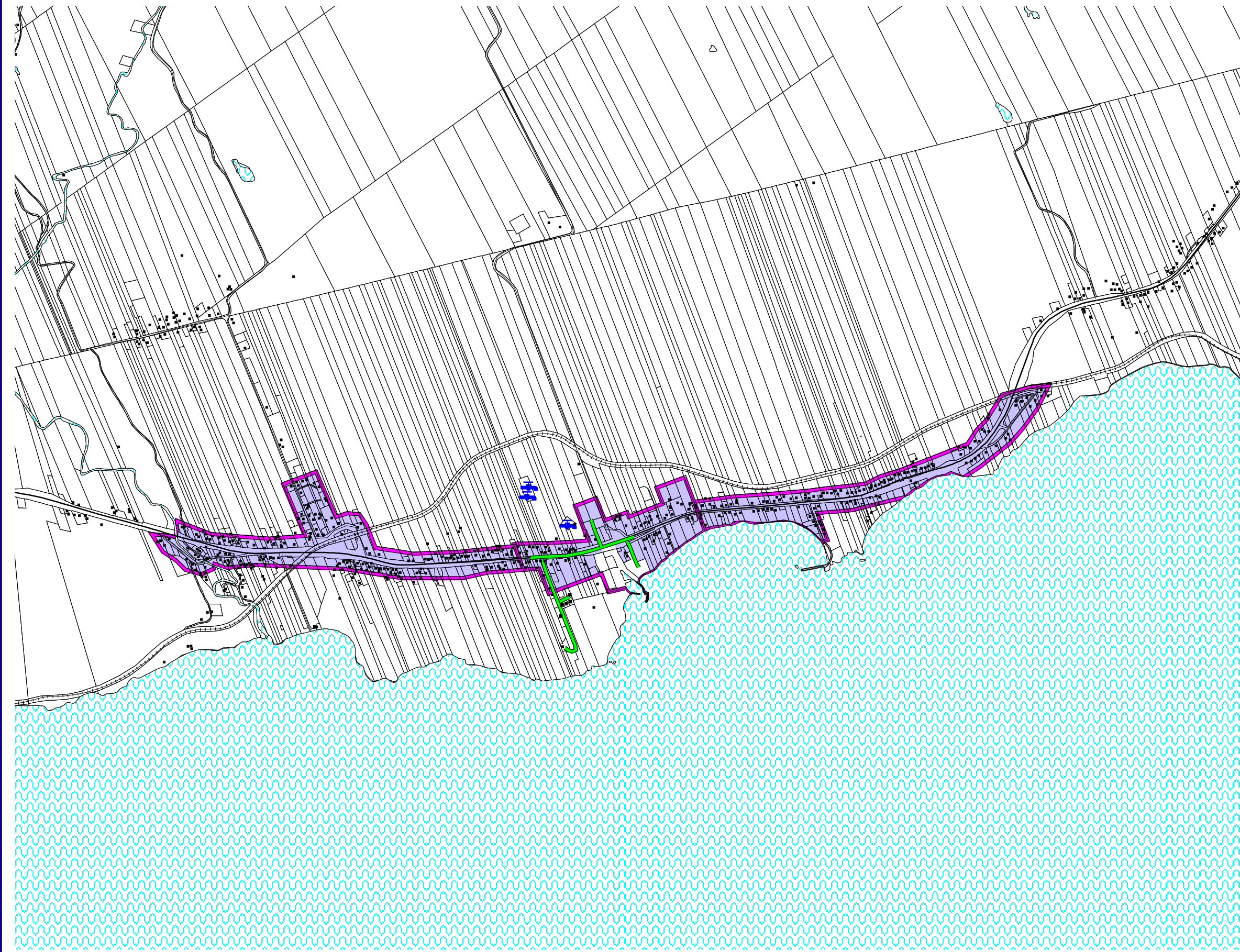
200 0 200 400 Mètres

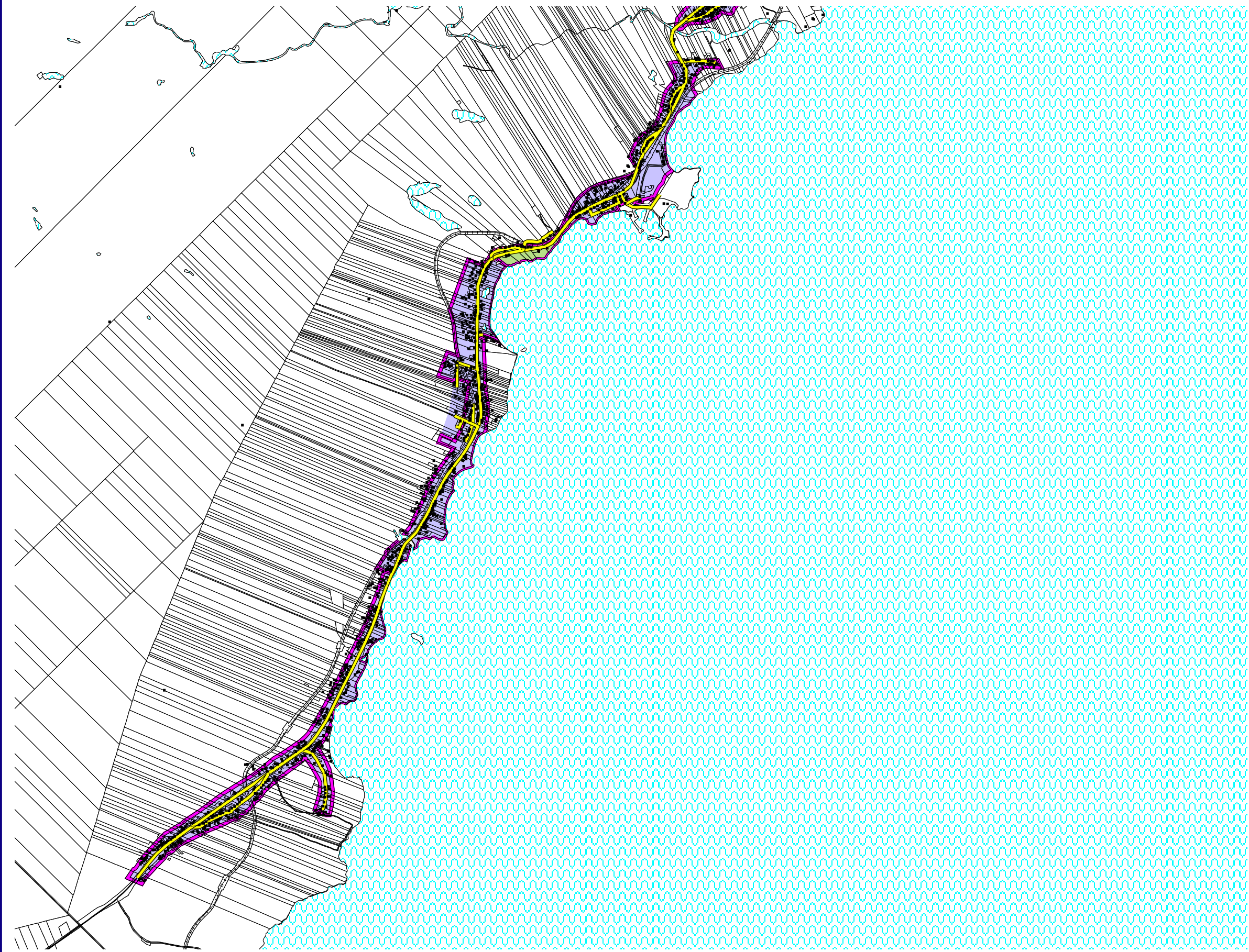
Légende

- Bâtiment
-  Prise d'eau potable
-  Réseau aqueduc et égout
-  Réseau aqueduc
-  Réseau égout
-  Route et chemin de fer
-  Chemin de fer
-  Route
- Hydrographie
-  Baie des Chaleurs
-  Cours d'eau
-  Lac
-  Limite municipale
-  Unité d'évaluation
-  Périmètre urbain
-  Ancien périmètre urbain

Projection Mercator Transverse Modifiée,
fuseau 5. Système de référence géodésique:
Datum Nord-Américain 1983 (NAD83)

Réalisation:
Christine Roussy, aménagiste adjointe
Chandler, 24 août 2009

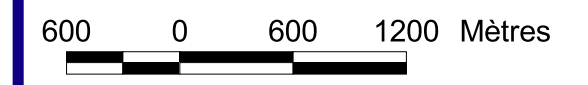




Périmètre d'urbanisation

Chandler (Newport) Carte 7

1:40000



Légende

- Bâtiment
- Prise d'eau potable
- Réseau aqueduc et égout
- Réseau aqueduc
- Réseau égout
- Route et chemin de fer
- Chemin de fer
- Route
- Route
- Hydrographie
 - Baie des Chaleurs
 - Cours d'eau
 - Lac
- Limite municipale
- Unité d'évaluation
- Périmètre d'agglomération
- Périmètre urbain
- Ancien périmètre urbain

Projection Mercator Transverse Modifiée,
fuseau 5. Système de référence géodésique:
Datum Nord-Américain 1983 (NAD83)

Réalisation:
Christine Roussy, aménagiste adjointe
Chandler, 11 mai 2007

Périmètre d'urbanisation

Chandler (Pabos Mills) Carte 8















1:25000



500 0 500 1000 Mètres

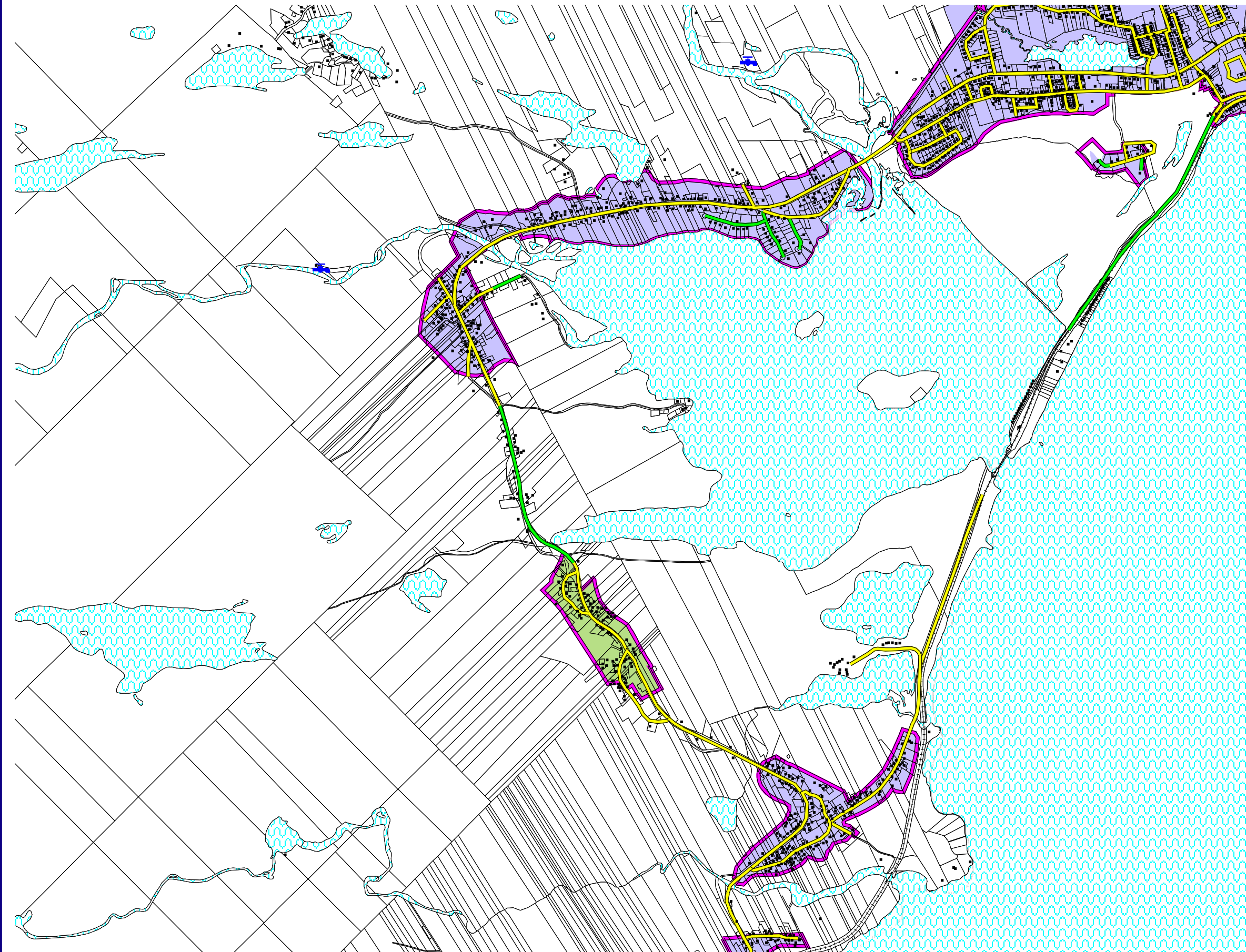


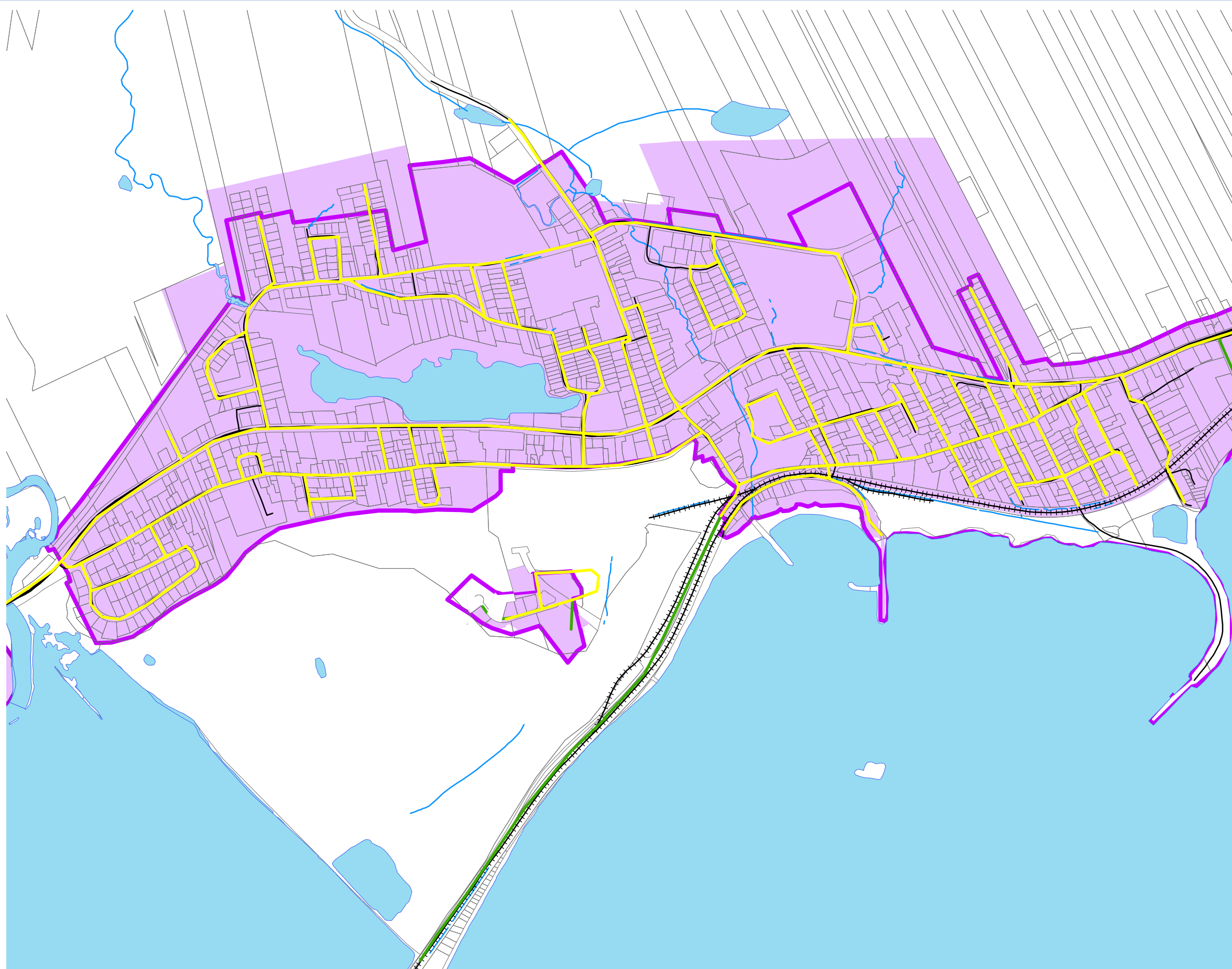
Légende

- Bâtiment
-  Prise d'eau potable
-  Réseau aqueduc et égout
-  Réseau aqueduc
-  Réseau égout
- Route et chemin de fer
-  Chemin de fer
-  Route
- Hydrographie
-  Baie des Chaleurs
-  Cours d'eau
-  Lac
-  Limite municipale
-  Unité d'évaluation
-  Périmètre d'agglomération
-  Périmètre urbain
-  Ancien périmètre urbain

Projection Mercator Transverse Modifiée,
fuseau 5. Système de référence géodésique:
Datum Nord-Américain 1983 (NAD83)

Réalisation:
Christine Roussy, aménagiste adjointe
Chandler, 11 mai 2007





Périmètre d'urbanisation

Chandler
Carte 9.2-2017

1:12 000



Légende

- Prise d'eau potable
- Réseau aqueduc et égout
- Réseau aqueduc
- Réseau égout
- Route et chemin de fer**
- Route nationale pavée
- Route secondaire
- Chemin de fer
- Limite municipal
- Hydrographie**
- Cours d'eau
- Baie des Chaleurs
- Lac
- Unité d'évaluation (2017)
- Ancien périmètre urbain
- Périmètre urbain

Projection Mercator Transverse Modifiée,
fuseau 5. Système de référence géodésique:
Datum Nord-Américain 1983 (NAD83)



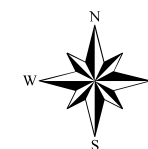
MRC DU
ROCHER-PERCÉ

Périmètre d'urbanisation

Chandler (Pabos et Saint-François)
Carte 10.2-2018

1:20 000

420 0 420 840 Mètres



Légende

- Prise d'eau potable
- Bâtiment
- Réseau aqueduc et égout
- Réseau aqueduc
- Réseau égout
- Route et chemin de fer**
- Route nationale pavée
- Route secondaire
- Chemin de fer
- Limite municipale
- Unité d'évaluation
- Hydrographie**
- Cours d'eau
- Baie des Chaleurs
- Lac
- Ancien périmètre urbain
- Périmètre urbaine
- Périmètre d'agglomération

Projection Mercator Transverse Modifiée,
fuseau 5. Système de référence géodésique:
Datum Nord-Américain 1983 (NAD83)

Réalisation:
Louis Babin
Chandler, septembre 2018

Périmètre d'urbanisation

Grande-Rivière Carte 11















1:30000



600 0 600 1200 Mètres

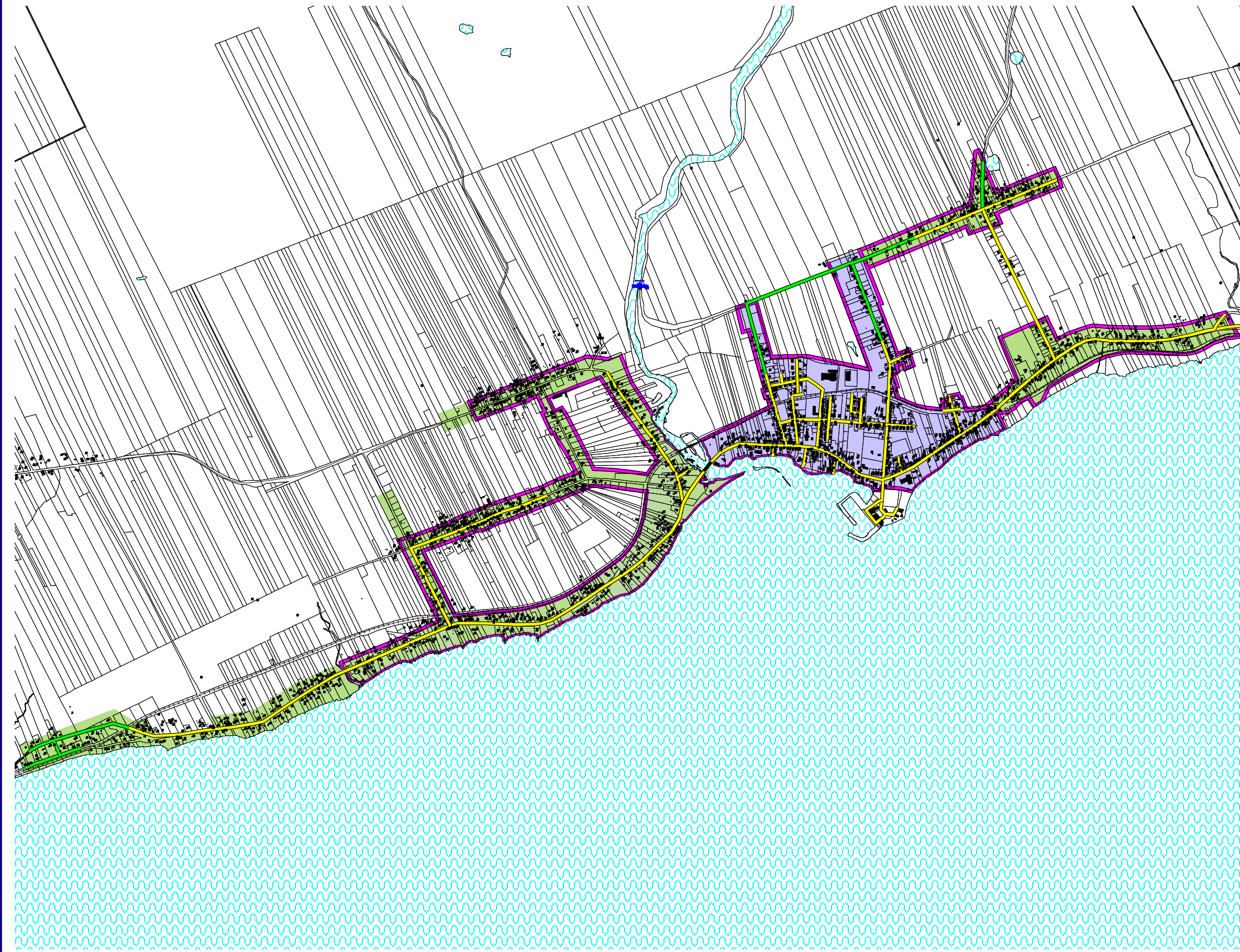


Légende

- Bâtiment
-  Prise d'eau potable
-  Réseau aqueduc et égout
-  Réseau aqueduc
-  Réseau égout
- Route et chemin de fer
-  Chemin de fer
-  Route
- Hydrographie
-  Baie des Chaleurs
-  Cours d'eau
-  Lac
-  Limite municipale
-  Unité d'évaluation
-  Périmètre d'agglomération
-  Périmètre urbain
-  Ancien périmètre urbain

Projection Mercator Transverse Modifiée,
fuseau 5. Système de référence géodésique:
Datum Nord-Américain 1983 (NAD83)

Réalisation:
Christine Roussy, aménagiste adjointe
Chandler, 11 mai 2007



Périmètre d'urbanisation

Sainte-Thérèse-de-Gaspé
Carte 12















1:25000



400 0 400 800 Mètres



Légende

- Bâtiment
-  Prise d'eau potable
-  Réseau aqueduc et égout
-  Réseau aqueduc
-  Réseau égout
- Route et chemin de fer
-  Chemin de fer
-  Route
- Hydrographie
-  Baie des Chaleurs
-  Cours d'eau
-  Lac
-  Limite municipale
-  Unité d'évaluation
-  Périmètre d'agglomération
-  Périmètre urbain
-  Ancien périmètre urbain

Projection Mercator Transverse Modifiée,
fuseau 5. Système de référence géodésique:
Datum Nord-Américain 1983 (NAD83)

Réalisation:
Christine Roussy, aménagiste adjointe
Chandler, 19 novembre 2007



Périmètre d'urbanisation

Percé (Cap-d'Espoir)
Carte 13















1:20000



300 0 300 600 Mètres



Légende

- Bâtiment
-  Prise d'eau potable
-  Réseau aqueduc et égout
-  Réseau aqueduc
-  Réseau égout
- Route et chemin de fer
-  Chemin de fer
-  Route
- Hydrographie
-  Baie des Chaleurs
-  Cours d'eau
-  Lac
-  Limite municipale
-  Unité d'évaluation
-  Périmètre d'agglomération
-  Périmètre urbain
-  Ancien périmètre urbain

Projection Mercator Transverse Modifiée,
fuseau 5. Système de référence géodésique:
Datum Nord-Américain 1983 (NAD83)

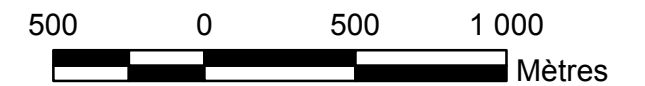
Réalisation:
Christine Roussy, aménagiste adjointe
Chandler, 11 mai 2007



















Périmètre d'urbanisation

Percé (Anse-à-Beaufils)
Carte 14.2-2015

1:25 000



Légende

- Bâtiment
-  Prise d'eau potable
-  Réseau aqueduc et égout
-  Réseau aqueduc
-  Réseau égout
-  Périmètre urbain
-  Périmètre d'agglomération
-  Ancien périmètre
-  Seconde phase d'urbanisation
- Route et chemin de fer
-  Route nationale
-  Route secondaire
-  Chemin de fer
-  Limite municipale
-  Unité d'évaluation 2001
- Hydrographie
-  Cours d'eau
-  Baie des Chaleurs
-  Lac

Projection Mercator Transverse Modifiée,
fuseau 5. Système de référence géodésique:
Datum Nord-Américain 1983 (NAD83)

Réalisation:
Louis Babin, aménagiste adjoint
Chandler, Février 2015

Périmètre d'urbanisation

Percé (Val-d'Espoir)
Carte 15















1:12000



200 0 200 400 Mètres



Légende

- Bâtiment
-  Prise d'eau potable
-  Réseau aqueduc et égout
-  Réseau aqueduc
-  Réseau égout
-  Route et chemin de fer
-  Chemin de fer
-  Route
- Hydrographie
-  Baie des Chaleurs
-  Cours d'eau
-  Lac
-  Limite municipale
-  Unité d'évaluation
-  Périmètre urbain
-  Ancien périmètre urbain

Projection Mercator Transverse Modifiée,
fuseau 5. Système de référence géodésique:
Datum Nord-Américain 1983 (NAD83)

Réalisation:
Christine Roussy, aménagiste adjointe
Chandler, 11 mai 2007



Périmètre d'urbanisation

Percé Carte 16







1:15000



300 0 300 600 Mètres

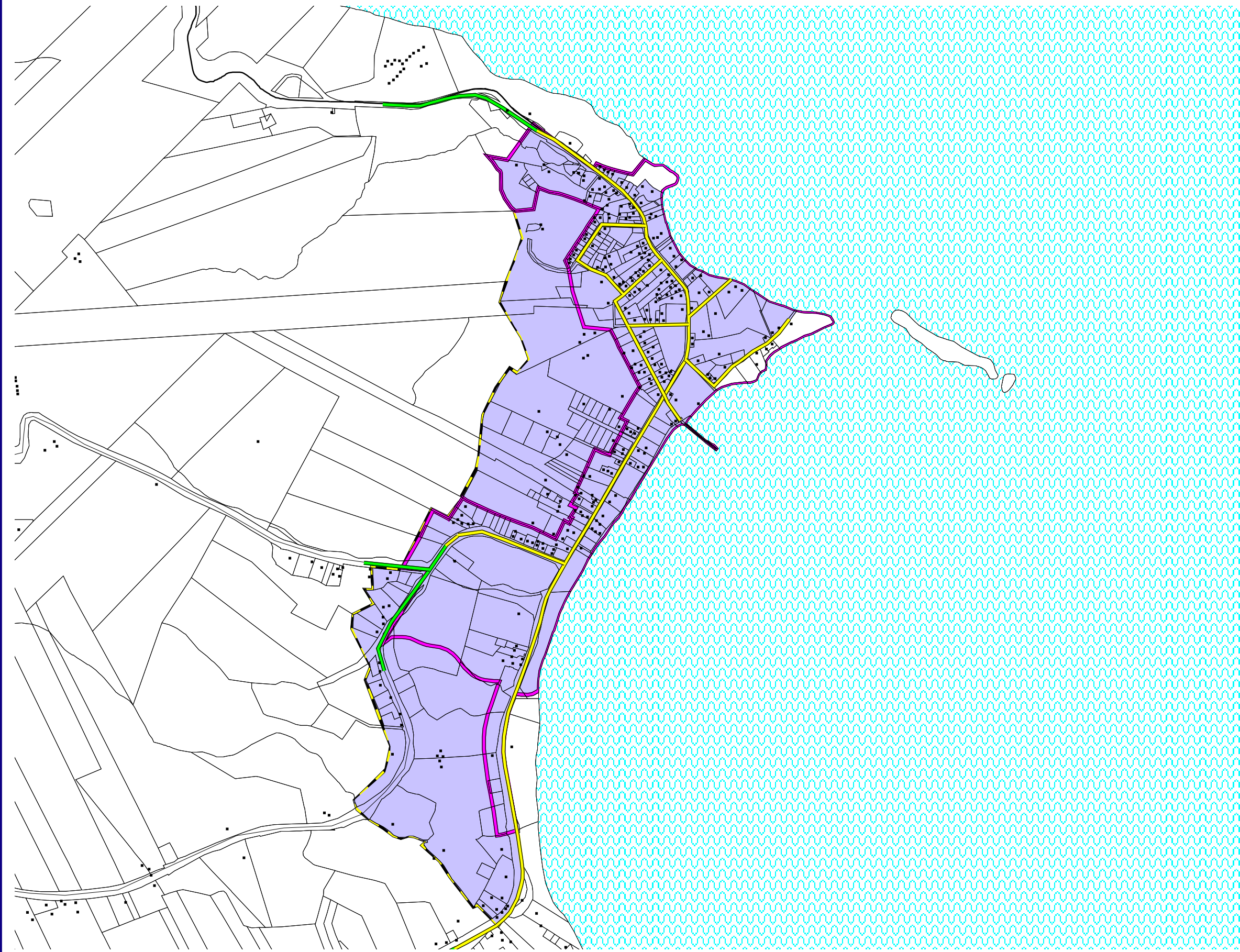


Légende

- Bâtiment
-  Prise d'eau potable
-  Réseau aqueduc et égout
-  Réseau aqueduc
-  Réseau égout
- Route et chemin de fer
-  Chemin de fer
-  Route
- Hydrographie
-  Baie des Chaleurs
-  Cours d'eau
-  Ile
-  Lac
-  Unité d'évaluation
-  Limite municipale
-  Périmètre urbain
-  Ancien périmètre urbain
-  Seconde phase d'urbanisation

Projection Mercator Transverse Modifiée,
fuseau 5. Système de référence géodésique:
Datum Nord-Américain 1983 (NAD83)

Réalisation:
Christine Roussy, aménagiste adjointe
Chandler, 24 août 2009



Périmètre d'urbanisation

Percé (Barachois)
Carte 17
















1:10000



200 0 200 400 Mètres

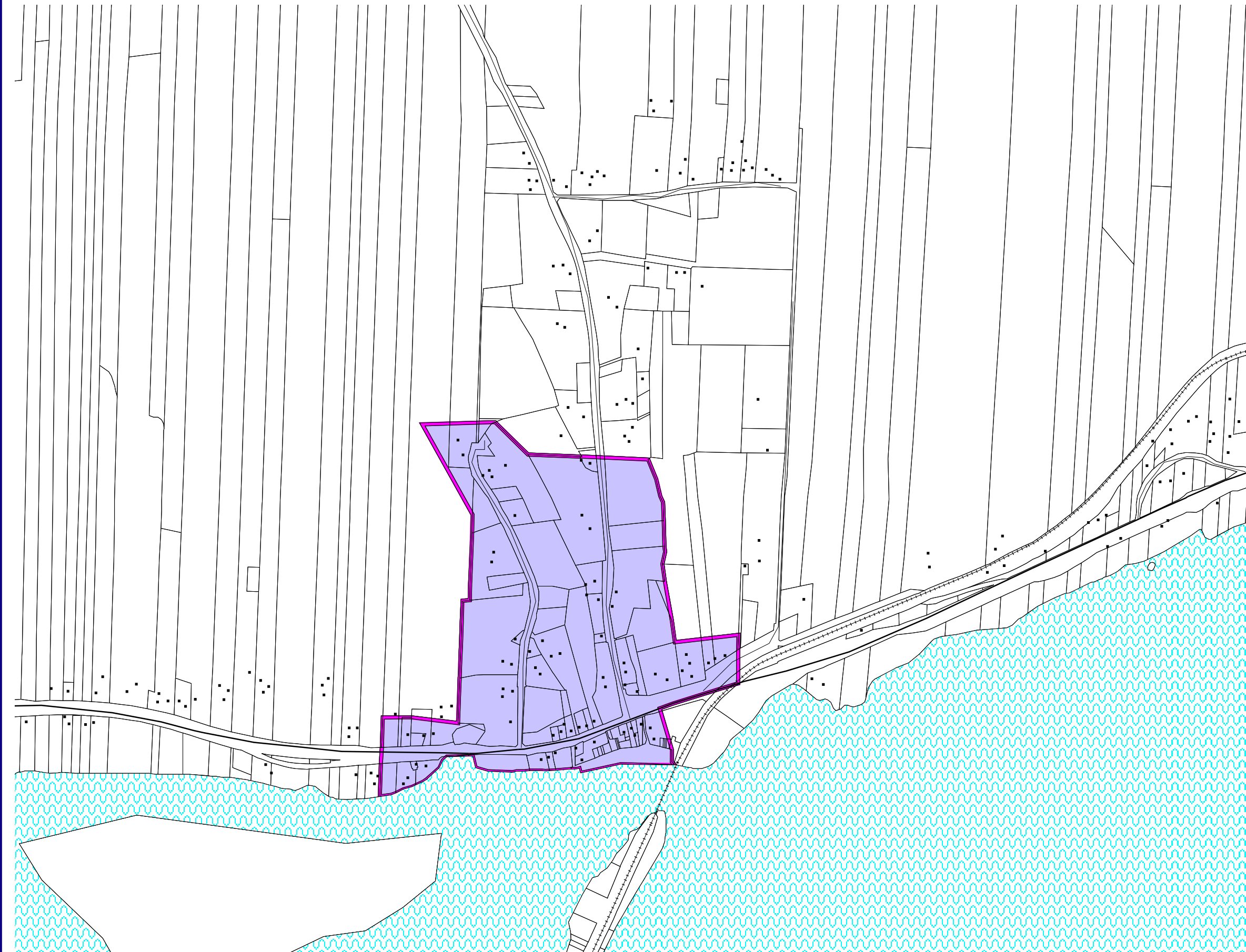


Légende

- Bâtiment
-  Prise d'eau potable
-  Réseau aqueduc et égout
-  Réseau aqueduc
-  Réseau égout
-  Route et chemin de fer
-  Chemin de fer
-  Route
- Hydrographie
 -  Baie des Chaleurs
 -  Cours d'eau
 -  Ile
 -  Lac
 -  Limite municipale
 -  Unité d'évaluation
-  Périmètre urbain
-  Ancien périmètre urbain

Projection Mercator Transverse Modifiée,
fuseau 5. Système de référence géodésique:
Datum Nord-Américain 1983 (NAD83)

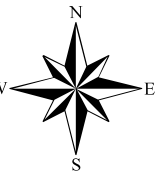
Réalisation:
Christine Roussy, aménagiste adjointe
Chandler, 24 août 2009


















Périmètre d'urbanisation

Percé (Saint-Georges-de-Malbaie)
Carte 18.2-2018

1:10 000



Légende

-  Prise d'eau potable
-  Bâtiment
-  Réseau aqueduc et égout
-  Réseau aqueduc
-  Réseau égout
- Route et chemin de fer**
-  Route nationale pavée
-  Route secondaire
-  Chemin de fer
-  Limite municipale
-  Unité d'évaluation
- Hydrographie**
-  Cours d'eau
-  Ancien périmètre urbaine
-  urbaine
-  Baie des Chaleurs
-  Lac

Projection Mercator Transverse Modifiée,
fuseau 5. Système de référence géodésique:
Datum Nord-Américain 1983 (NAD83)

Réalisation:
Louis Babin, aménagiste adjoint
Chandler, 30 août 2018

S.A.D.R / 6-63

FIGURE 3

VUE EN PLAN DE LA RIVIÈRE MALBAIE
ET LOCALISATION DES SECTIONS TRANSVERSALES
ET DES SITES D'OBSERVATION DE NIVEAUX D'EAU

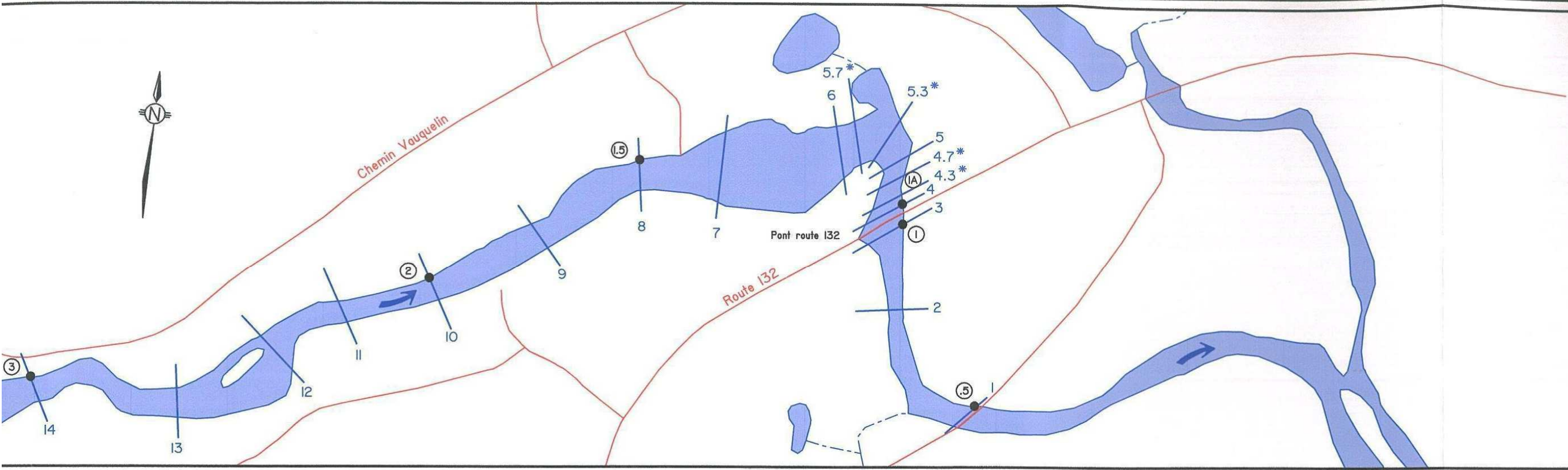
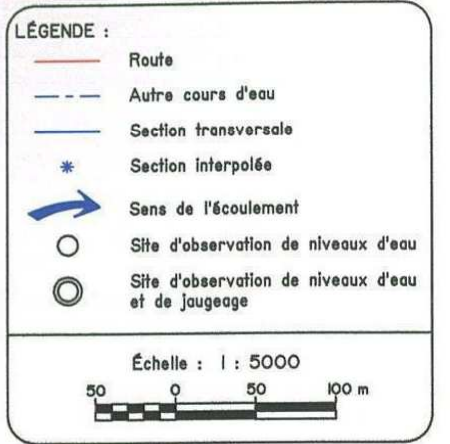
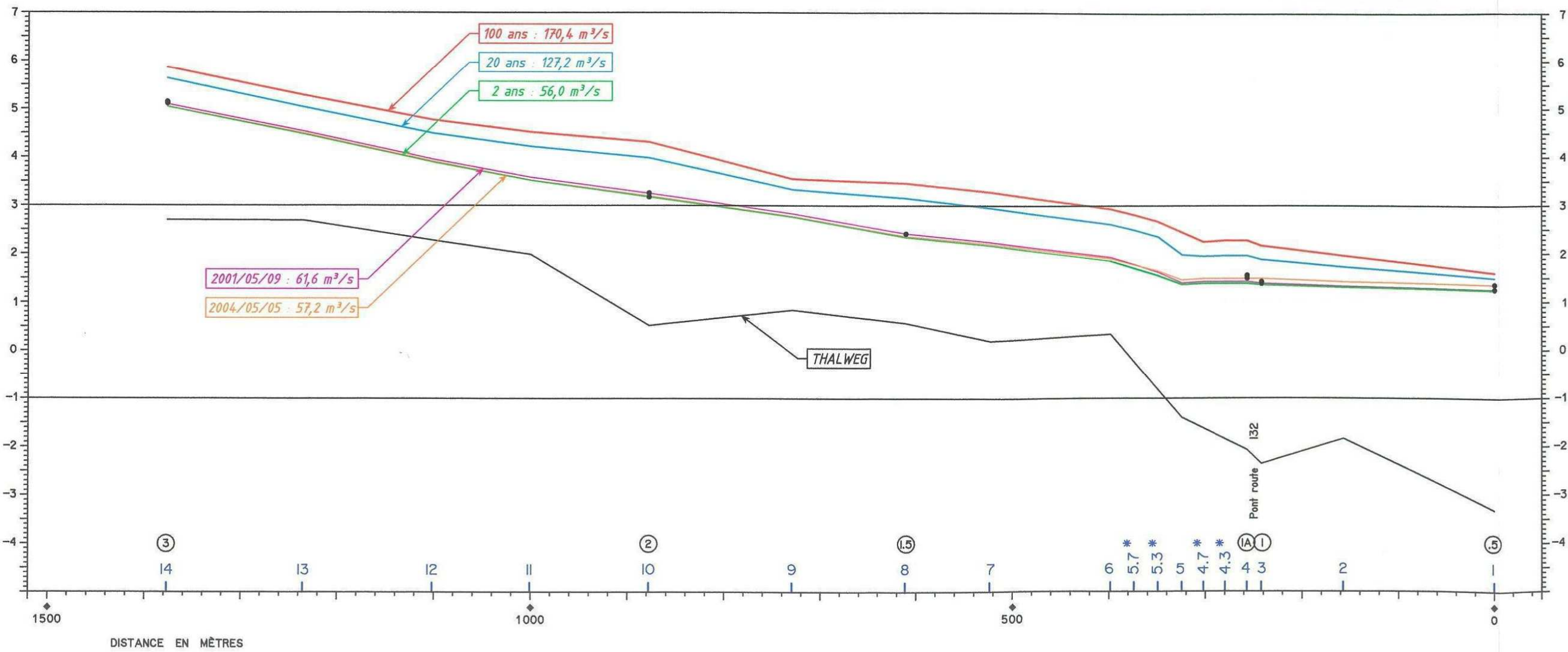
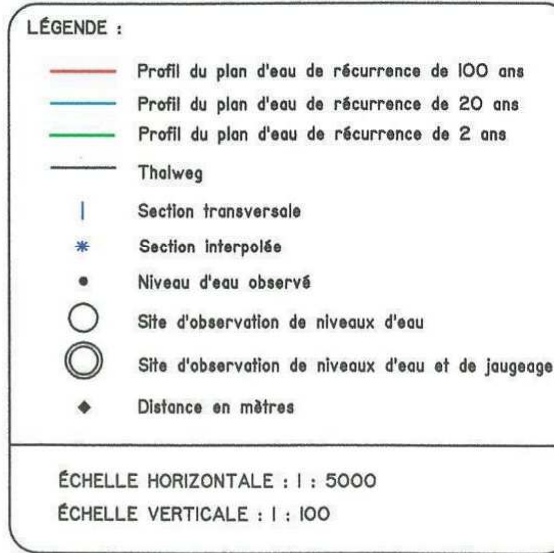


FIGURE 4

PROFIL DES PLANS D'EAU
DE LA RIVIÈRE MALBAIE



Zone inondable

Barachois de Port-Daniel
(Port-Daniel-Gascons)
Carte 19













1:3000



30 0 30 60 Mètres



Légende

-  Courbe de niveau (10 mètres)
-  Route 132 et chemin de fer
-  Chemin de fer
-  Route nationale 132
-  Route secondaire
-  Bâtiment
-  Unité d'évaluation
- Hydrographie**
-  Baie des Chaleurs
-  Cours d'eau
-  Ile
-  Lac
-  Zone inondable

Projection Mercator Transverse Modifiée,
fuseau 5. Système de référence géodésique:
Datum Nord-Américain 1983 (NAD83)

Réalisation:
Christine Roussy, aménagiste adjointe
Chandler, 5 juin 2007

Zone inondable

Anse-à-la-Barbe
(Port-Daniel-Gascons)
Carte 20













1:5000



40 0 40 80 Mètres

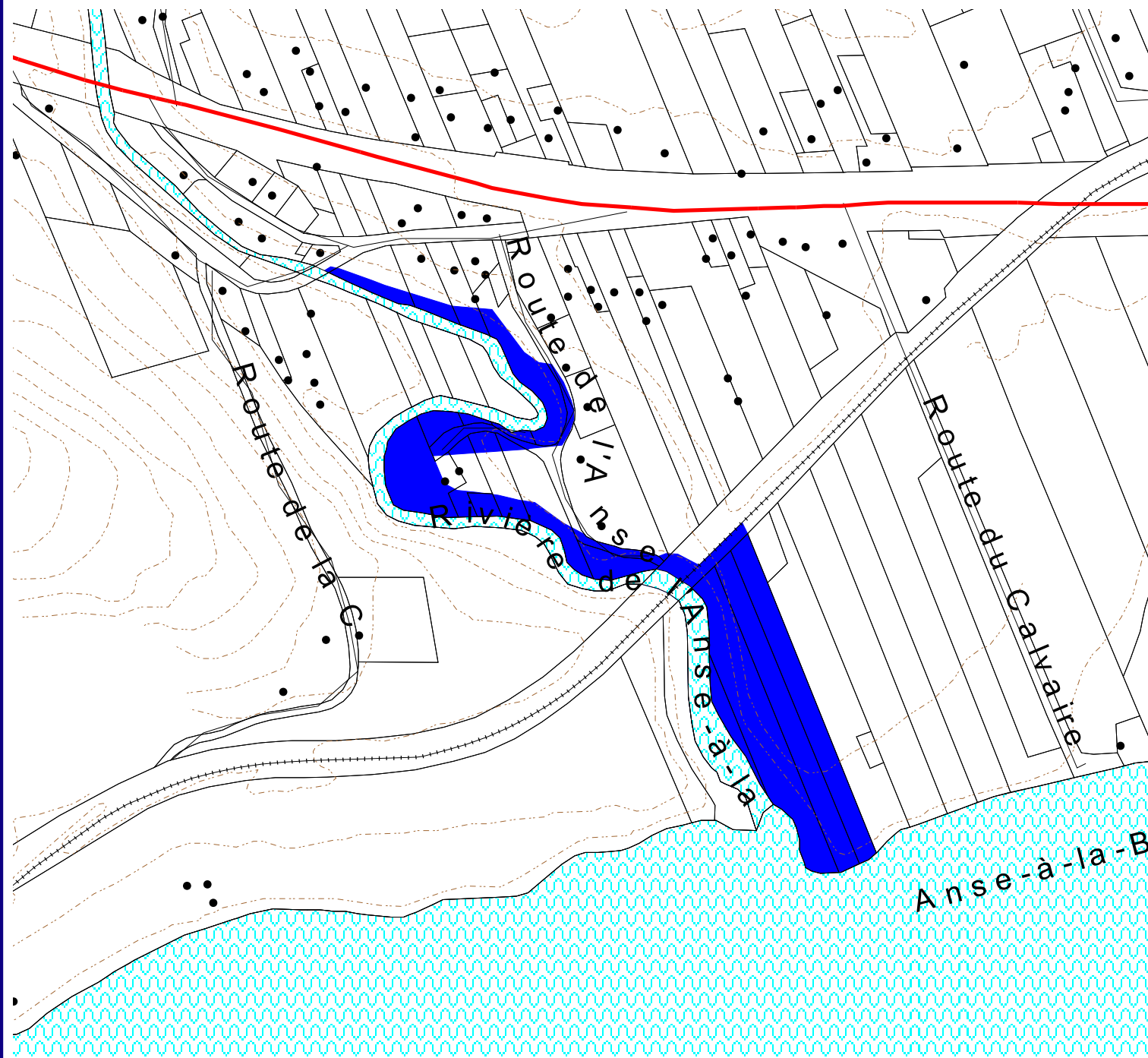


Légende

-  Courbe de niveau (10 mètres)
-  Route 132 et chemin de fer
-  Chemin de fer
-  Route nationale 132
-  Route secondaire
-  Bâtiment
-  Unité d'évaluation
- Hydrographie**
-  Baie des Chaleurs
-  Cours d'eau
-  Ile
-  Lac
-  Zone inondable

Projection Mercator Transverse Modifiée,
fuseau 5. Système de référence géodésique:
Datum Nord-Américain 1983 (NAD83)

Réalisation:
Christine Roussy, aménagiste adjointe
Chandler, 10 janvier 2007



Zone inondable

Pabos Mills (Chandler)
Carte 21













1:4000



40 0 40 80 Mètres

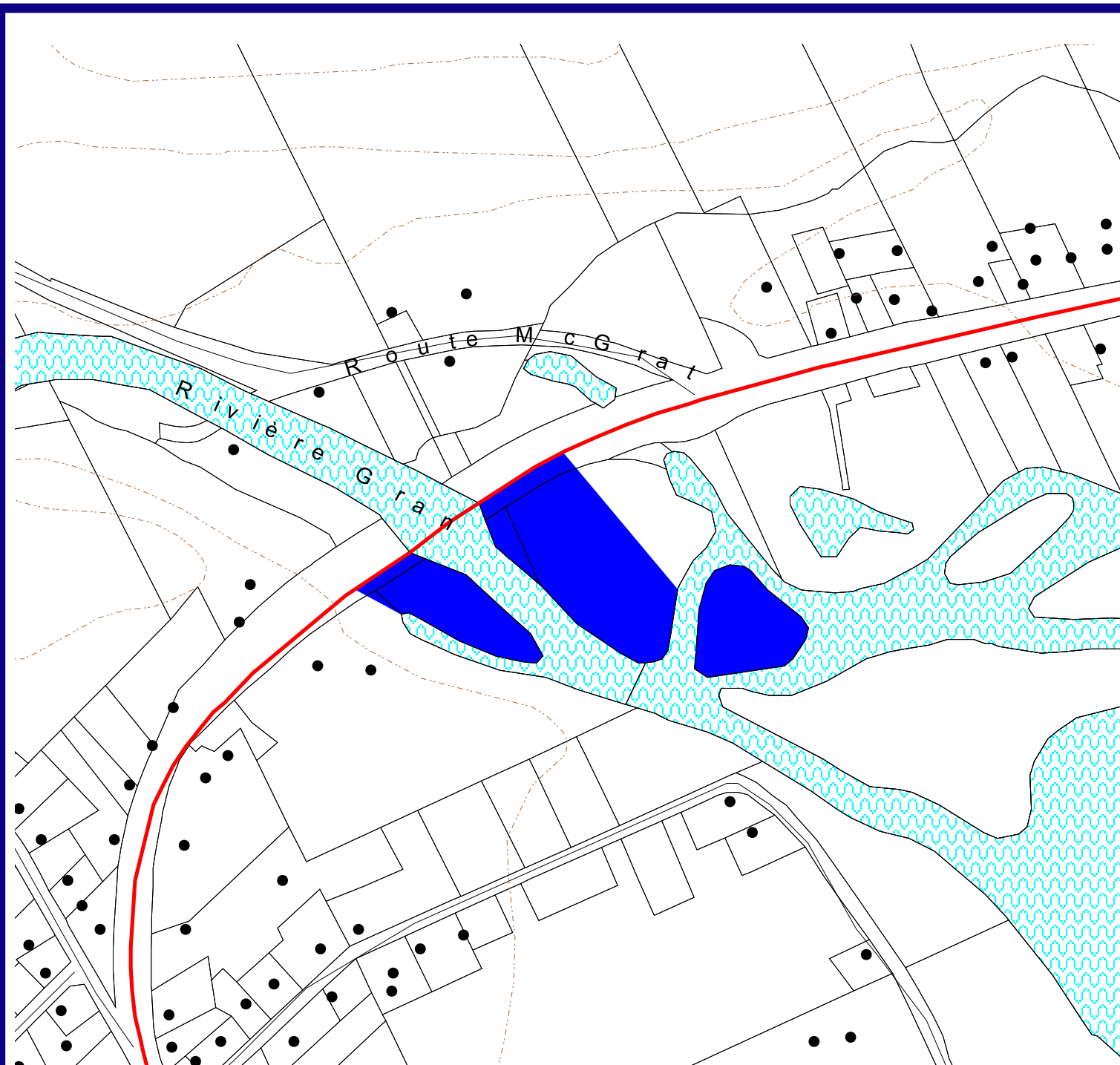


Légende

-  Courbe de niveau (10 mètres)
-  Route 132 et chemin de fer
-  Chemin de fer
-  Route nationale 132
-  Route secondaire
-  Bâtiment
-  Unité d'évaluation
- Hydrographie**
-  Baie des Chaleurs
-  Cours d'eau
-  Ile
-  Lac
-  Zone inondable

Projection Mercator Transverse Modifiée,
fuseau 5. Système de référence géodésique:
Datum Nord-Américain 1983 (NAD83)

Réalisation:
Christine Roussy, aménagiste adjointe
Chandler, 10 janvier 2007




Zone inondable

Chandler Ouest
(Chandler)
Carte 22












1:4000



40 0 40 80 Mètres

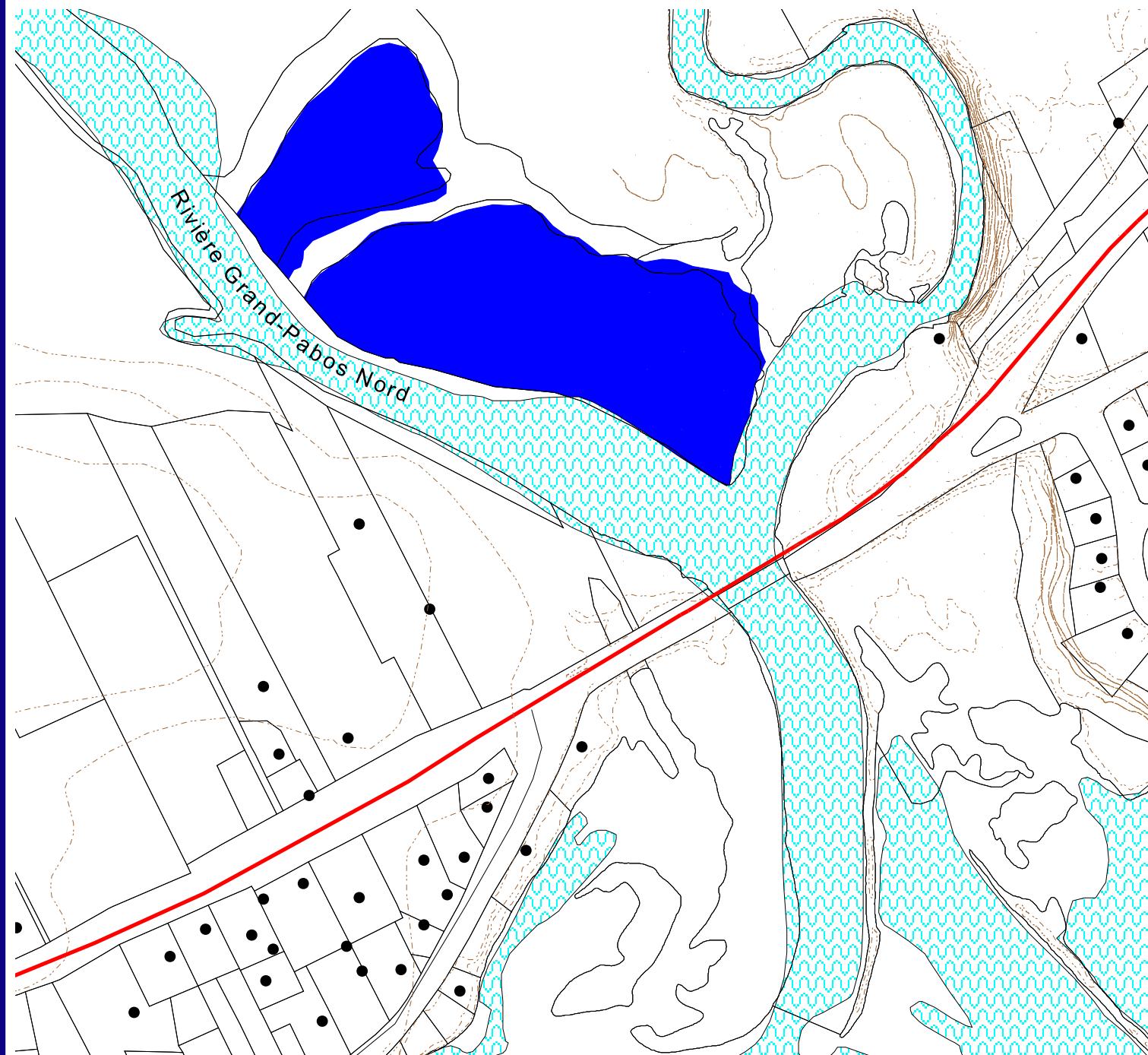


Légende

-  Courbe de niveau (10 mètres)
-  Route 132 et chemin de fer
-  Chemin de fer
-  Route nationale 132
-  Route secondaire
-  Bâtiment
-  Unité d'évaluation
- Hydrographie
-  Cours d'eau
-  Lac
-  Mare
-  Zone inondable

Projection Mercator Transverse Modifiée,
fuseau 5. Système de référence géodésique:
Datum Nord-Américain 1983 (NAD83)

Réalisation:
Christine Roussy, aménagiste adjointe
Chandler, 10 janvier 2007




Zone inondable

Baie du Petit-Pabos
(Grande-Rivière)
Carte 23













1:4000



40 0 40 80 Mètres

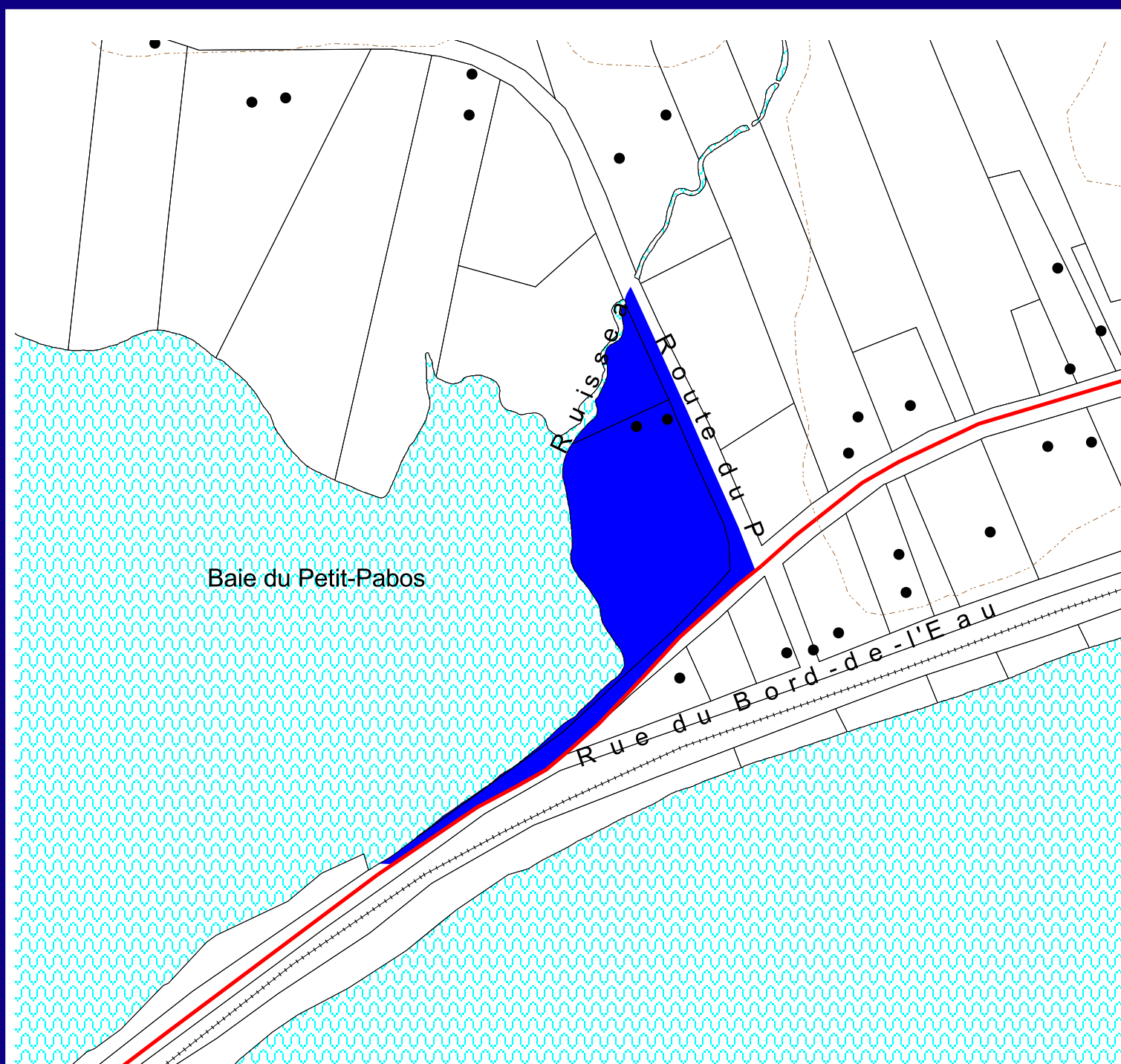


Légende

-  Courbe de niveau (10 mètres)
-  Route 132 et chemin de fer
-  Chemin de fer
-  Route nationale 132
-  Route secondaire
-  Bâtiment
- Hydrographie**
-  Baie des Chaleurs
-  Cours d'eau
-  Ile
-  Lac
-  Unité d'évaluation
-  Zone inondable

Projection Mercator Transverse Modifiée,
fuseau 5. Système de référence géodésique:
Datum Nord-Américain 1983 (NAD83)

Réalisation:
Christine Roussy, aménagiste adjointe
Chandler, 10 janvier 2007



Zone inondable

Coin-du-Banc (Percé)
Carte 24













1:15000



100 0 100 200 Mètres

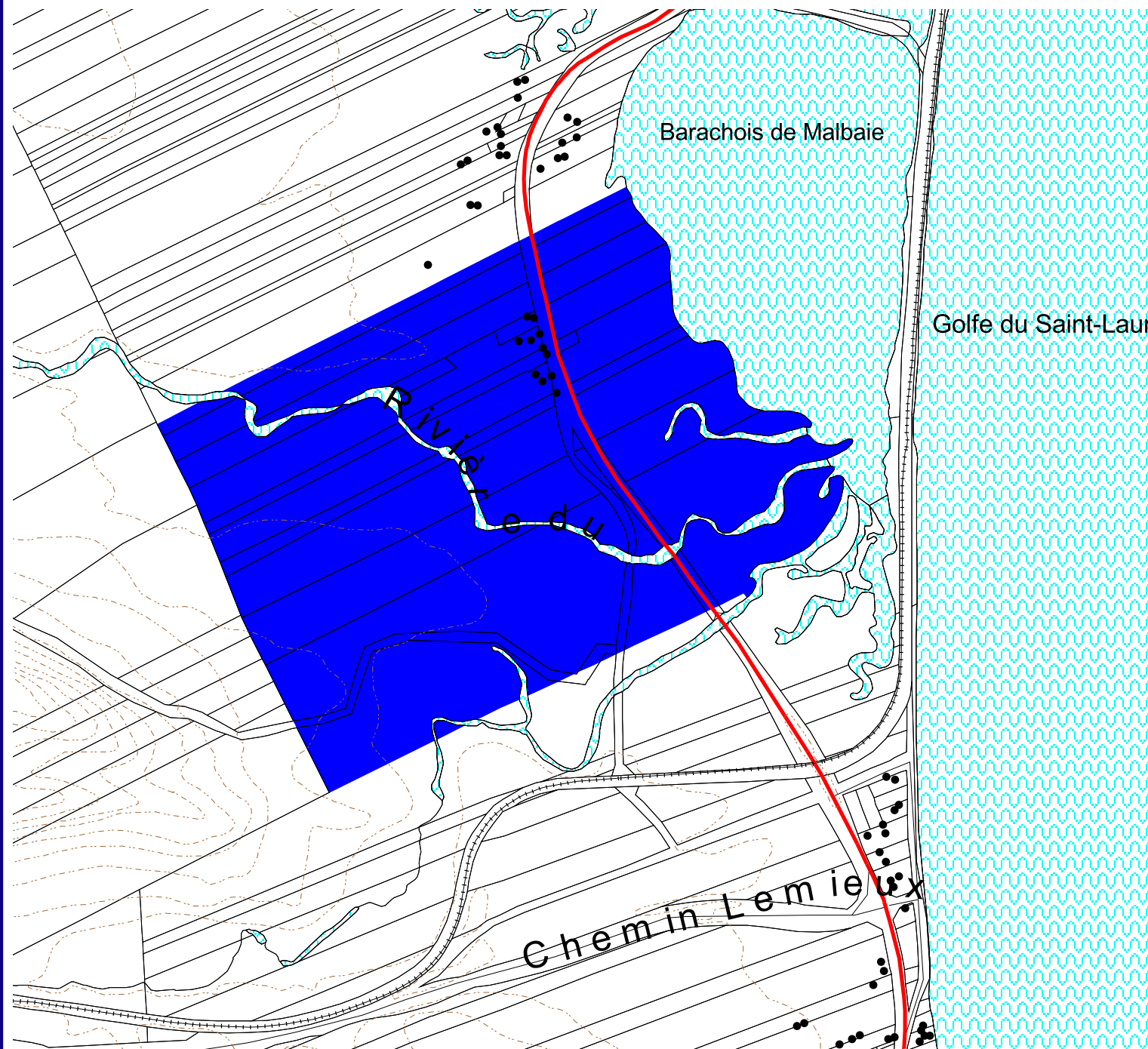


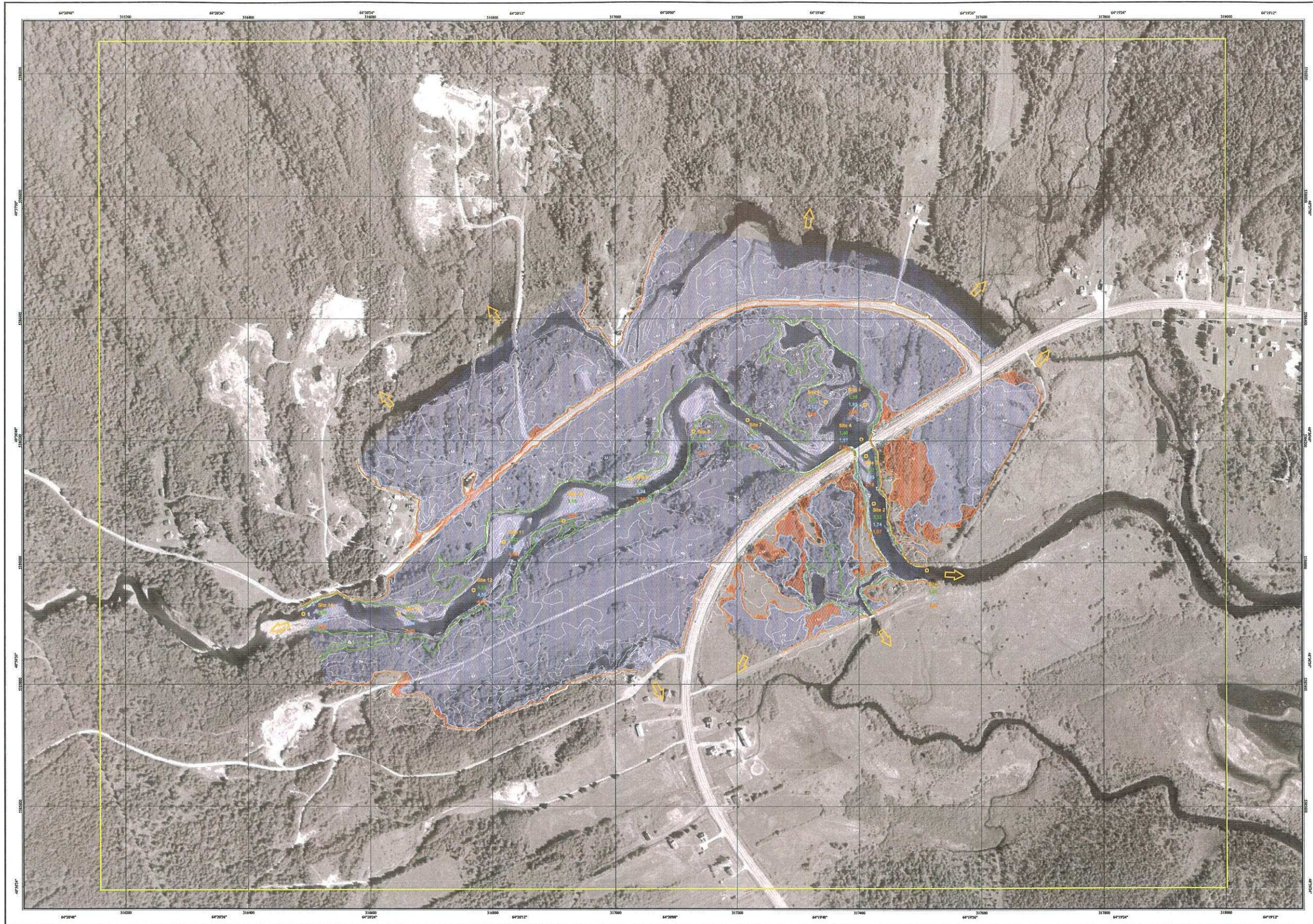
Légende

-  Courbe de niveau (10 mètres)
-  Route 132 et chemin de fer
-  Chemin de fer
-  Route nationale 132
-  Route secondaire
-  Bâtiment
-  Unité d'évaluation
- Hydrographie**
-  Baie des Chaleurs
-  Cours d'eau
-  Ile
-  Lac
-  Zone inondable

Projection Mercator Transverse Modifiée,
fuseau 5. Système de référence géodésique:
Datum Nord-Américain 1983 (NAD83)

Réalisation:
Christine Roussy, aménagiste adjointe
Chandler, 10 janvier 2007





22A09-020-1007-S

Programme de détermination des cotes de crues de récurrence de 20 ans et de 100 ans (PDCC)
Représentation de la plaine inondable

Rivière Malbaie (Percé)

Ligne de la plaine inondable

- 2 ans
- 20 ans
- 50 ans
- 100 ans

Zone de grand recouvrement

- 0,75 ans
- 20-100 ans

Point coté

- Cotes de crues inondables
- Cotes de crues habituelles

Levée des crues de récurrence

Le levée des crues de récurrence de 20 ans et de 100 ans est représentée en orange et en rouge.

Avis à l'utilisateur

Cette carte est une représentation graphique des cotes de crues de récurrence de 20 ans, 50 ans et de 100 ans et de la limite de la plaine inondable. Elle est basée sur les données de crues de crues habituelles de la Rivière Malbaie, Ville de Percé, numéro PDCC 17-402, mai 2005.

Le recouvrement des zones de crues de récurrence de 20 ans, 50 ans et de 100 ans est représenté en orange et en rouge. Les zones de crues de récurrence de 20 ans indiquent une probabilité de 1 sur 20, soit 5%, que le niveau d'eau atteigne cette cote au cours d'une année.

Orthophotographie

Orthophotographie de référence à partir de photographies aériennes à format UTM 30S et de données numériques d'altitude de la base de données topographiques du Québec (DTN) à l'échelle de 1:50 000 de stations des Ressources naturelles et de la Faune.

Rélevé topographique

Le relevé topographique d'altitude utilisé pour tracer les courbes de niveau et les lignes de crues, utilise les relevés topographiques effectués par le service adéquat.

Métadonnées

Échelle: 1:50 000
 Système de coordonnées géographiques: NAD 83
 Projection cartographique: UTM 30S
 Origine des données: DTN, base de données de coordonnées planimétriques de la Faune (DTN), base de données de coordonnées altimétriques de la Faune (DTN)
 Échelle: 1:50 000
 Facteur d'échelle: 0,0001

Source

Données	Origine	Année
Orthophotographie	Ministère des Ressources naturelles et de la Faune	septembre 2001
Relevé topographique par laser	Centre d'appui hydrologique du Québec	octobre 2001
Cotes de crues	Centre d'appui hydrologique du Québec	—

Crédits

Rédaction: Centre d'appui hydrologique du Québec
 Ministère du Développement durable, de l'Environnement et des Parcs
 Direction de la cartographie topographique
 Directeur général de l'information géographique
 Ministère des Ressources naturelles et de la Faune

Éditeur: Photocopie publique
 © Gouvernement du Québec, 1^{er} trimestre 2008
 Éditeur: Bibliothèque nationale du Québec, 1^{er} trimestre 2008

Zone d'érosion

Église de Newport
(Chandler)
Carte 26














1:5000



40 0 40 80 Mètres

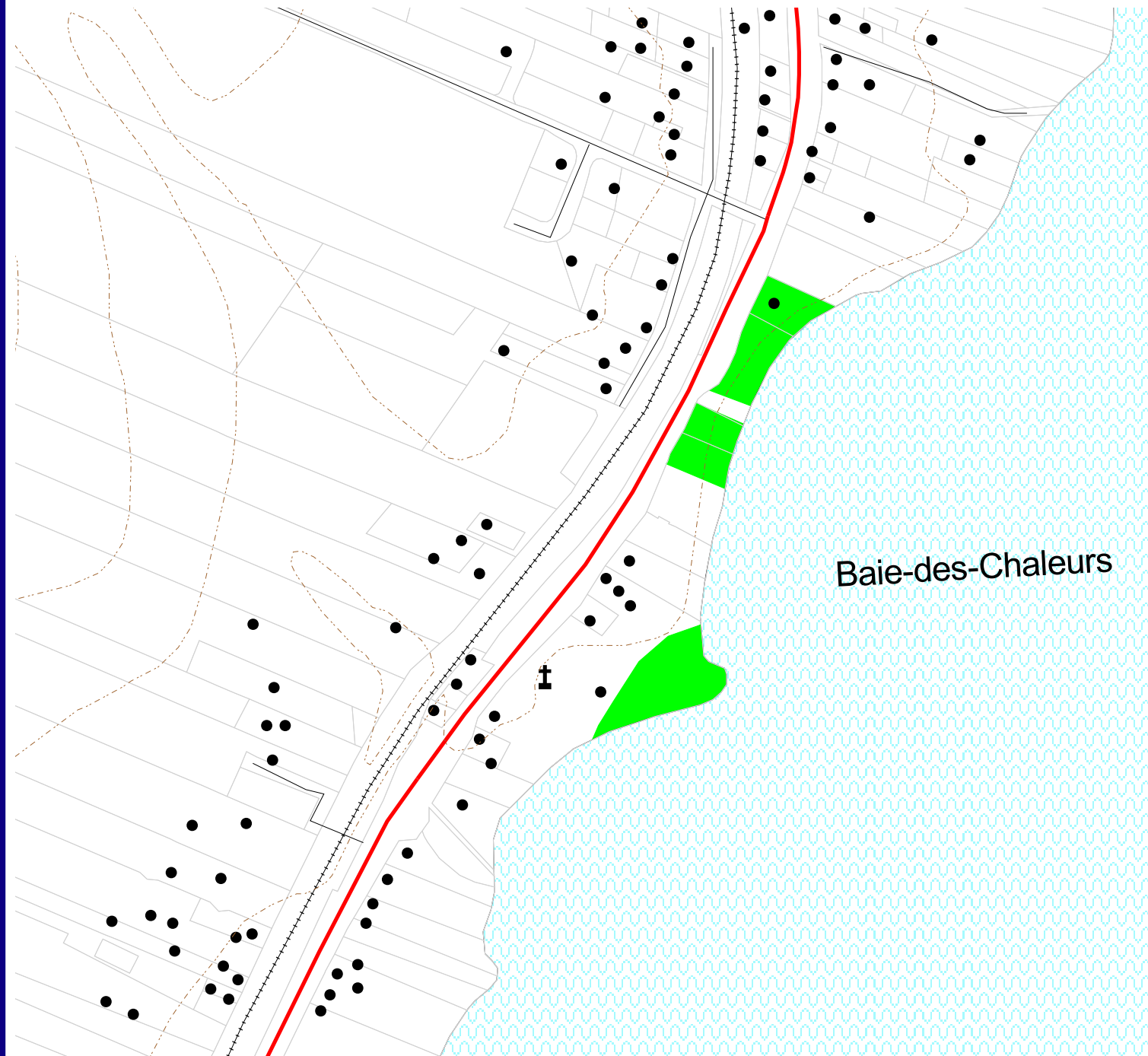


Légende

-  Courbe de niveau (10 mètres)
-  Route 132 et chemin de fer
-  Chemin de fer
-  Route nationale 132
-  Route secondaire
-  église
-  Bâtiment
-  U_evaluation
- Hydrographie
-  Baie des Chaleurs
-  Cours d'eau
-  Ile
-  Lac
-  Zone d'érosion

Projection Mercator Transverse Modifiée,
fuseau 5. Système de référence géodésique:
Datum Nord-Américain 1983 (NAD83)

Réalisation:
Christine Roussy, aménagiste adjointe
Chandler, 10 janvier 2007




Zone d'érosion

Chenal (Chandler)
Carte 27








1:7500



70 0 70 140 Mètres





Légende

-  Courbe de niveau (10 mètres)
-  Route 132 et chemin de fer
-  Chemin de fer
-  Route nationale 132
-  Route secondaire
-  Bâtiment
-  Unité d'évaluation

 Zone d'érosion

Hydrographie

 Baie des Chaleurs

 Cours d'eau

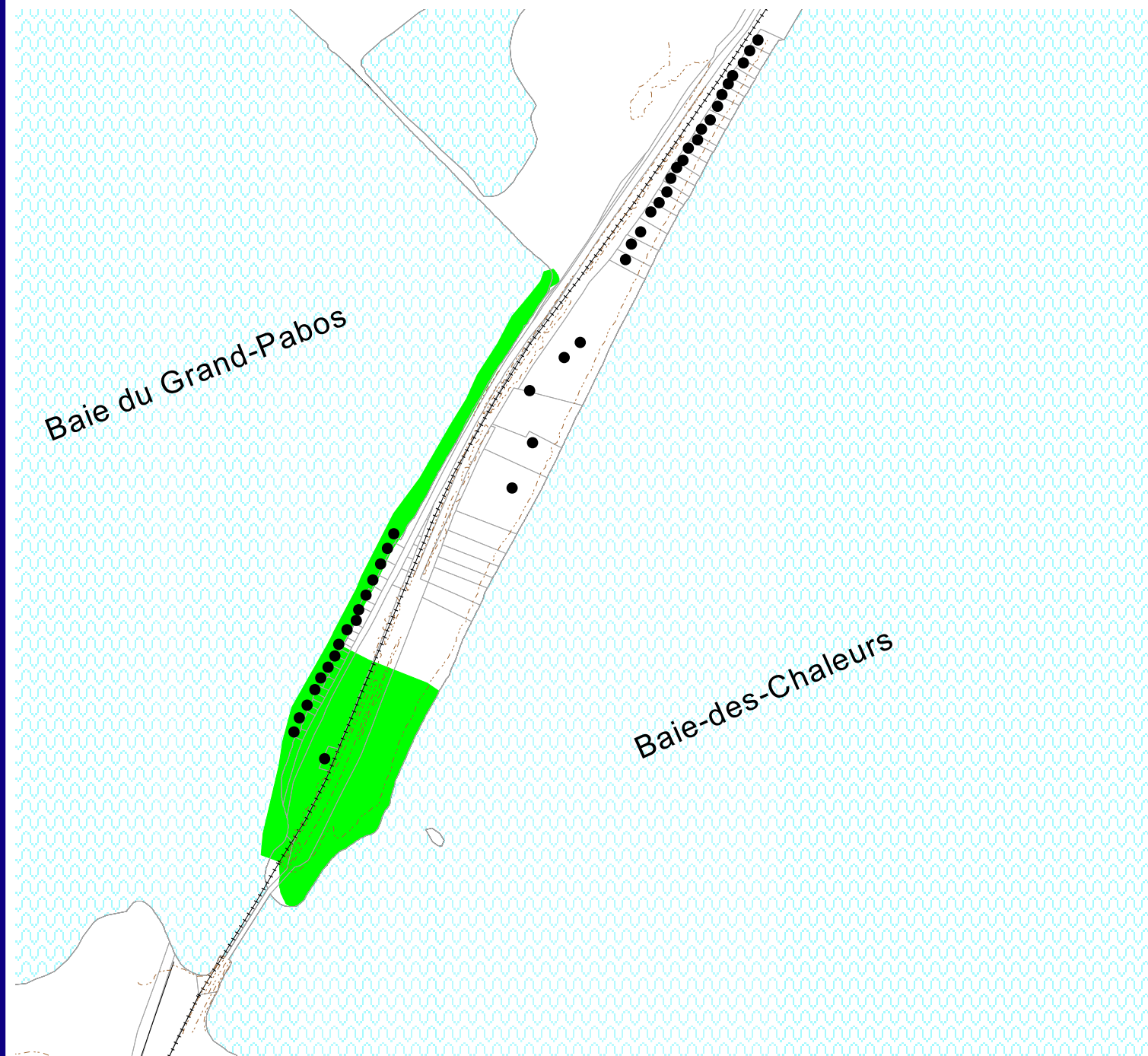
 Ile

 Lac

Projection Mercator Transverse Modifiée,
fuseau 5. Système de référence géodésique:
Datum Nord-Américain 1983 (NAD83)

Réalisation:
Christine Roussy, aménagiste adjointe
Chandler, 10 janvier 2007

S.A.D.R. / 7-27



Zone d'érosion

Pabos (Chandler)
Carte 28













1:18000



200 0 200 400 Mètres



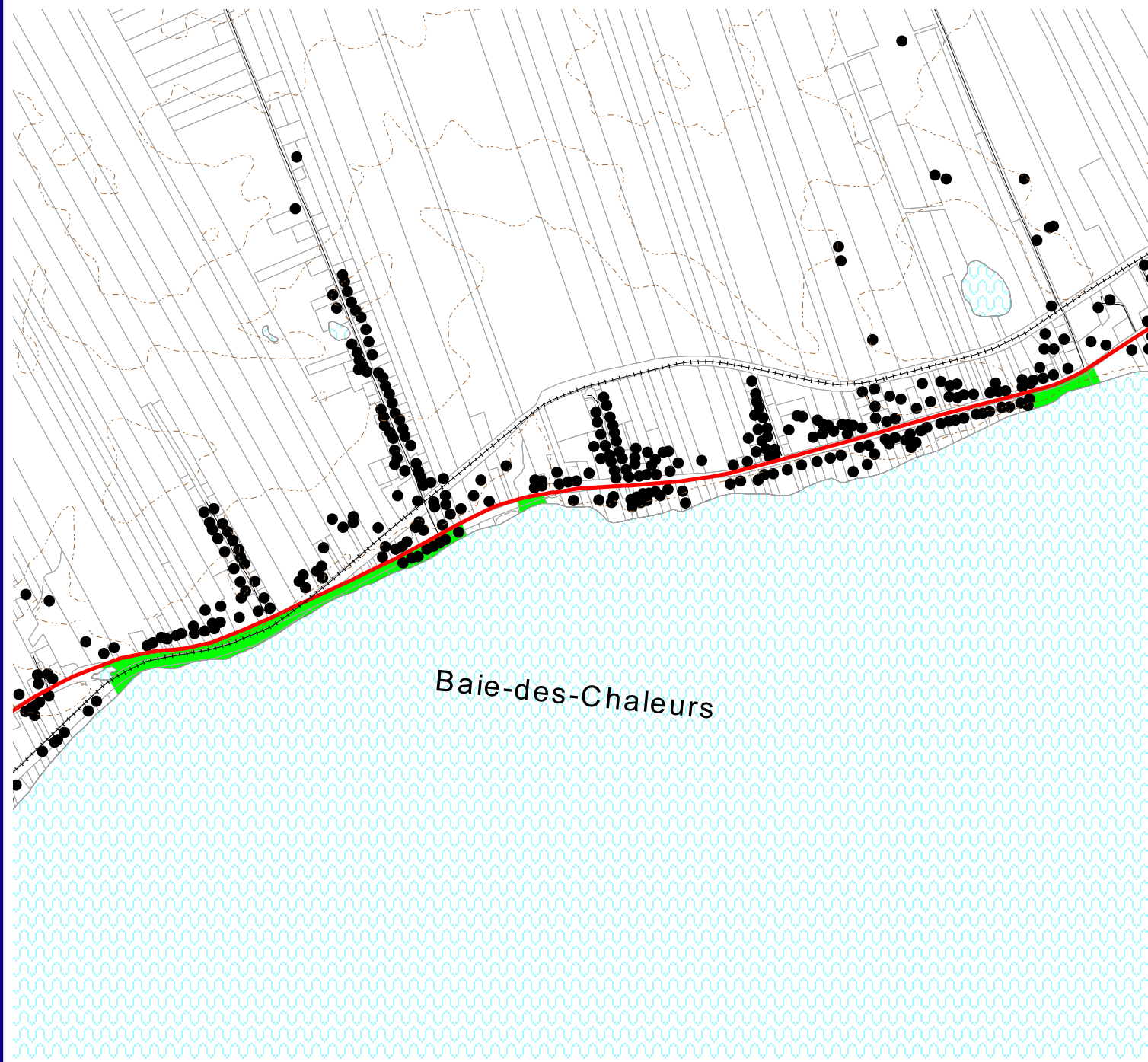
Légende

-  Courbe de niveau (10 mètres)
-  Route 132 et chemin de fer
-  Chemin de fer
-  Route nationale 132
-  Route secondaire
-  Bâtiment
-  Unité d'évaluation
- Hydrographie**
-  Baie des Chaleurs
-  Cours d'eau
-  Ile
-  Lac
-  Zone d'érosion

Projection Mercator Transverse Modifiée,
fuseau 5. Système de référence géodésique:
Datum Nord-Américain 1983 (NAD83)

Réalisation:
Christine Roussy, aménagiste adjointe
Chandler, 10 janvier 2007

S.A.D.R. / 7-29




Zone d'érosion

Grande-Rivière (Petit-Pabos)
Carte 29













1:7500



70 0 70 140 Mètres



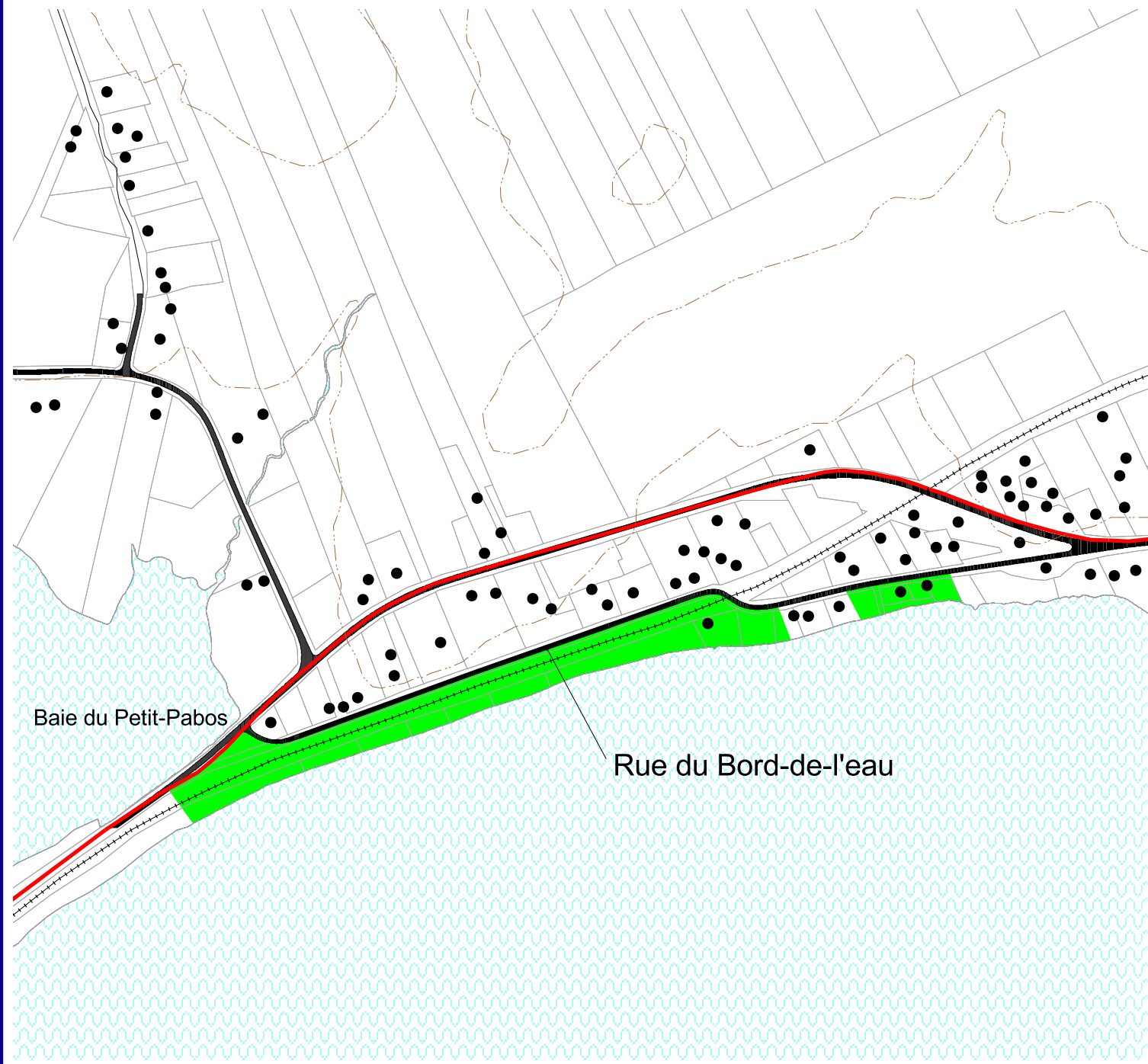
Légende

-  Courbe de niveau (10 mètres)
-  Route 132 et chemin de fer
-  Chemin de fer
-  Route nationale pavée
-  Route secondaire
-  Bâtiment
-  Unité d'évaluation
- Hydrographie
-  Baie des Chaleurs
-  Cours d'eau
-  Ile
-  Lac
-  Zone d'érosion

Projection Mercator Transverse Modifiée,
fuseau 5. Système de référence géodésique:
Datum Nord-Américain 1983 (NAD83)

Réalisation:
Christine Roussy, aménagiste adjointe
Chandler, 10 janvier 2007

S.A.D.R. / 7-31




Zone d'érosion

Sainte-Thérèse-de-Gaspé
Carte 30













1:7500



70 0 70 140 Mètres



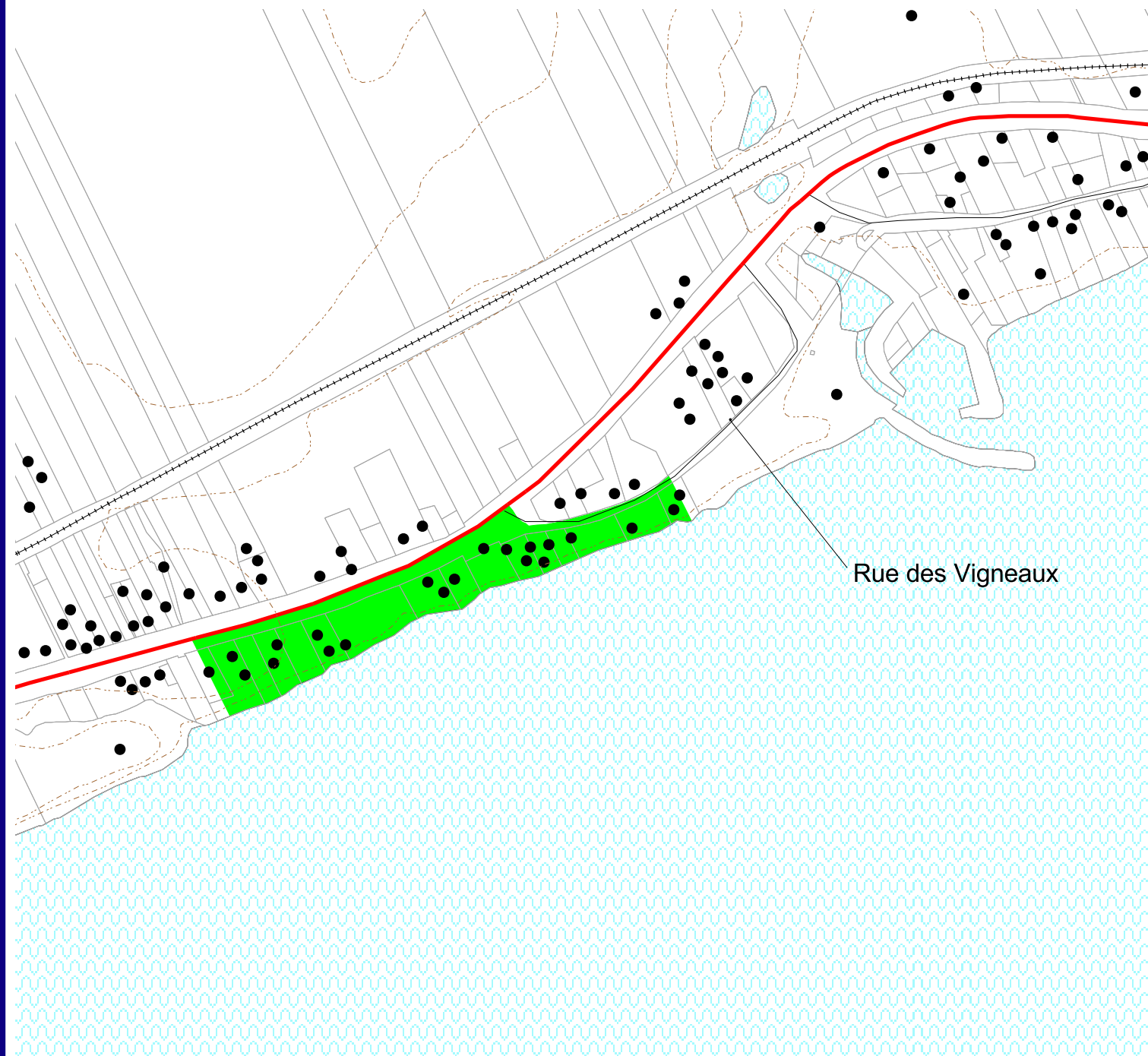
Légende

-  Courbe de niveau (10 mètres)
-  Route 132 et chemin de fer
-  Chemin de fer
-  Route nationale 132
-  Route secondaire
-  Bâtiment
-  Unité d'évaluation
- Hydrographie**
-  Baie des Chaleurs
-  Cours d'eau
-  Ile
-  Lac
-  Zone d'érosion

Projection Mercator Transverse Modifiée,
fuseau 5. Système de référence géodésique:
Datum Nord-Américain 1983 (NAD83)

Réalisation:
Christine Roussy, aménagiste adjointe
Chandler, 10 janvier 2007

S.A.D.R. / 7-33




Zone d'érosion

Saint-Georges-de-Malbaie
(Percé)
Carte 31












1:10000



90 0 90 180 Mètres



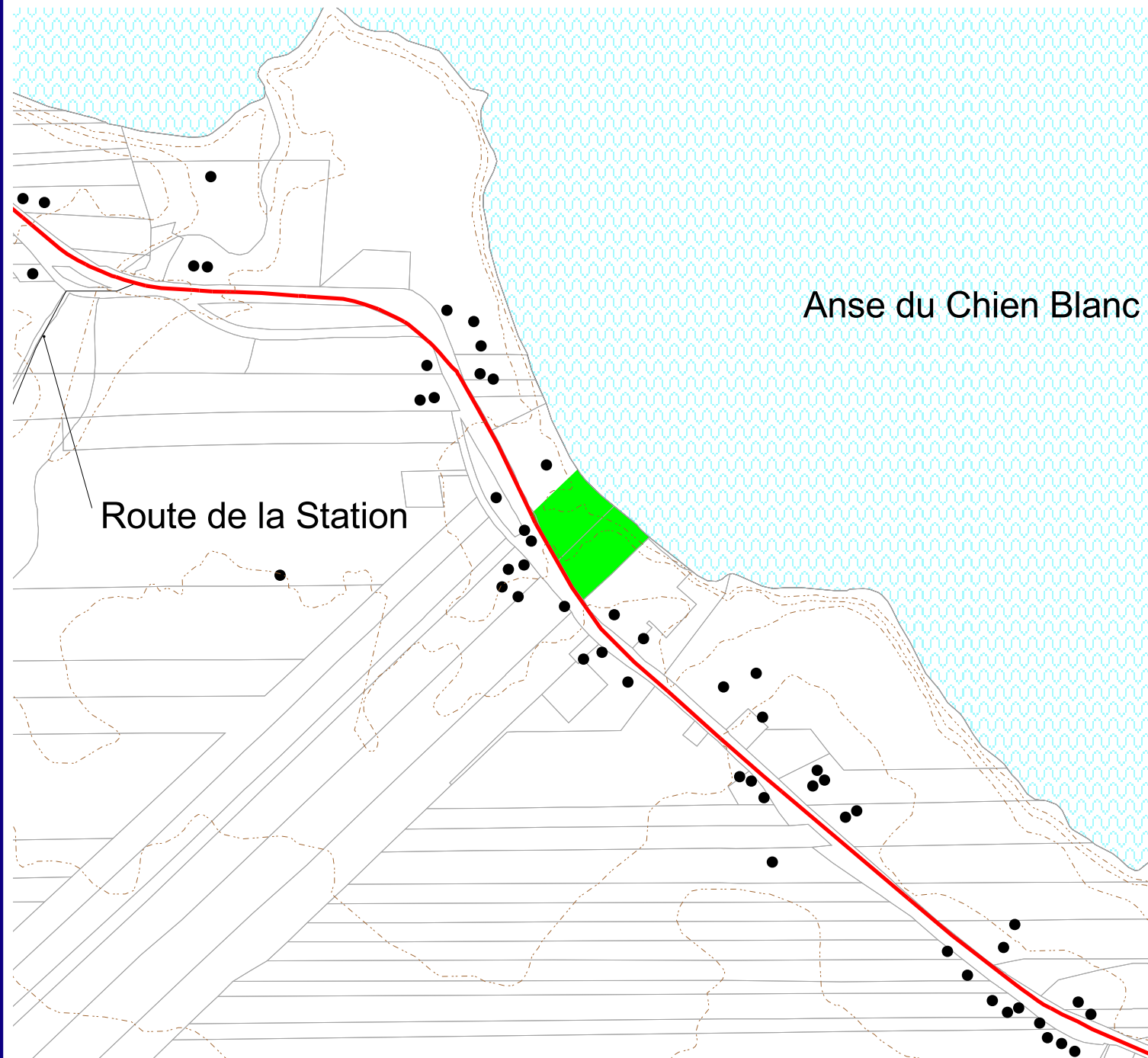
Légende

-  Courbe de niveau (10 mètres)
-  Route 132 et chemin de fer
-  Chemin de fer
-  Route nationale 132
-  Bâtiment
-  Unité d'évaluation
- Hydrographie**
-  Baie des Chaleurs
-  Cours d'eau
-  Ile
-  Lac
-  Zone d'érosion

Projection Mercator Transverse Modifiée,
fuseau 5. Système de référence géodésique:
Datum Nord-Américain 1983 (NAD83)

Réalisation:
Christine Roussy, aménagiste adjointe
Chandler, 10 janvier 2007






S.A.D.R. / 7-35






Cartographie des type de côtes pour la MRC de Roché-Percé

Légendes

- *Types de côtes*

	Types de côtes	Marge de recul (mètres)
	Côte à falaise meuble	35 m
	Côte rocheuse	30 m
	Côte à flèche littorale	Ensemble de la surface de la flèche délimitée par la ligne de côte ou 40 m
	Côte à marais maritime	Ensemble de la surface du marais + 35 m derrière
	Côte à terrasse de plage	40 m

- *Réseau routier*

	Autoroute
	Route
	Rue

- *Hydrographie*

	Cours d'eau
--	-------------

- *Métadonnées :*

- Surface de référence géodésique Ellipsoïde GRS 80
- Système de référence géodésique NAD 83 compatible avec le système mondial WGS 84
- Projection cartographique : Conforme conique de Lambert
 - Méridien central : -68,5°
 - Parallèles standards : 46 ° et 60°
 - Latitude d'origine : 44°

Secteur 1 - MRC Le Rocher-Percé (Percé (secteur Saint-George-de-Malbaie))

Version préliminaire



Secteur 2 - MRC Le Rocher-Percé (Percé (secteur Pointe-Saint-Pierre, Belle-Anse, Barachoi, Bridgeville))

Version préliminaire



Secteur 3 - MRC Le Rocher-Percé (Percé (secteur Coin-du-Baric, Cannes-de-Roches, Ville de Percé))

Version préliminaire



Secteur 4 - MRC Le Rocher-Percé (Percé (secteur Ville de Percé, Val-d'Espoir))

Version préliminaire



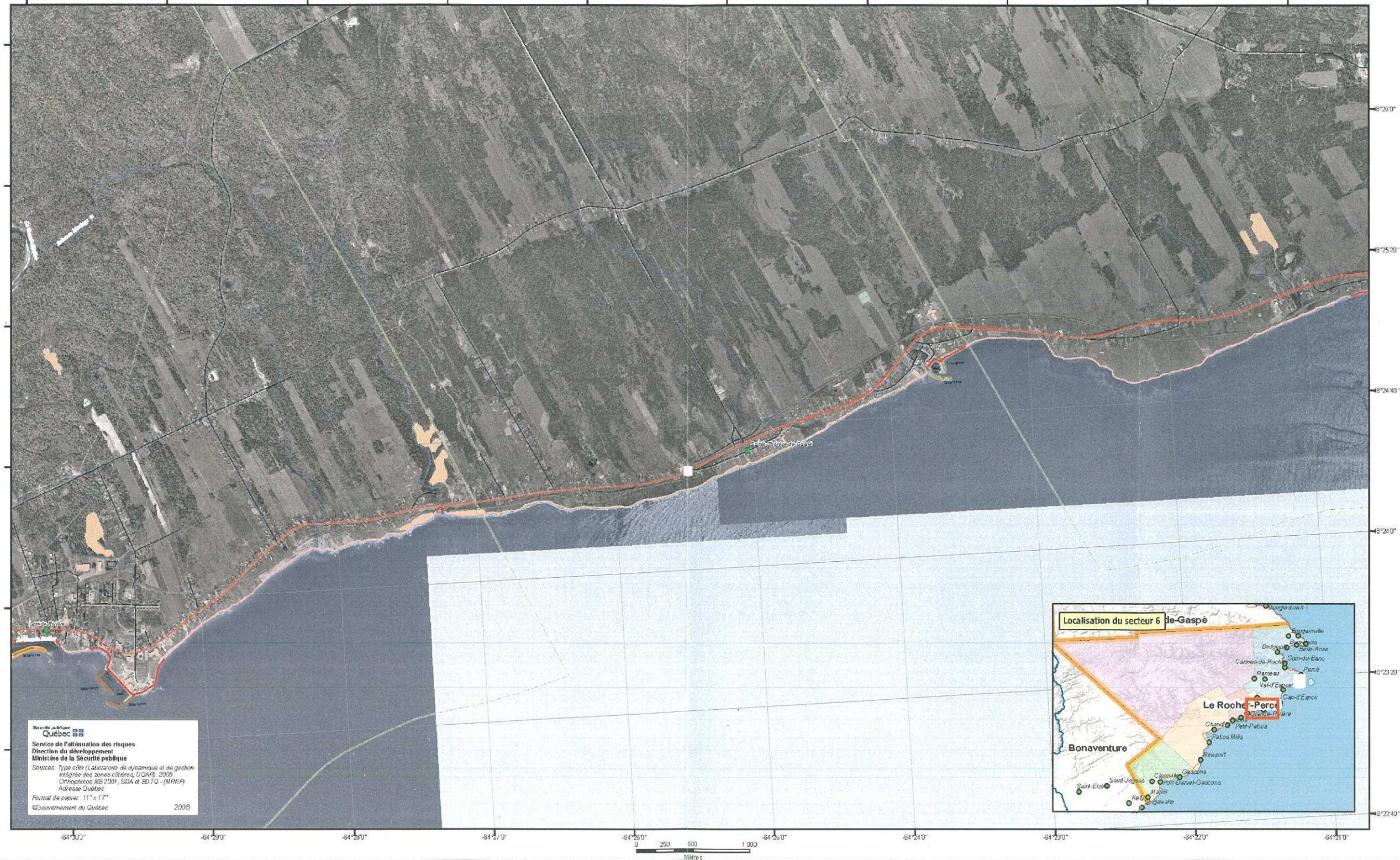
Secteur 5 - MRC Le Rocher-Percé (Percé (secteur L'Anse-à-Beaufils, Cap D'Espoir))

Version préliminaire



Secteur 6 - MRC Le Rocher-Percé (Sainte-Thérèse-de-Gaspé, Grande-Rivière)

Version préliminaire



Secteur 7 - MRC Le Rocher-Percé (Grande-Rivière (secteur Ville de Grande-Rivière, Petite-Rivière-Ouest), Chandler (secteur Pabos))

Version préliminaire



Secteur 8 - MRC Le Rocher-Percé (Chandler (secteur Chandler, Pabos Mills))

Version préliminaire



Service de l'atténuation des risques
Direction du développement
Ministère de la Sécurité publique
Sources: Type côte (Laboratoire de dynamique et de gestion
intégrée des zones côtières, UQAR), 2009
Orthophotos NB 2001, SDA et BDTQ (MRNF)
Adresse Québec
Format de papier: 11 x 17"
© Gouvernement du Québec 2009

Secteur 9 - MRC Le Rocher-Percé (Chandler (secteur Pabos Mills, Newport))

Version préliminaire



Service de l'atténuation des risques
Direction du développement
Ministère de la Sécurité publique
Sources: Type c88 (Laboratoire de dynamique et de gestion
intégrée des zones côtières, UQAR, 2005)
Orthophotos NS 2001, SDA et EDTQ - (MRM/P)
Adresse Québec
Format de papier: 11" x 17"
© Gouvernement du Québec 2008

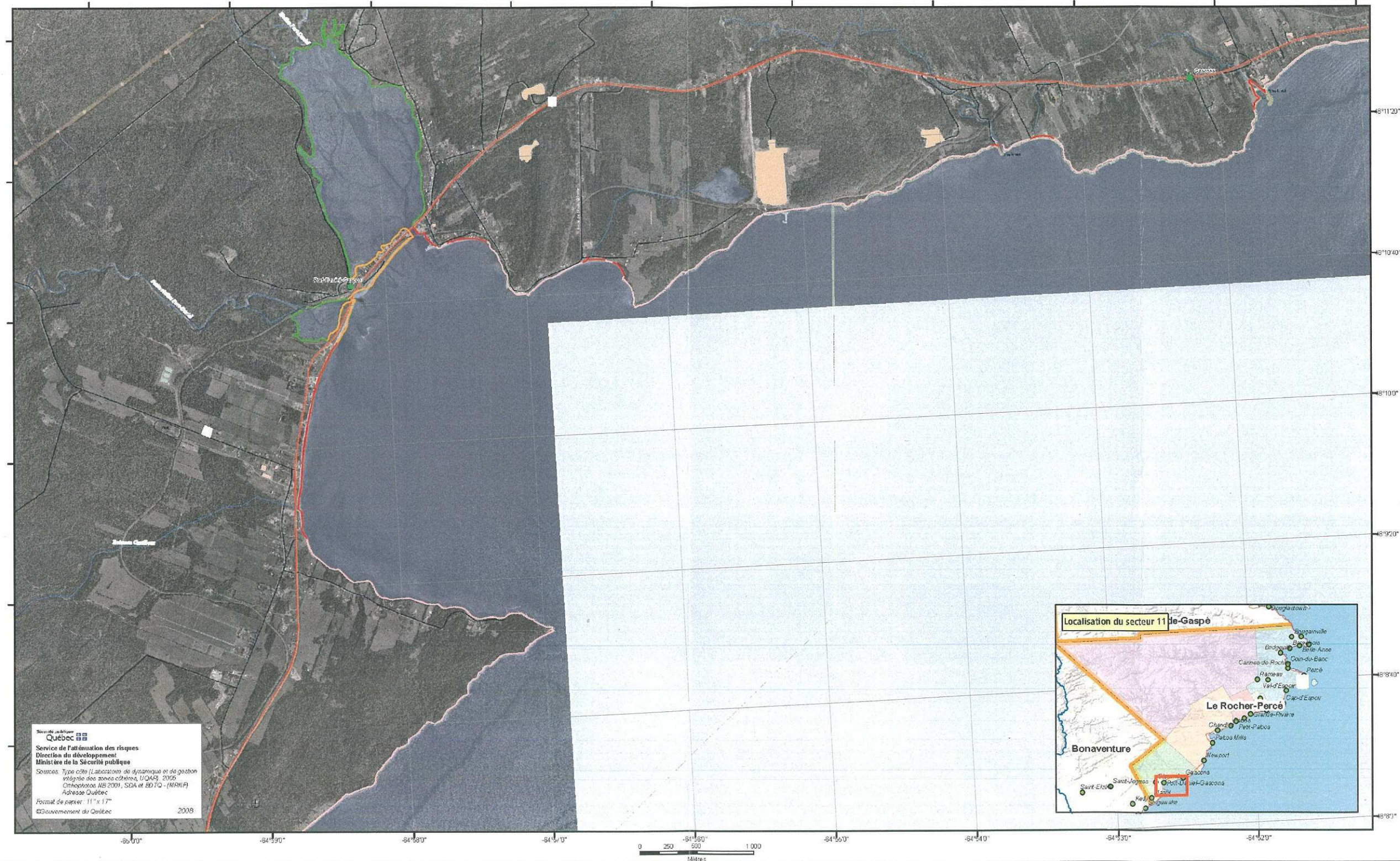
Secteur 10 - MRC Le Rocher-Percé (Port-Daniel - Gascons (secteur Newport, Gascons))

Version préliminaire



Secteur 11 - MRC Le Rocher-Percé (Port-Daniel - Gascons)

Version préliminaire



Secteur 12 - MRC Le Rocher-Percé (Port-Daniel - Gascons)

Version préliminaire



Service de l'assurance
Québec
Service de l'atténuation des risques
Direction du développement
Ministère de la Sécurité publique
Sources: Typo cote (Laboratoire de dynamique et de gestion
intégrée des zones côtières, UQAR, 2005
Orthophotocarte NB 2001, SDA et BD7Q - (MRNF)
Adresse Québec
Format de papier: 11" x 17"
© Gouvernement du Québec 2008

Contraintes anthropiques

Port-Daniel-Gascons Carte 44

1:60000



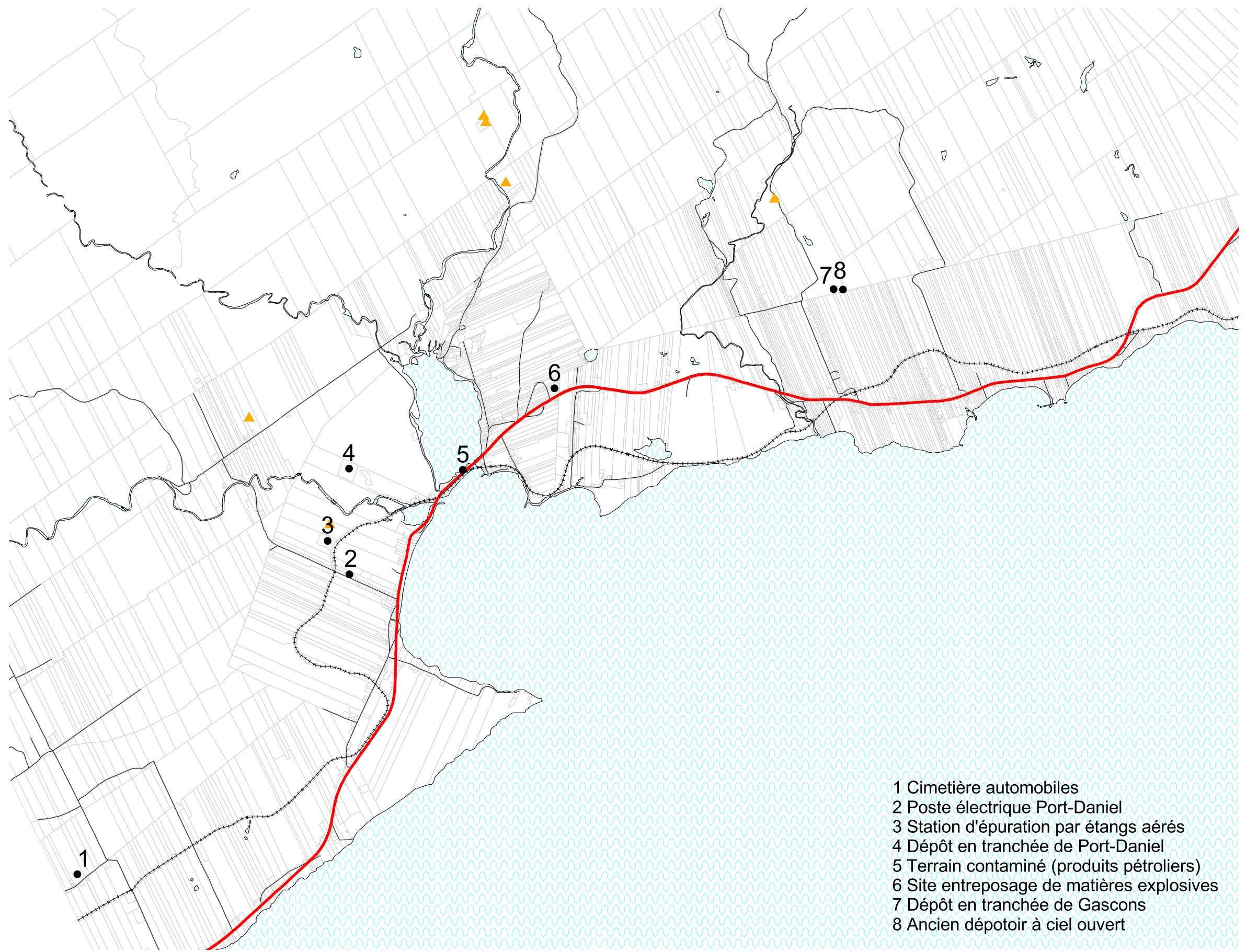
600 0 600 1200 Mètres



Légende

- Contraintes anthropiques
- Carrières
- ✕ Sablières
- ▲ Route 132 et chemin de fer
- ⚡ Chemin de fer
- ▬ Route nationale 132
- Hydrographie
- ▬ Baie des Chaleurs
- ▬ Cours d'eau
- ▬ Ile
- ▬ Lac

- 1 Cimetière automobiles
- 2 Poste électrique Port-Daniel
- 3 Station d'épuration par étangs aérés
- 4 Dépôt en tranchée de Port-Daniel
- 5 Terrain contaminé (produits pétroliers)
- 6 Site entreposage de matières explosives
- 7 Dépôt en tranchée de Gascons
- 8 Ancien dépotoir à ciel ouvert



Contraintes anthropiques

Chandler (Newport-Pabos Mills)
Carte 45

1:40000



600 0 600 1200 Mètres



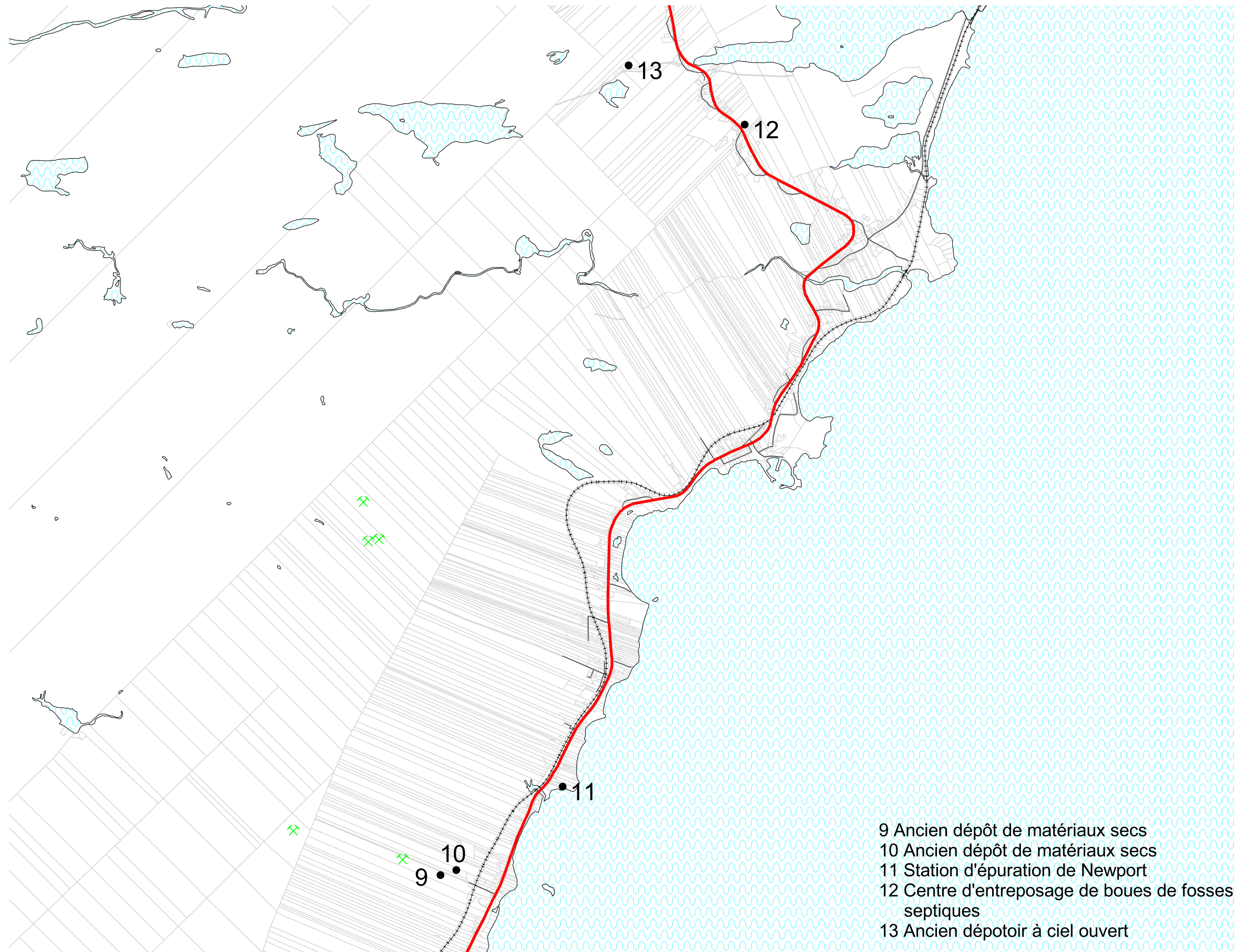
Légende

- Contraintes anthropiques
- Carrières
- ✕ Sablières
- ▲ Route 132 et chemin de fer
- ⚡ Chemin de fer
- ▬ Route nationale 132
- Hydrographie
- ▨ Baie des Chaleurs
- ▧ Cours d'eau
- ▩ Ile
- ▦ Lac

Projection Mercator Transverse Modifiée,
fuseau 5. Système de référence géodésique:
Datum Nord-Américain 1983 (NAD83)

Réalisation:
Christine Roussy, aménagiste adjointe
Chandler, 11 janvier 2007

S.A.D.R. / 7-81



- 9 Ancien dépôt de matériaux secs
- 10 Ancien dépôt de matériaux secs
- 11 Station d'épuration de Newport
- 12 Centre d'entreposage de boues de fosses septiques
- 13 Ancien dépotoir à ciel ouvert

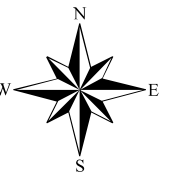


MRC DU
ROCHER-PERCÉ

Contraintes anthropiques

Chandler
Carte 46.2-2018

1:30 000



Légende

- Contraintes anthropiques
- ▲ Sablières
- ⌵ Carrières

Route et chemin de fer

- +++++ Chemin de fer
- Route secondaires
- Route nationale 132

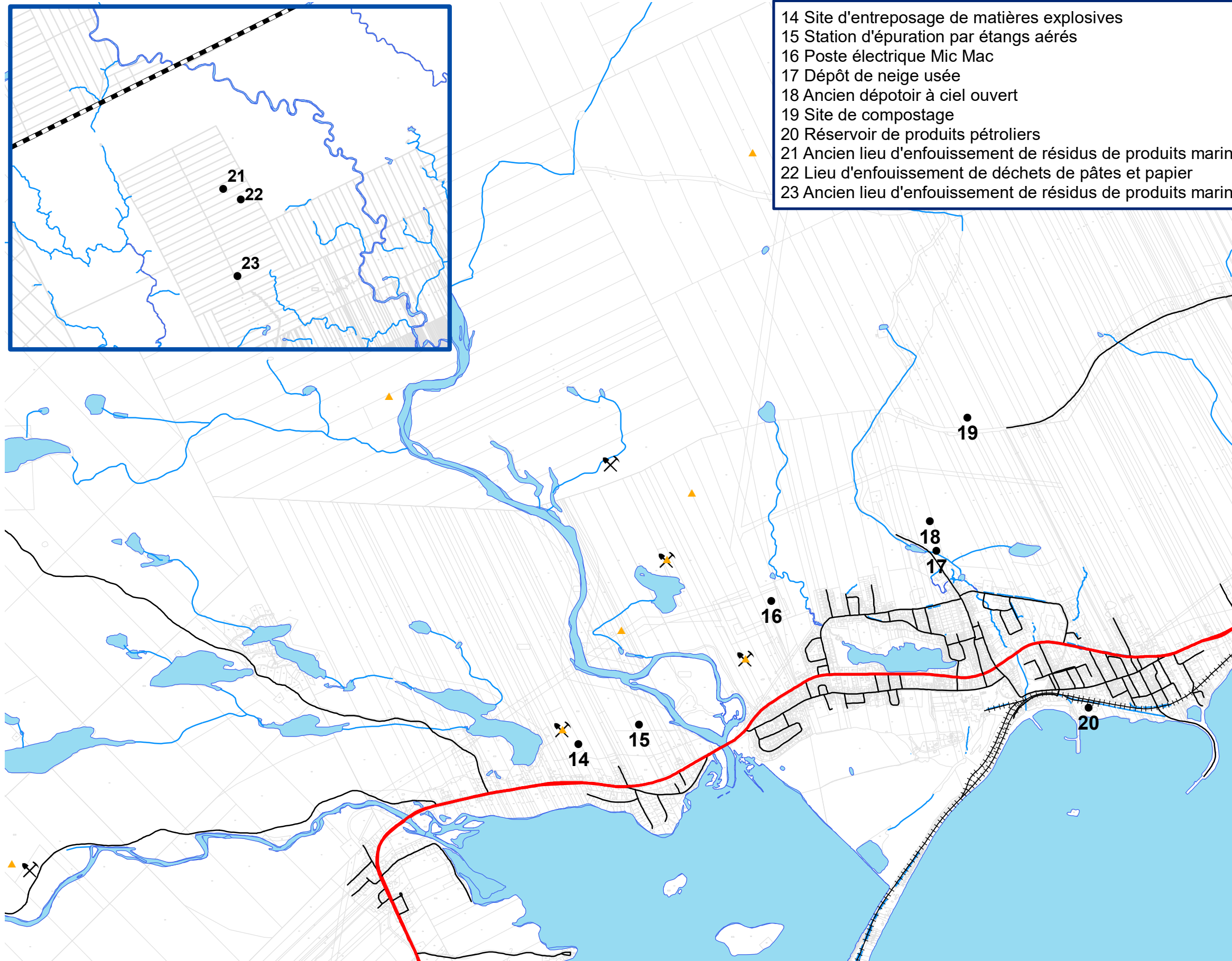
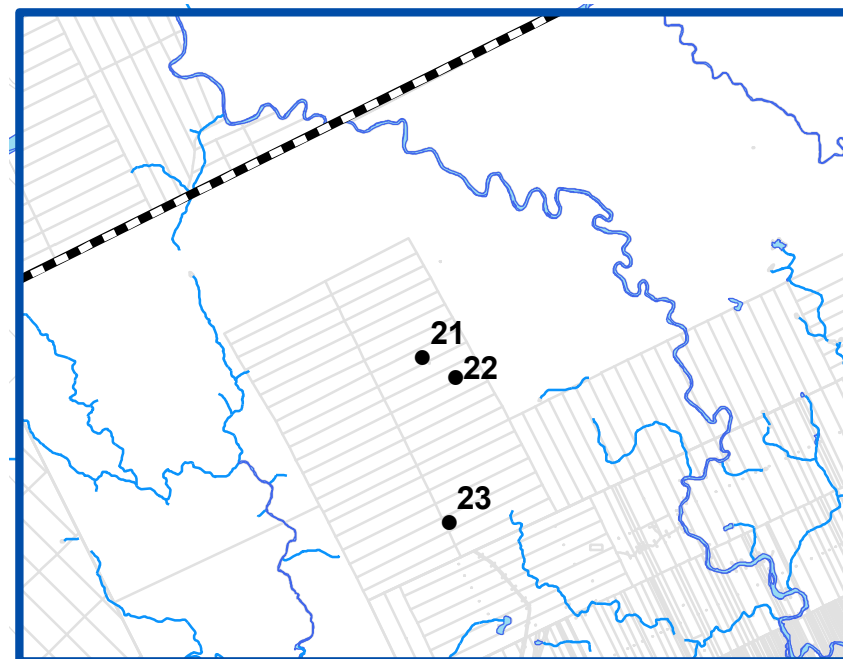
Hydrographie

- Cours d'eau
- Baie des Chaleurs
- Lac

Projection Mercator Transverse Modifiée,
fuseau 5. Système de référence géodésique:
Datum Nord-Américain 1983 (NAD83)

Réalisation:
Louis Babin, aménagiste adjoint
Chandler, 30 août 2018

- 14 Site d'entreposage de matières explosives
- 15 Station d'épuration par étangs aérés
- 16 Poste électrique Mic Mac
- 17 Dépôt de neige usée
- 18 Ancien dépotoir à ciel ouvert
- 19 Site de compostage
- 20 Réservoir de produits pétroliers
- 21 Ancien lieu d'enfouissement de résidus de produits marins
- 22 Lieu d'enfouissement de déchets de pâtes et papier
- 23 Ancien lieu d'enfouissement de résidus de produits marins



Contraintes anthropiques

Chandler (Pabos-Saint-François)
Carte 47

1:15000



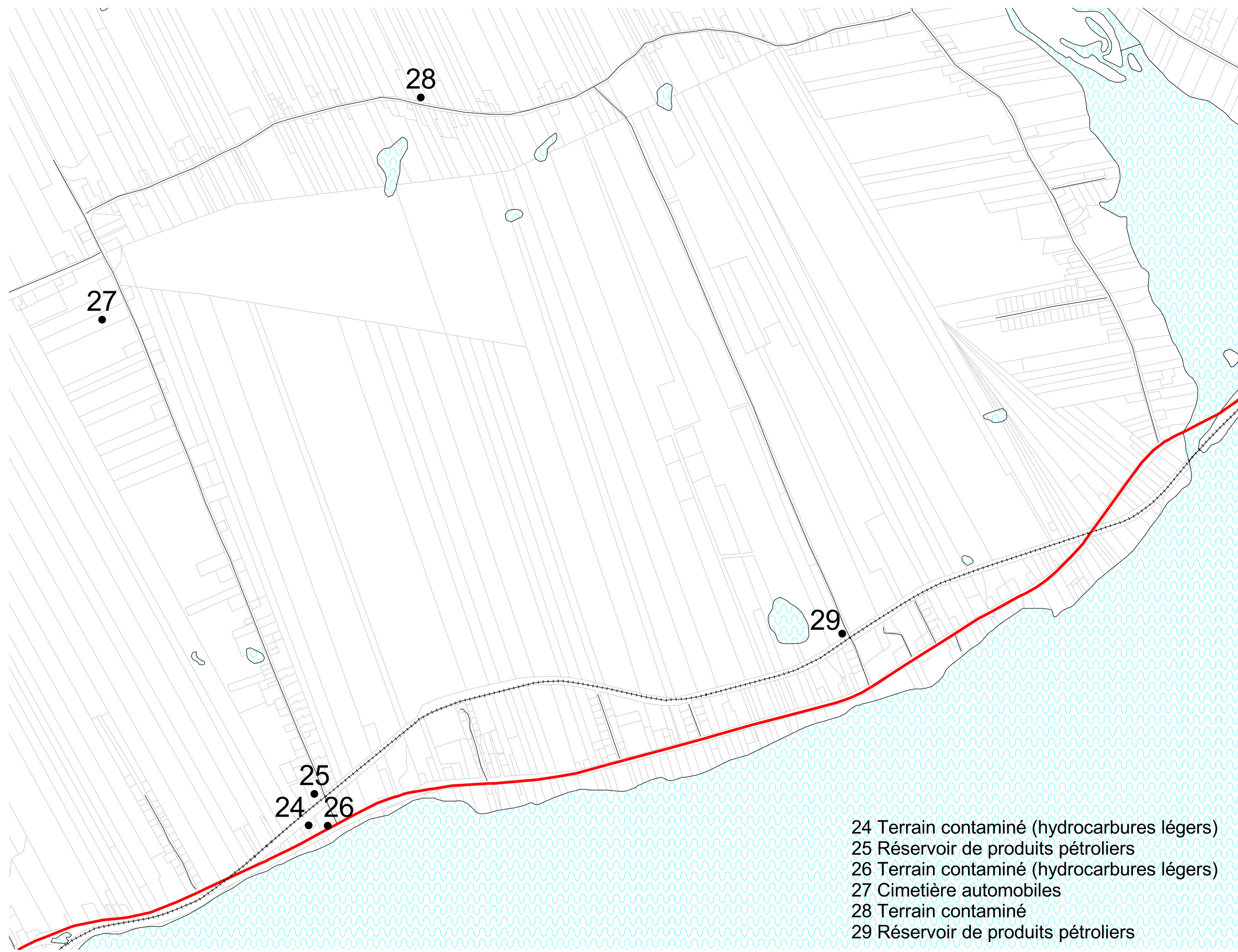
Légende

- Contraintes anthropiques
- Carrières
- ✕ Sablières
- ▲ Route 132 et chemin de fer
- ⚡ Chemin de fer
- ⚡ Route nationale 132
- Hydrographie
- ▨ Baie des Chaleurs
- ▨ Cours d'eau
- ▨ Ile
- ▨ Lac

Projection Mercator Transverse Modifiée,
fuseau 5. Système de référence géodésique:
Datum Nord-Américain 1983 (NAD83)

Réalisation:
Christine Roussy, aménagiste adjointe
Chandler, 11 janvier 2007

S.A.D.R. / 7-85



- 24 Terrain contaminé (hydrocarbures légers)
- 25 Réservoir de produits pétroliers
- 26 Terrain contaminé (hydrocarbures légers)
- 27 Cimetière automobiles
- 28 Terrain contaminé
- 29 Réservoir de produits pétroliers

Contraintes anthropiques

Grande-Rivière Ouest Carte 48

1:20000



300 0 300 600 Mètres



Légende

- Contraintes anthropiques
- Carrières
- Sablères
- ▲ Route 132 et chemin de fer
- ⚡ Chemin de fer
- ▬ Route nationale 132
- ▬ Route secondaire
- Hydrographie
- ▨ Baie des Chaleurs
- ▨ Cours d'eau
- ▨ Ile
- ▨ Lac
- ▬ Limite municipale

Projection Mercator Transverse Modifiée,
fuseau 5. Système de référence géodésique:
Datum Nord-Américain 1983 (NAD83)

Réalisation:
Christine Roussy, aménagiste adjointe
Chandler, 11 janvier 2007

S.A.D.R. / 7-87



- 30 Dépôt de pneus usés
- 31 Lieu d'enfouissement sanitaire
- 32 Scierie
- 33 Scierie
- 34 Centre de tri
- 35 Station d'épuration par étangs aérés

Contraintes anthropiques

Grande-Rivière Carte 49



1:15000

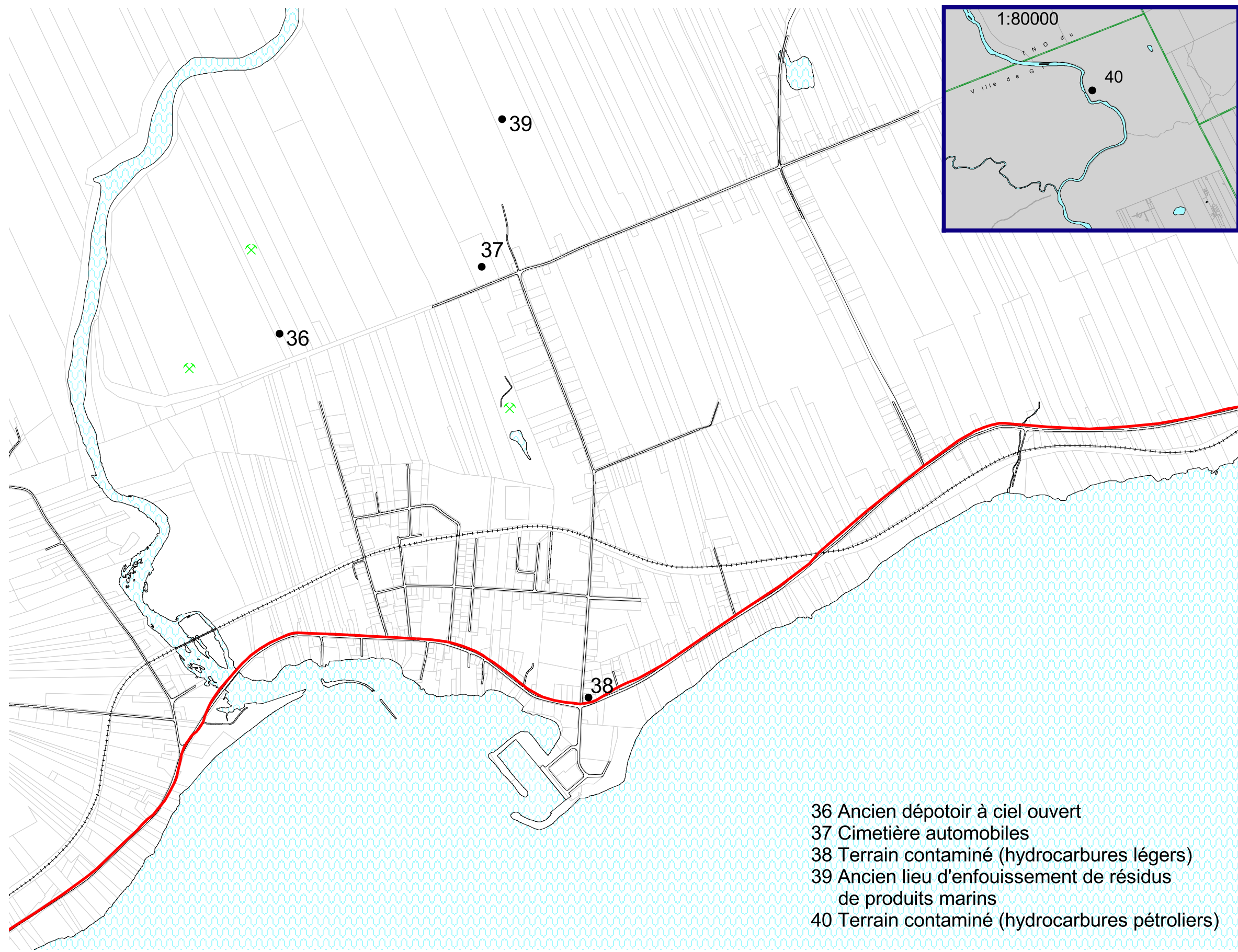
200 0 200 400 Mètres



Légende

- Contraintes anthropiques
- Carrières
- ✕ Sablières
- ▲ Route 132 et chemin de fer
- ⚡ Chemin de fer
- ⚡ Route nationale 132
- ⚡ Route secondaire
- Hydrographie
- ⊞ Baie des Chaleurs
- ⊞ Cours d'eau
- ⊞ Ile
- ⊞ Lac
- ↗ Limite municipale

- 36 Ancien dépotoir à ciel ouvert
- 37 Cimetière automobiles
- 38 Terrain contaminé (hydrocarbures légers)
- 39 Ancien lieu d'enfouissement de résidus de produits marins
- 40 Terrain contaminé (hydrocarbures pétroliers)



Contraintes anthropiques

Sainte-Thérèse-de-Gaspé
Carte 50

1:20000



300 0 300 600 Mètres



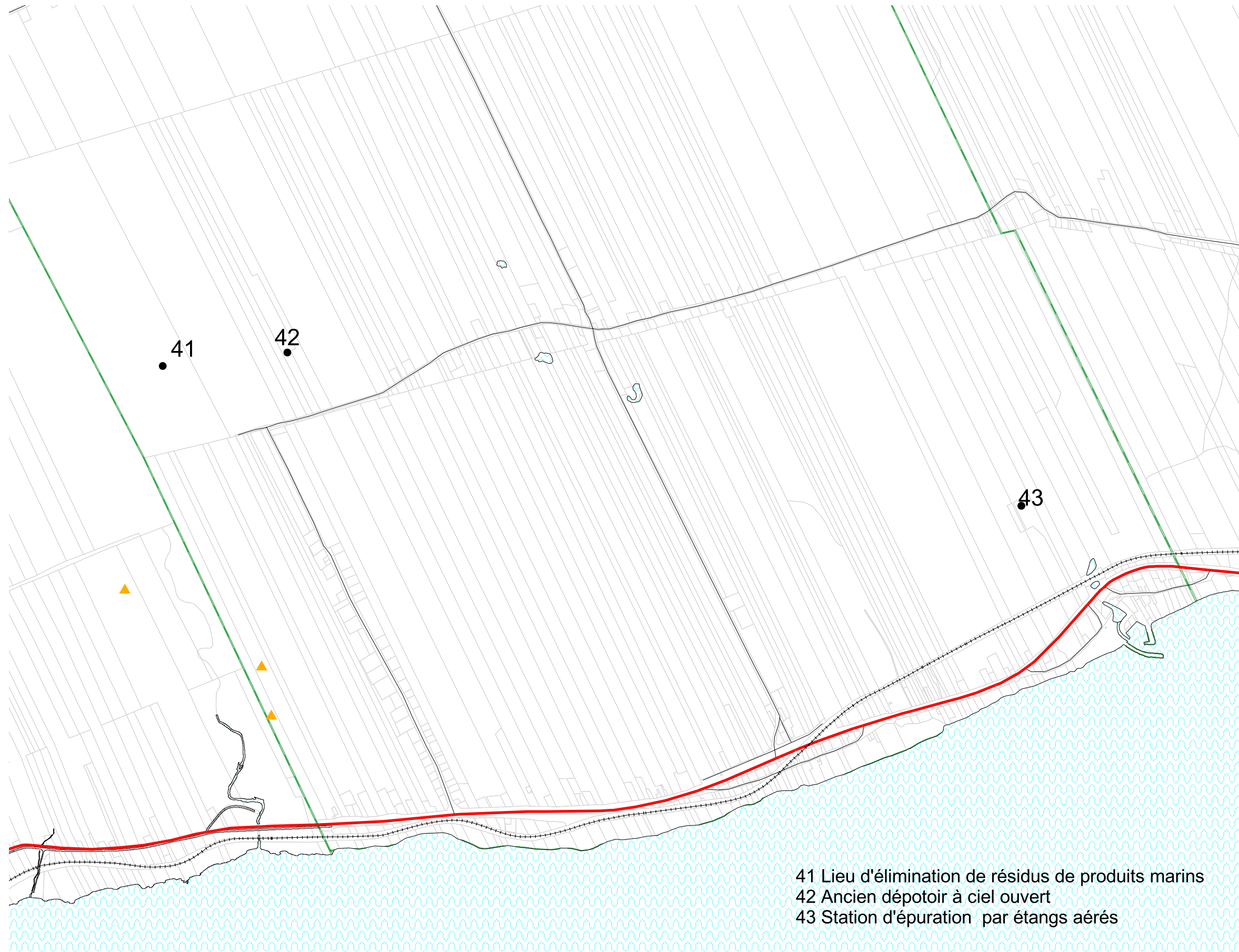
Légende

- Contraintes anthropiques
- Carrières
- Sablères
- ▲ Route 132 et chemin de fer
- ⚓ Chemin de fer
- ▬ Route nationale 132
- ▬ Route secondaire
- Hydrographie
- ▬ Baie des Chaleurs
- ▬ Cours d'eau
- ▬ Ile
- ▬ Lac
- ▬ Limite municipale

Projection Mercator Transverse Modifiée,
fuseau 5. Système de référence géodésique:
Datum Nord-Américain 1983 (NAD83)

Réalisation:
Christine Roussy, aménagiste adjointe
Chandler, 11 janvier 2007

S.A.D.R. / 7-91



41 Lieu d'élimination de résidus de produits marins
42 Ancien dépotoir à ciel ouvert
43 Station d'épuration par étangs aérés

Contraintes anthropiques

Percé (Cap-d'Espoir)
Carte 51

1:30000



600 0 600 1200 Mètres



Légende

- Contraintes anthropiques
- Carrières
- ⊗ Sablières
- ▲
- Route 132 et chemin de fer
- ⚡ Chemin de fer
- ⚡ Route nationale 132
- ⚡ Route secondaire
- Hydrographie
- ⊡ Baie des Chaleurs
- ⊡ Cours d'eau
- ⊡ Ile
- ⊡ Lac

Projection Mercator Transverse Modifiée,
fuseau 5. Système de référence géodésique:
Datum Nord-Américain 1983 (NAD83)

Réalisation:
Christine Roussy, aménagiste adjointe
Chandler, 11 janvier 2007

S.A.D.R. / 7-93



44 Station d'épuration par étangs à rétention réduite
45 Terrain contaminé (produits pétroliers) Percé

Contraintes anthropiques

Percé (Percé et Val-d'Espoir)
Carte 52

1:40000



600 0 600 1200 Mètres



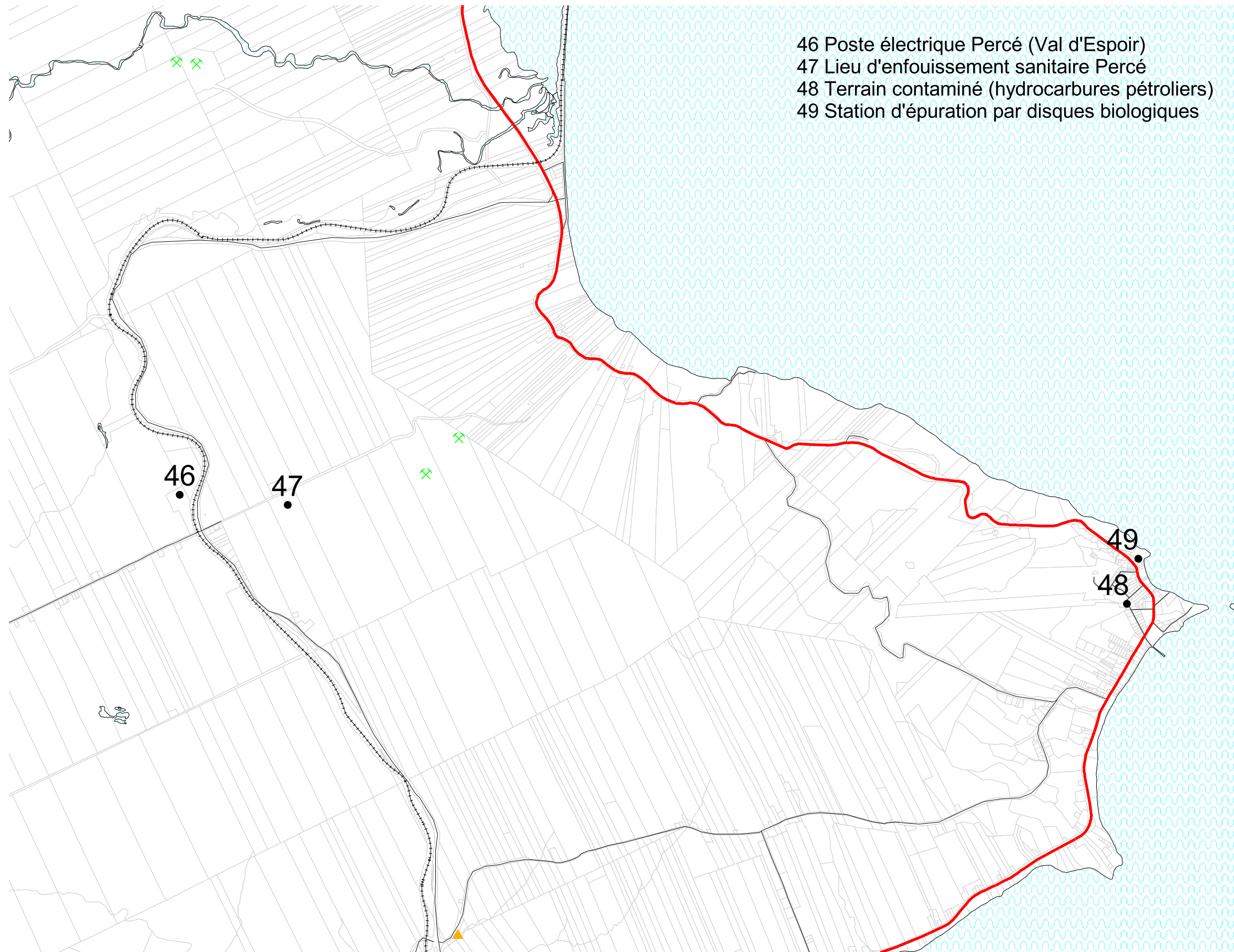
Légende

- Contraintes anthropiques
- Carrières
- ✕ Sablières
- ▲ Route 132 et chemin de fer
- Chemin de fer
- Route nationale 132
- Route secondaire
- Hydrographie
- Baie des Chaleurs
- Cours d'eau
- Ile
- Lac

Projection Mercator Transverse Modifiée,
fuseau 5. Système de référence géodésique:
Datum Nord-Américain 1983 (NAD83)

Réalisation:
Christine Roussy, aménagiste adjointe
Chandler, 11 janvier 2007

S.A.D.R. / 7-95



46 Poste électrique Percé (Val d'Espoir)
47 Lieu d'enfouissement sanitaire Percé
48 Terrain contaminé (hydrocarbures pétroliers)
49 Station d'épuration par disques biologiques

Contraintes anthropiques

Percé (Barachois)
Carte 53

1:20000



400 0 400 800 Mètres



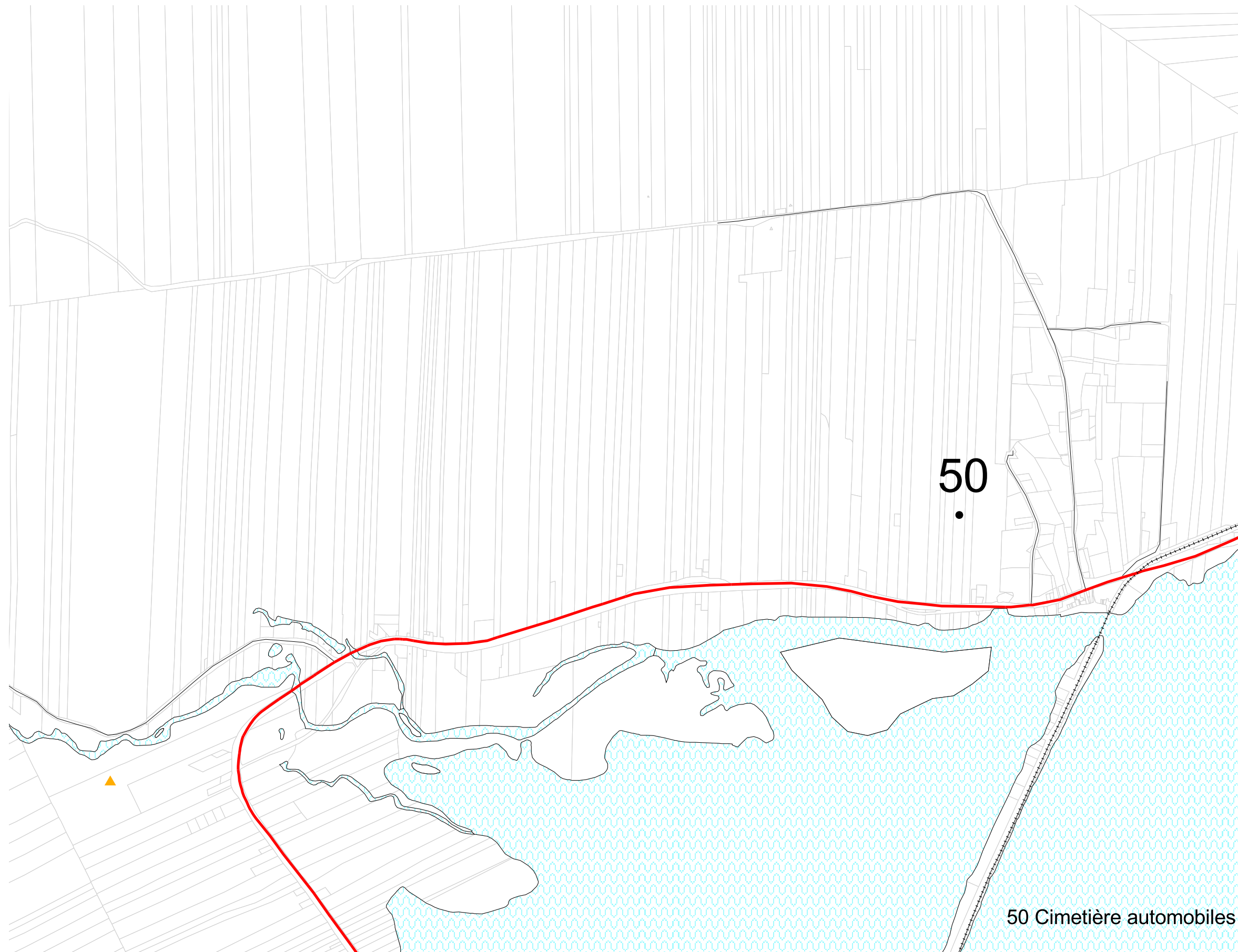
Légende

- Contraintes anthropiques
- Carrières
- ✕ Sablières
- ▲
- Route 132 et chemin de fer
- ⚡ Chemin de fer
- ↗ Route nationale 132
- ↘ Route secondaire
- Hydrographie
- ▨ Baie des Chaleurs
- ▧ Cours d'eau
- ▭ Ile
- ▩ Lac

Projection Mercator Transverse Modifiée,
fuseau 5. Système de référence géodésique:
Datum Nord-Américain 1983 (NAD83)

Réalisation:
Christine Roussy, aménagiste adjointe
Chandler, 11 janvier 2007

S.A.D.R. / 7-97



Territoires d'intérêt

Port-Daniel (Port-Daniel-Gascons)
Carte 54

1:35000



300 0 300 600 Mètres



Légende

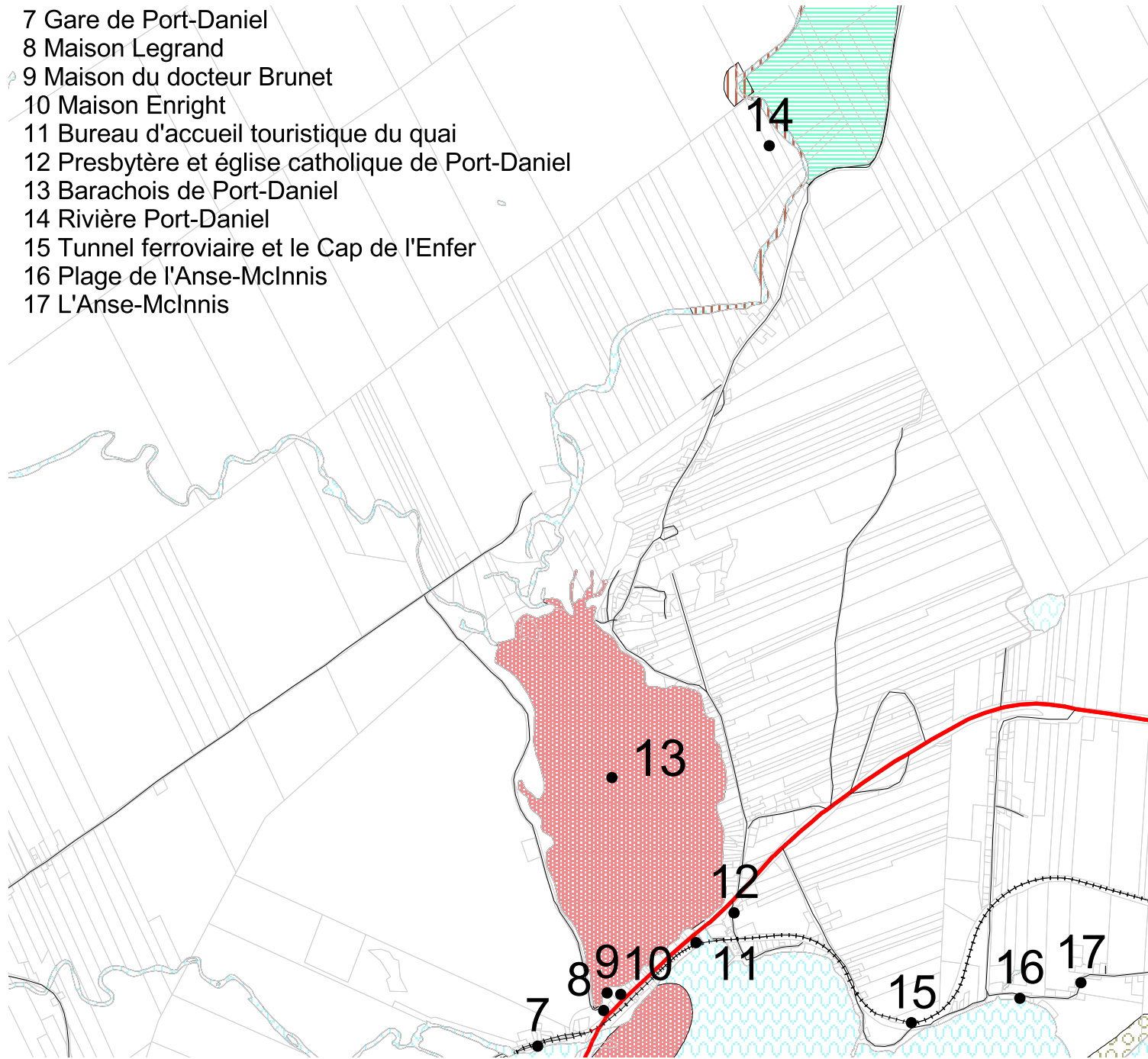
- Territoires d'intérêt
- Route 132 et chemin de fer
- Chemin de fer
- Route nationale 132
- Territoires fauniques
- ▨ Réserve faunique
- ▨ Zec de chasse et de pêche
- ▨ Zec de pêche au saumon
- Habitats fauniques
- ▨ Aire de confinement du cerf de Virginie
- ▨ Aire de concentration d'oiseaux aquatiques
- ▨ Héronnière
- ▨ Colonie d'oiseaux en falaise
- Hydrographie
- ▨ Baie des Chaleurs
- ▨ Cours d'eau
- ▨ Ile
- ▨ Lac

- 1 Ensemble agricole Anderson
- 2 Église anglicane St. James
- 3 La Pointe du Sud-Ouest
- 4 Église St. Andrew's (United church)
- 5 Magasin général de Port-Daniel
- 6 Forge McInnes

Projection Mercator Transverse Modifiée,
fuseau 5. Système de référence géodésique:
Datum Nord-Américain 1983 (NAD83)

Réalisation:
Christine Roussy, aménagiste adjointe
Chandler, 10 janvier 2007

- 7 Gare de Port-Daniel
- 8 Maison Legrand
- 9 Maison du docteur Brunet
- 10 Maison Enright
- 11 Bureau d'accueil touristique du quai
- 12 Presbytère et église catholique de Port-Daniel
- 13 Barachois de Port-Daniel
- 14 Rivière Port-Daniel
- 15 Tunnel ferroviaire et le Cap de l'Enfer
- 16 Plage de l'Anse-McInnis
- 17 L'Anse-McInnis



Territoires d'intérêt

Port-Daniel (Port-Daniel-Gascons)
Carte 55

1:30000



300 0 300 600 Mètres

Légende

- Territoires d'intérêt
- Route 132 et chemin de fer
- Chemin de fer
- Route nationale 132
- Territoires fauniques
- Réserve faunique
- Zec de chasse et de pêche
- Zec de pêche au saumon
- Habitats fauniques
- Aire de confinement du cerf de Virginie
- Aire de concentration d'oiseaux aquatiques
- Héronnière
- Colonie d'oiseaux en falaise
- Hydrographie
- Baie des Chaleurs
- Cours d'eau
- Ile
- Lac

Projection Mercator Transverse Modifiée,
fuseau 5. Système de référence géodésique:
Datum Nord-Américain 1983 (NAD83)

Réalisation:
Christine Roussy, aménagiste adjointe
Chandler, 10 janvier 2007

Territoires d'intérêt

Gascons (Port-Daniel-Gascons)
Carte 56

1:50000



500 0 500 1000 Mètres



Légende

- Territoires d'intérêt
- Route 132 et chemin de fer
- Chemin de fer
- Route nationale 132
- Territoires fauniques
- ▨ Réserve faunique
- ▨ Zec de chasse et de pêche
- ▨ Zec de pêche au saumon
- Habitats fauniques
- ▨ Aire de confinement du cerf de Virginie
- ▨ Aire de concentration d'oiseaux aquatiques
- ▨ Héronnière
- ▨ Colonie d'oiseaux en falaise
- Hydrographie
- ▨ Baie des Chaleurs
- ▨ Cours d'eau
- ▨ Ile
- ▨ Lac

Projection Mercator Transverse Modifiée,
fuseau 5. Système de référence géodésique:
Datum Nord-Américain 1983 (NAD83)

Réalisation:
Christine Roussy, aménagiste adjointe
Chandler, 10 janvier 2007



18 Havre de pêche de l'Anse-à-la-Barbe
19 Magasin général de Gascons
20 Église anglicane St. Philips
21 Pointe au Maquereau

Territoires d'intérêt

Newport-Pabos Mills (Chandler)
Carte 57

1:50000



500 0 500 1000 Mètres

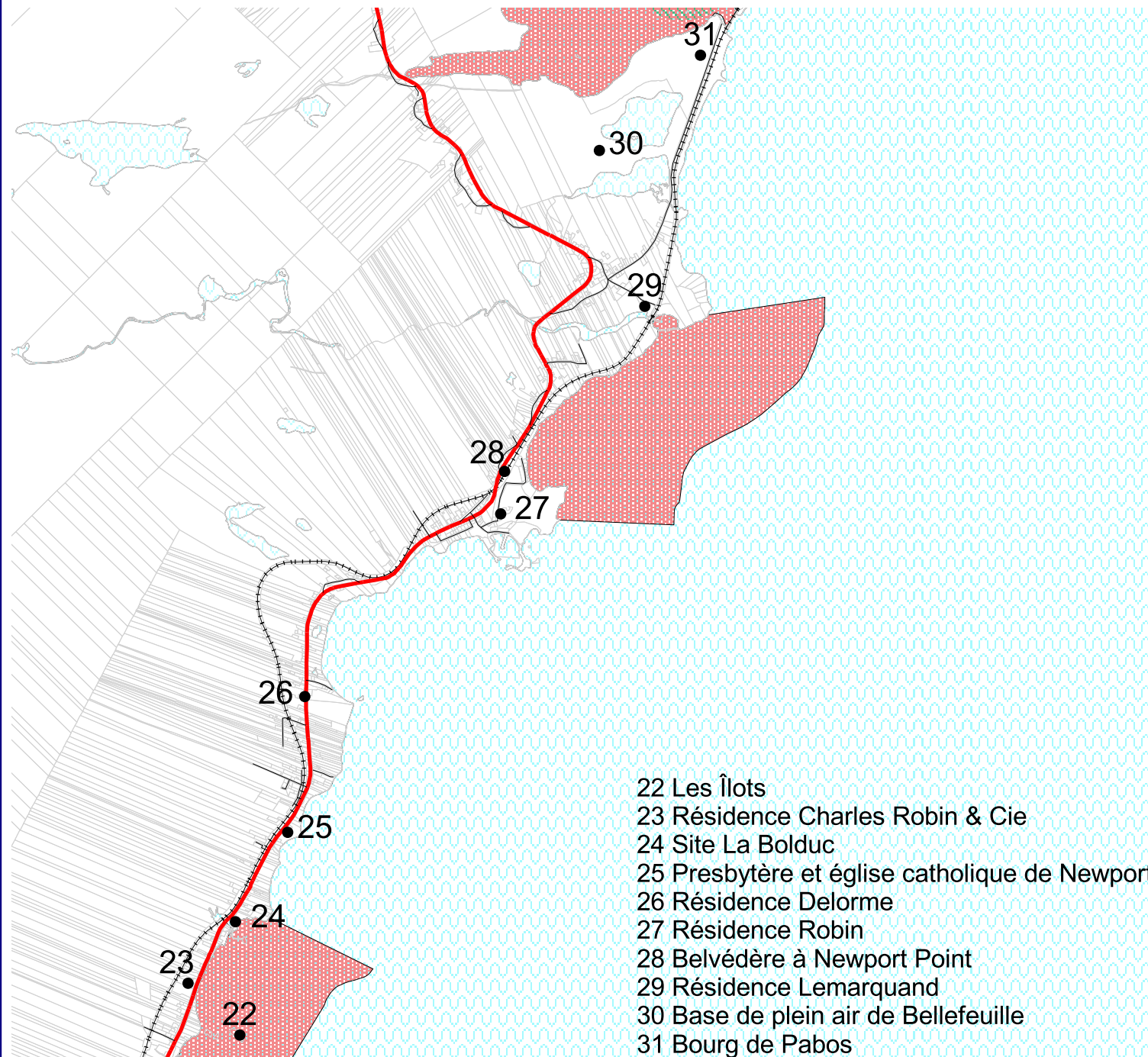


Légende

- Territoires d'intérêt
- Route 132 et chemin de fer
- Chemin de fer
- Route nationale 132
- Territoires fauniques
- Réserve faunique
- Zec de chasse et de pêche
- Zec de pêche au saumon
- Habitats fauniques
- Aire de confinement du cerf de Virginie
- Aire de concentration d'oiseaux aquatiques
- Héronnière
- Colonie d'oiseaux en falaise
- Hydrographie
- Baie des Chaleurs
- Cours d'eau
- Ile
- Lac

Projection Mercator Transverse Modifiée,
fuseau 5. Système de référence géodésique:
Datum Nord-Américain 1983 (NAD83)

Réalisation:
Christine Roussy, aménagiste adjointe
Chandler, 31 janvier 2007



Territoires d'intérêt

Chandler (Chandler)
Carte 58

1:15000



100 0 100 200 Mètres



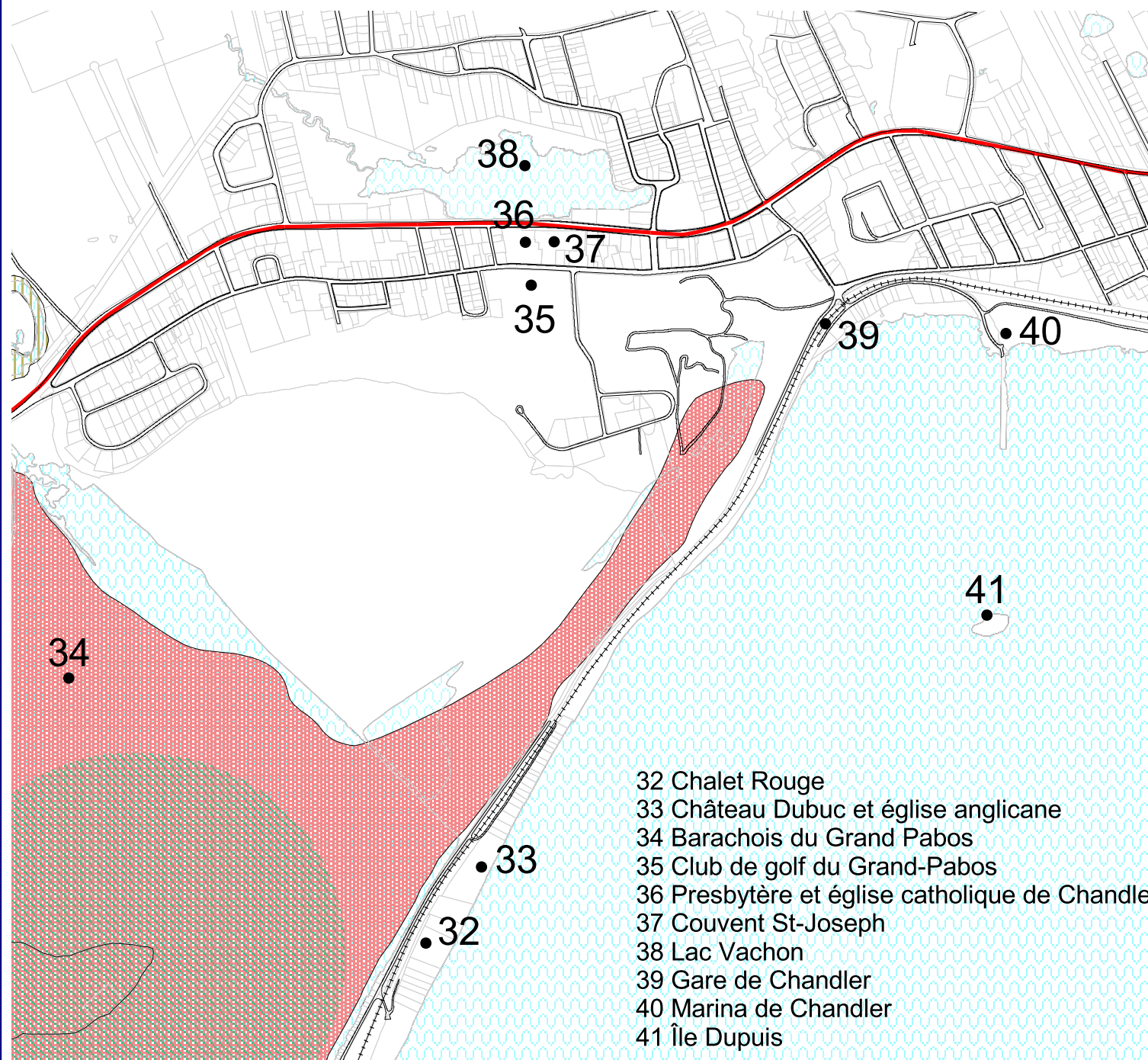
Légende

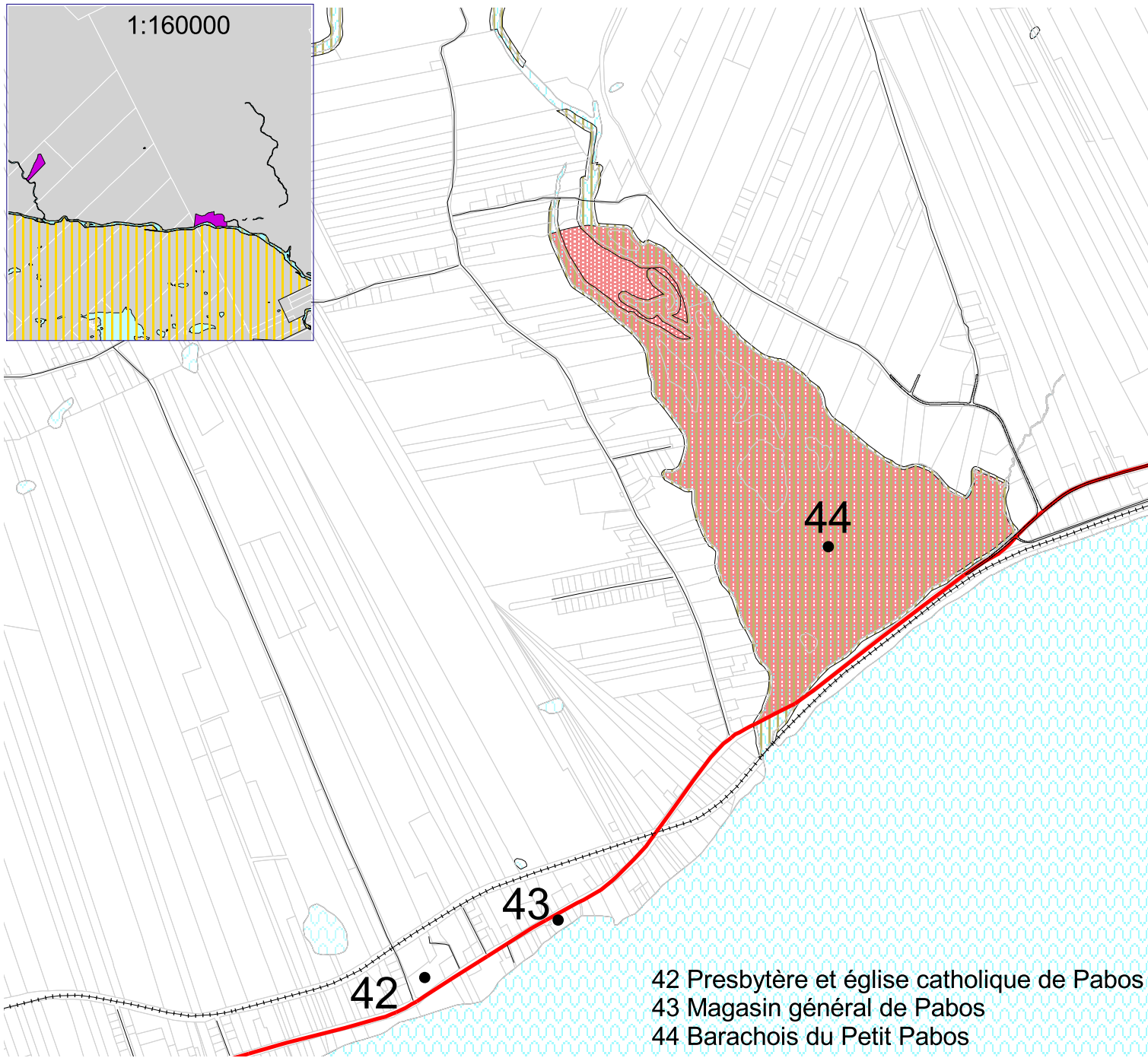
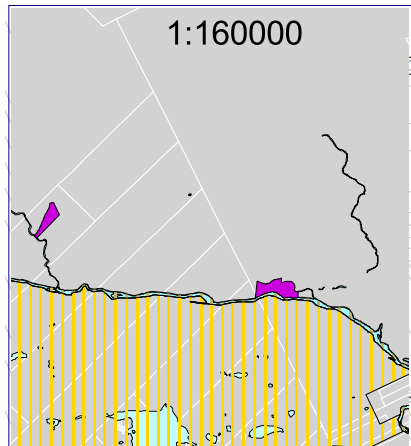
- Territoires d'intérêt
- Route 132 et chemin de fer
- Chemin de fer
- Route nationale 132
- Territoires fauniques
- Réserve faunique
- Zec de chasse et de pêche
- Zec de pêche au saumon
- Habitats fauniques
- Aire de confinement du cerf de Virginie
- Aire de concentration d'oiseaux aquatiques
- Héronnière
- Colonie d'oiseaux en falaise
- Hydrographie
- Baie des Chaleurs
- Cours d'eau
- Ile
- Lac

Projection Mercator Transverse Modifiée,
fuseau 5. Système de référence géodésique:
Datum Nord-Américain 1983 (NAD83)

Réalisation:
Christine Roussy, aménagiste adjointe
Chandler, 31 janvier 2007

S.A.D.R. / 8-31





42 Presbytère et église catholique de Pabos
 43 Magasin général de Pabos
 44 Barchois du Petit Pabos



Territoires d'intérêt

Pabos (Chandler)
 Carte 59

1:20000



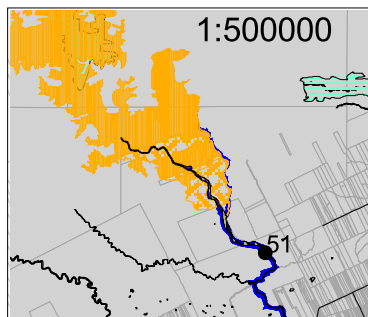
200 0 200 400 Mètres

Légende

- Territoires d'intérêt
- Écosystème forestier exceptionnel
- Route 132 et chemin de fer
- Chemin de fer
- ▲ Route nationale 132
- Territoires fauniques**
- Réserve faunique
- Zec de chasse et de pêche
- Zec de pêche au saumon
- Habitats fauniques**
- Aire de confinement du cerf de Virginie
- Aire de concentration d'oiseaux aquatiques
- Héronnière
- Colonie d'oiseaux en falaise
- Hydrographie**
- Baie des Chaleurs
- Cours d'eau
- Ile
- Lac

Projection Mercator Transverse Modifiée,
 fuseau 5. Système de référence géodésique:
 Datum Nord-Américain 1983 (NAD83)

Réalisation:
 Christine Roussy, aménagiste adjointe
 Chandler, 10 janvier 2007



- 45 Halte routière de Grande-Rivière
- 46 Presbytère et église catholique de Grande-Rivière
- 47 Résidence Beaudin
- 48 Villa des Bosquets
- 49 Maison des Robin
- 50 Résidence Hotton
- 51 Forestière des Trois Couronnes



Territoires d'intérêt

Grande-Rivière Carte 60

1:30000



300 0 300 600 Mètres

Légende

- Territoires d'intérêt
- Route 132 et chemin de fer
- ▲ Chemin de fer
- ▲ Route nationale 132
- ▲ Réserve écologique
- ▲ Réserve écologique projetée
- Territoires fauniques
 - Réserve faunique
 - Zec de chasse et de pêche
 - Zec de pêche au saumon
- Habitats fauniques
 - Aire de confinement du cerf de Virginie
 - Aire de concentration d'oiseaux aquatiques
 - Héronnière
 - Colonie d'oiseaux en falaise
- Hydrographie
 - Baie des Chaleurs
 - Cours d'eau
 - Ile
 - Lac
 - Habitat de l'aster d'Anticosti

Projection Mercator Transverse Modifiée,
fuseau 5. Système de référence géodésique:
Datum Nord-Américain 1983 (NAD83)

Réalisation:
Christine Roussy, aménagiste adjointe
Chandler, 31 janvier 2007

Territoires d'intérêt

Sainte-Thérèse-de-Gaspé
Carte 61

1:15000



100 0 100 200 Mètres



Légende

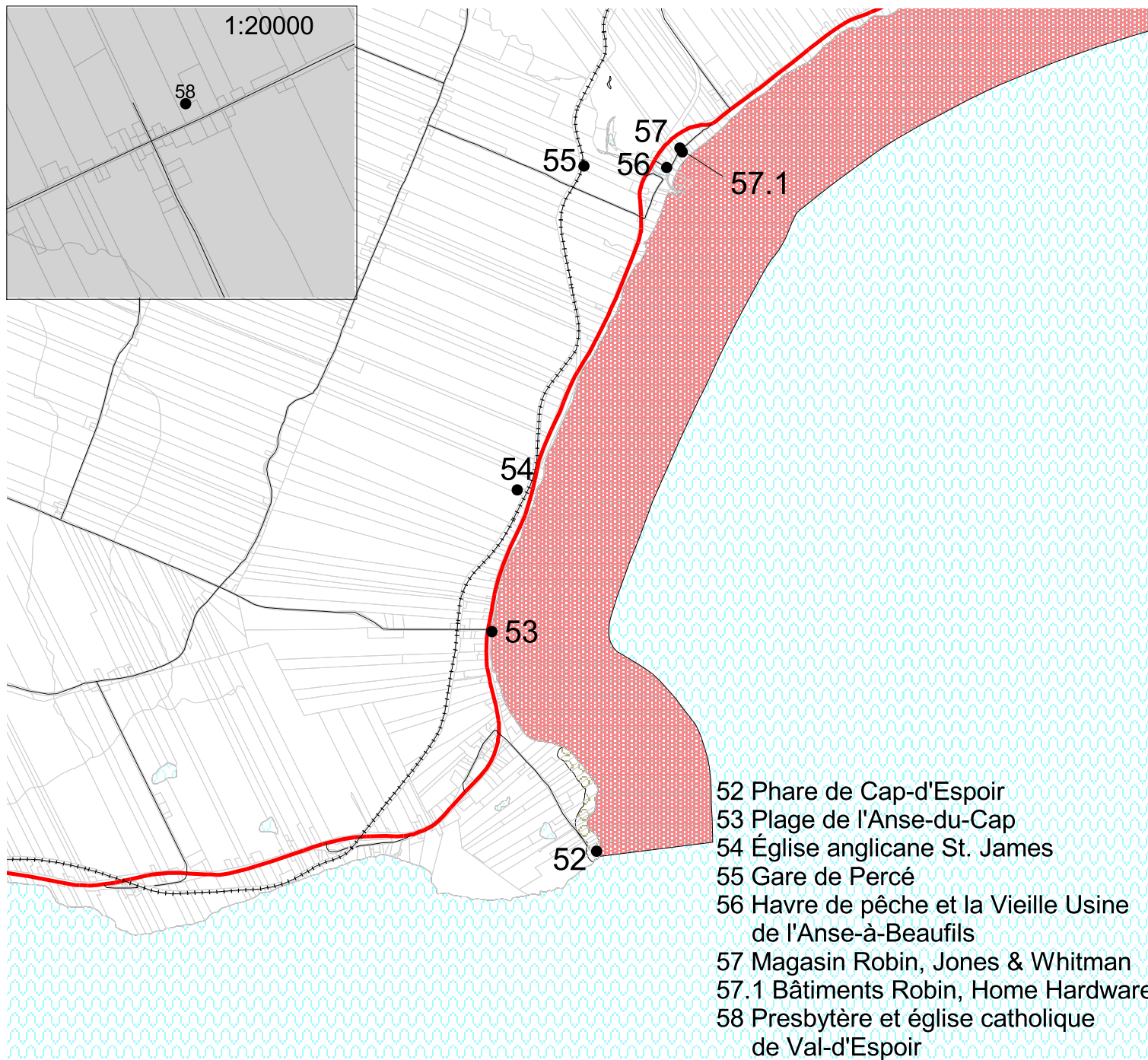
- Territoires d'intérêt
- Route 132 et chemin de fer
- Chemin de fer
- Route nationale 132
- Territoires fauniques
- ▨ Réserve faunique
- ▨ Zec de chasse et de pêche
- ▨ Zec de pêche au saumon
- Habitats fauniques
- ▨ Aire de confinement du cerf de Virginie
- ▨ Aire de concentration d'oiseaux aquatiques
- ▨ Héronnière
- ▨ Colonie d'oiseaux en falaise
- Hydrographie
- ▨ Baie des Chaleurs
- ▨ Cours d'eau
- ▨ Ile
- ▨ Lac

Projection Mercator Transverse Modifiée,
fuseau 5. Système de référence géodésique:
Datum Nord-Américain 1983 (NAD83)

Réalisation:
Christine Roussy, aménagiste adjointe
Chandler, 31 janvier 2007

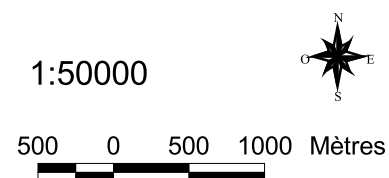
S.A.D.R. / 8-37

107 Presbytère et église catholique de Sainte-Thérèse
108 Vigneaux de LLL
109 Halte routière de Sainte-Thérèse
110 Havre de pêche de Sainte-Thérèse



Territoires d'intérêt

Cap-d'Espoir, Val-d'Espoir et
Anse-à-Beaufils (Percé)
Carte 62



Légende

- Territoires d'intérêt
- Route 132 et chemin de fer
- Chemin de fer
- Route nationale 132
- Territoires fauniques
- Réserve faunique
- Zec de chasse et de pêche
- Zec de pêche au saumon
- Habitats fauniques
- Aire de confinement du cerf de Virginie
- Aire de concentration d'oiseaux aquatiques
- Héronnière
- Colonie d'oiseaux en falaise
- Hydrographie
- Baie des Chaleurs
- Cours d'eau
- Ile
- Lac

Projection Mercator Transverse Modifiée,
fuseau 5. Système de référence géodésique:
Datum Nord-Américain 1983 (NAD83)

Réalisation:
Christine Roussy, aménagiste adjointe
Chandler, 31 janvier 2007

Territoires d'intérêt

Percé (Percé) Carte 63

1:30000



200 0 200 400 Mètres

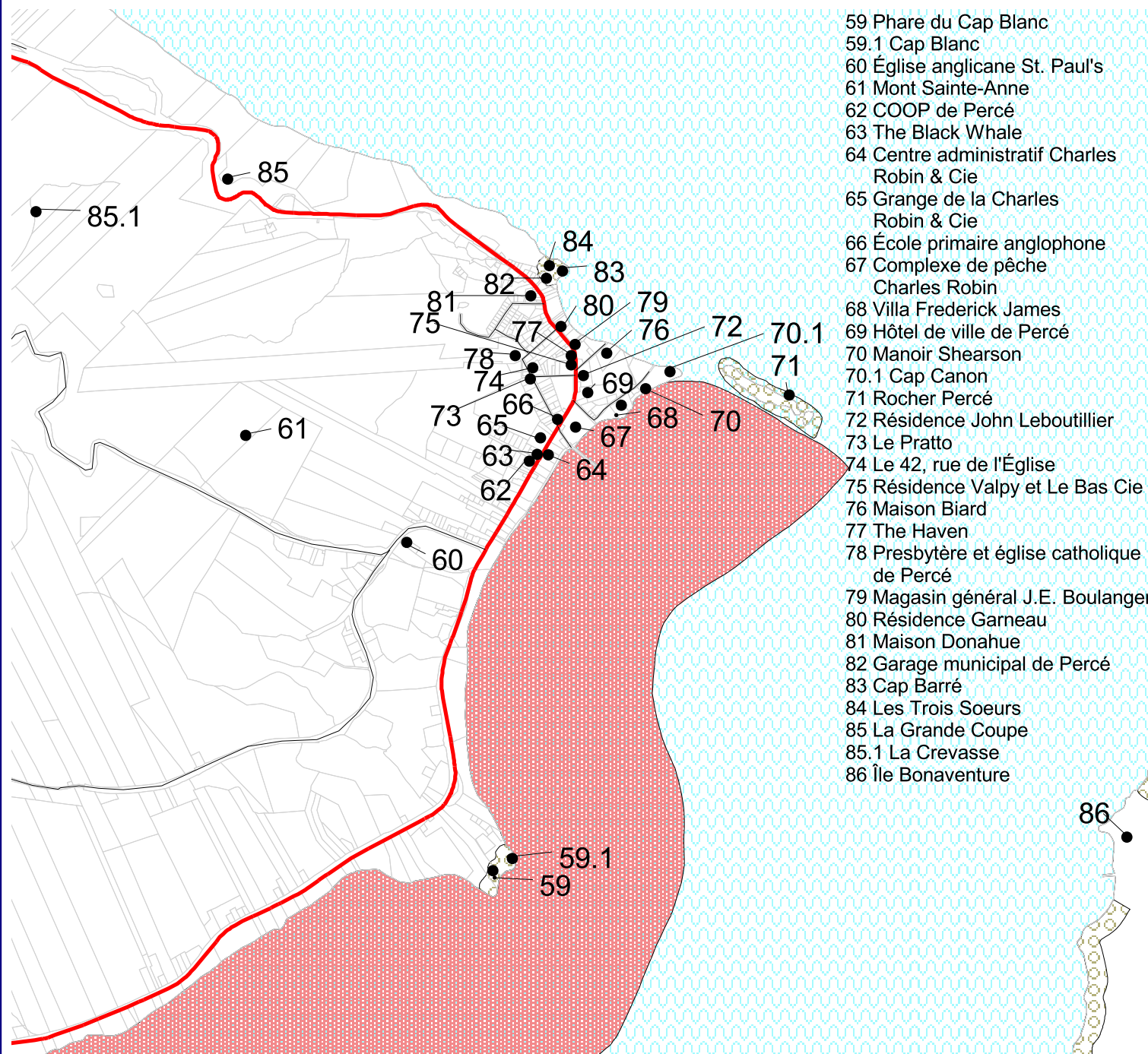


Légende

- Territoires d'intérêt
- Route 132 et chemin de fer
- Chemin de fer
- Route nationale 132
- Territoires fauniques
- Réserve faunique
- Zec de chasse et de pêche
- Zec de pêche au saumon
- Habitats fauniques
- Aire de confinement du cerf de Virginie
- Aire de concentration d'oiseaux aquatiques
- Héronnière
- Colonie d'oiseaux en falaise
- Hydrographie
- Baie des Chaleurs
- Cours d'eau
- Ile
- Lac

Projection Mercator Transverse Modifiée,
fuseau 5. Système de référence géodésique:
Datum Nord-Américain 1983 (NAD83)

Réalisation:
Christine Roussy, aménagiste adjointe
Chandler, 31 janvier 2007



- 59 Phare du Cap Blanc
- 59.1 Cap Blanc
- 60 Église anglicane St. Paul's
- 61 Mont Sainte-Anne
- 62 COOP de Percé
- 63 The Black Whale
- 64 Centre administratif Charles Robin & Cie
- 65 Grange de la Charles Robin & Cie
- 66 École primaire anglophone
- 67 Complexe de pêche Charles Robin
- 68 Villa Frederick James
- 69 Hôtel de ville de Percé
- 70 Manoir Shearson
- 70.1 Cap Canon
- 71 Rocher Percé
- 72 Résidence John Leboutillier
- 73 Le Pratto
- 74 Le 42, rue de l'Église
- 75 Résidence Valpy et Le Bas Cie
- 76 Maison Biard
- 77 The Haven
- 78 Presbytère et église catholique de Percé
- 79 Magasin général J.E. Boulanger
- 80 Résidence Garneau
- 81 Maison Donahue
- 82 Garage municipal de Percé
- 83 Cap Barré
- 84 Les Trois Soeurs
- 85 La Grande Coupe
- 85.1 La Crevasse
- 86 Île Bonaventure

Territoires d'intérêt

Coin-du-Banc, Bridgeville,
Barachois (Percé)
Carte 64

1:70000



600 0 600 1200 Mètres



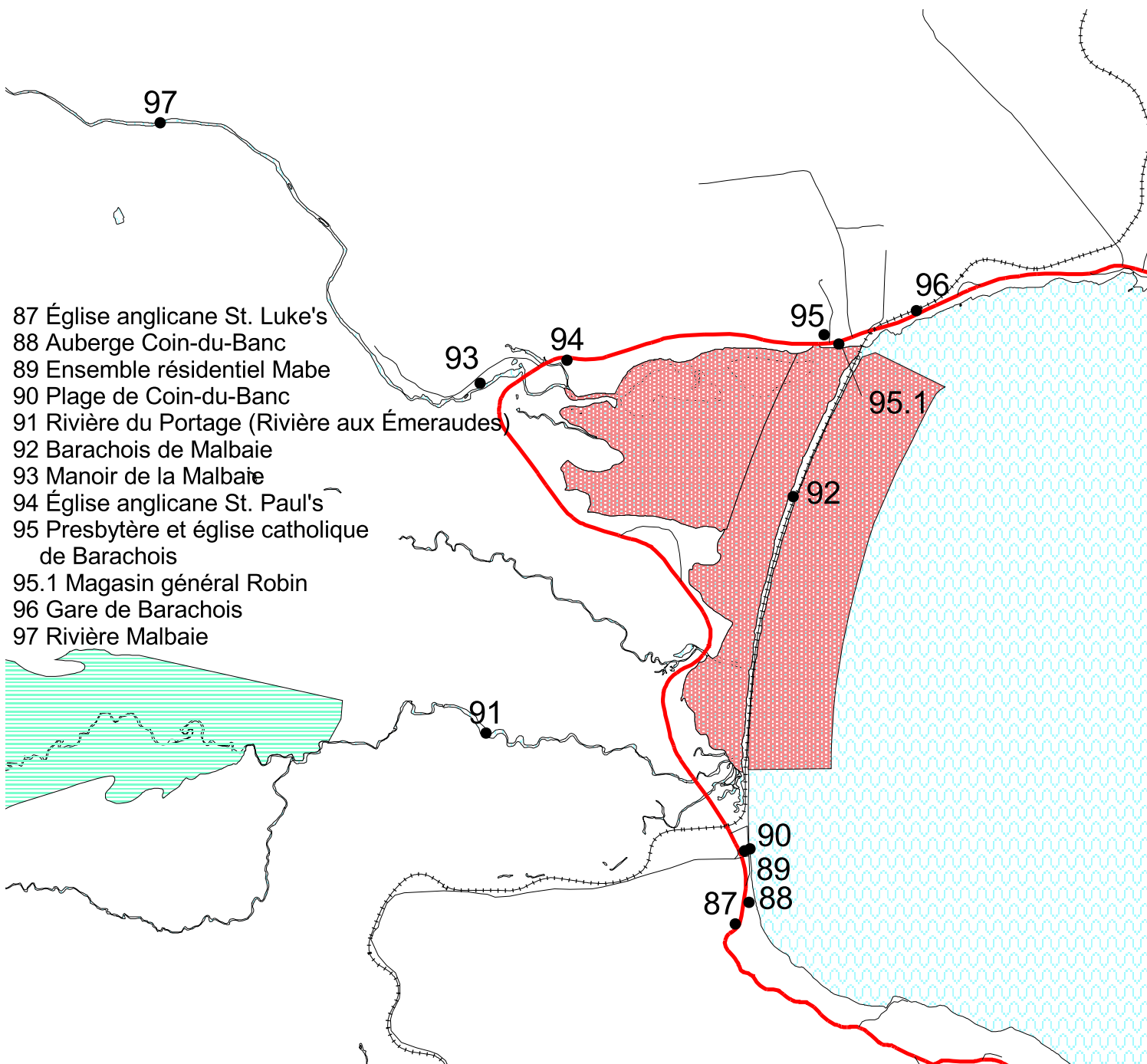
Légende

- Territoires d'intérêt
- Route 132 et chemin de fer
- Chemin de fer
- Route nationale 132
- Territoires fauniques
- Réserve faunique
- Zec de chasse et de pêche
- Zec de pêche au saumon
- Habitats fauniques
- Aire de confinement du cerf de Virginie
- Aire de concentration d'oiseaux aquatiques
- Héronnière
- Colonie d'oiseaux en falaise
- Hydrographie
- Baie des Chaleurs
- Cours d'eau
- Ile
- Lac

Projection Mercator Transverse Modifiée,
fuseau 5. Système de référence géodésique:
Datum Nord-Américain 1983 (NAD83)

Réalisation:
Christine Roussy, aménagiste adjointe
Chandler, 31 janvier 2007

S.A.D.R. / 8-43



- 87 Église anglicane St. Luke's
- 88 Auberge Coin-du-Banc
- 89 Ensemble résidentiel Mabe
- 90 Plage de Coin-du-Banc
- 91 Rivière du Portage (Rivière aux Émeraudes)
- 92 Barachois de Malbaie
- 93 Manoir de la Malbaie
- 94 Église anglicane St. Paul's
- 95 Presbytère et église catholique de Barachois
- 95.1 Magasin général Robin
- 96 Gare de Barachois
- 97 Rivière Malbaie

Territoires d'intérêt

Saint-Georges-de-Malbaie
(Percé)
Carte 65

1:60000



500 0 500 1000 Mètres



Légende

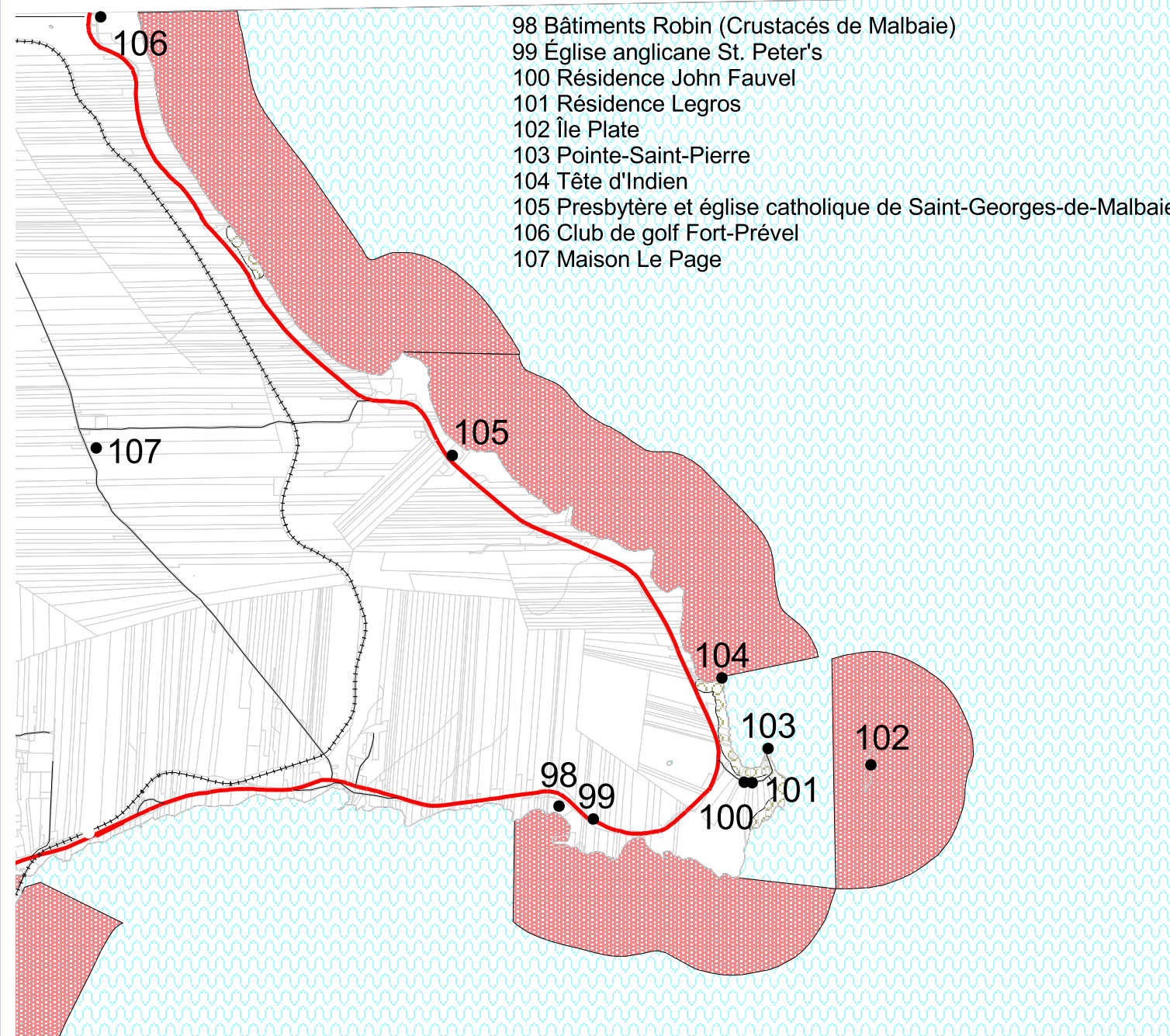
- Route 132 et chemin de fer
- Chemin de fer
- Route nationale 132
- Territoires fauniques
 - Réserve faunique
 - Zec de chasse et de pêche
 - Zec de pêche au saumon
- Habitats fauniques
 - Aire de confinement du cerf de Virginie
 - Aire de concentration d'oiseaux aquatiques
 - Héronnière
 - Colonie d'oiseaux en falaise
- Hydrographie
 - Baie des Chaleurs
 - Cours d'eau
 - Ile
 - Lac

Projection Mercator Transverse Modifiée,
fuseau 5. Système de référence géodésique:
Datum Nord-Américain 1983 (NAD83)

Réalisation:
Christine Roussy, aménagiste adjointe
Chandler, 31 janvier 2007

S.A.D.R. / 8-45

- 98 Bâtiments Robin (Crustacés de Malbaie)
- 99 Église anglicane St. Peter's
- 100 Résidence John Fauvel
- 101 Résidence Legros
- 102 Île Plate
- 103 Pointe-Saint-Pierre
- 104 Tête d'Indien
- 105 Presbytère et église catholique de Saint-Georges-de-Malbaie
- 106 Club de golf Fort-Prével
- 107 Maison Le Page



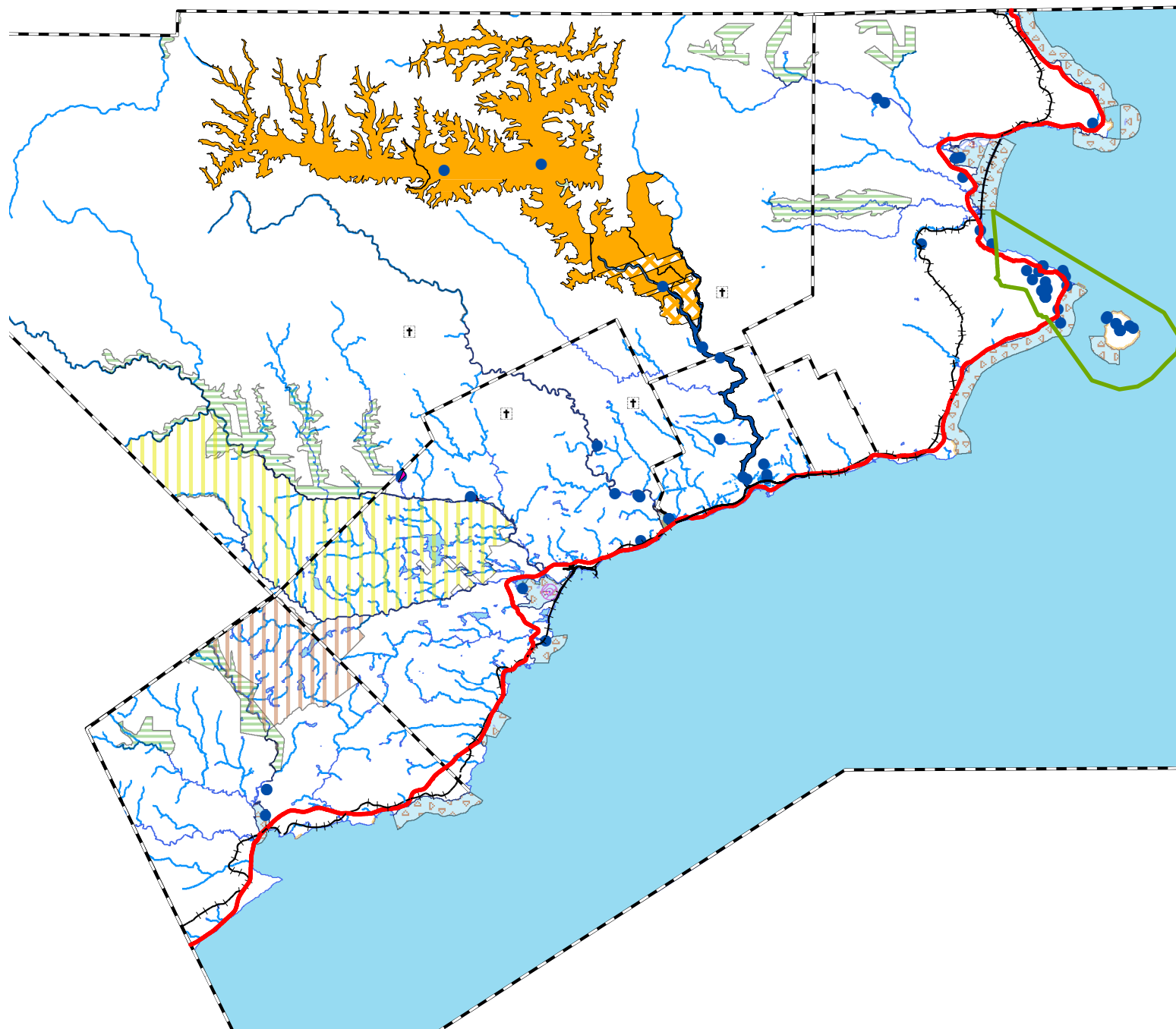
Territoires d'intérêt

MRC du Rocher-Percé
Carte 66.2-2016



1:400 000

4 0 4 8
Kilomètres

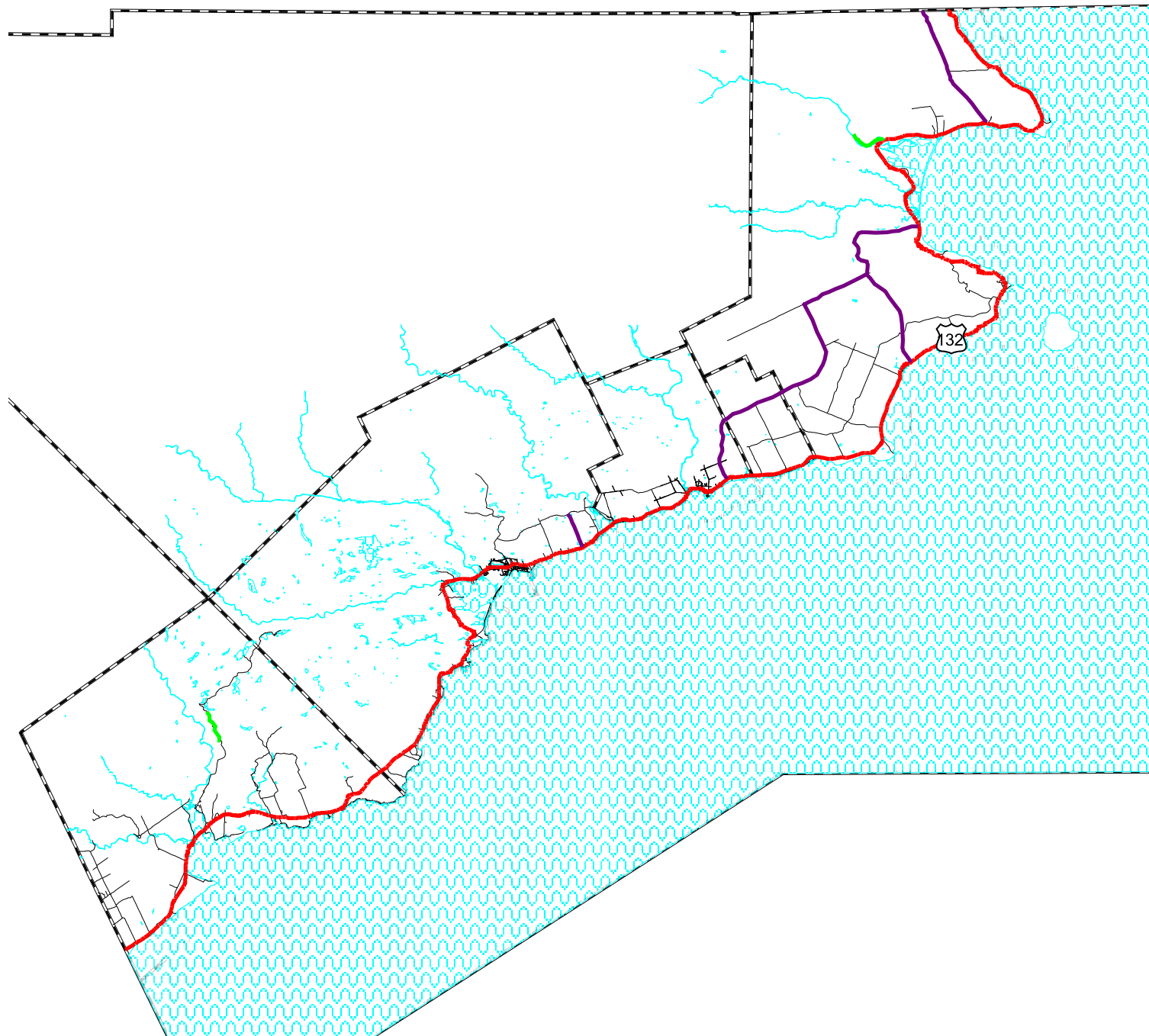


Légende

-  Arrondissement naturel
- Route et chemin de fer**
-  Chemin de fer
-  Route nationale 132
-  Écosystème forestier exceptionnel
-  Plante à statut particulier
- Territoires fauniques**
-  Réserve faunique
-  Zec de chasse et de pêche
-  Zec de pêche au saumon
-  Réserve écologique
-  Réserve écologique projetée
- Habitats fauniques**
-  Aire de confinement du cerf de Virginie
-  Aire de concentration d'oiseaux aquatiques
-  Héronnière
-  Colonie d'oiseaux en falaise
- Hydrographie**
-  Baie des Chaleurs
-  Cours d'eau
-  Lac
-  Habitat de l'aster d'Anticosti
-  Limite municipale
-  cimetière (anciennes colonies)

Projection Mercator Transverse Modifiée,
fuseau 5. Système de référence géodésique:
Datum Nord-Américain 1983 (NAD83)

Réalisation:
Louis Babin, aménagiste adjoint
Chandler, Mai 2016 S.A.D.R / 8-47



Organisation et planification des transports

Hiérarchisation du réseau Carte 67

1:400000



3000 0 30006000 Mètres

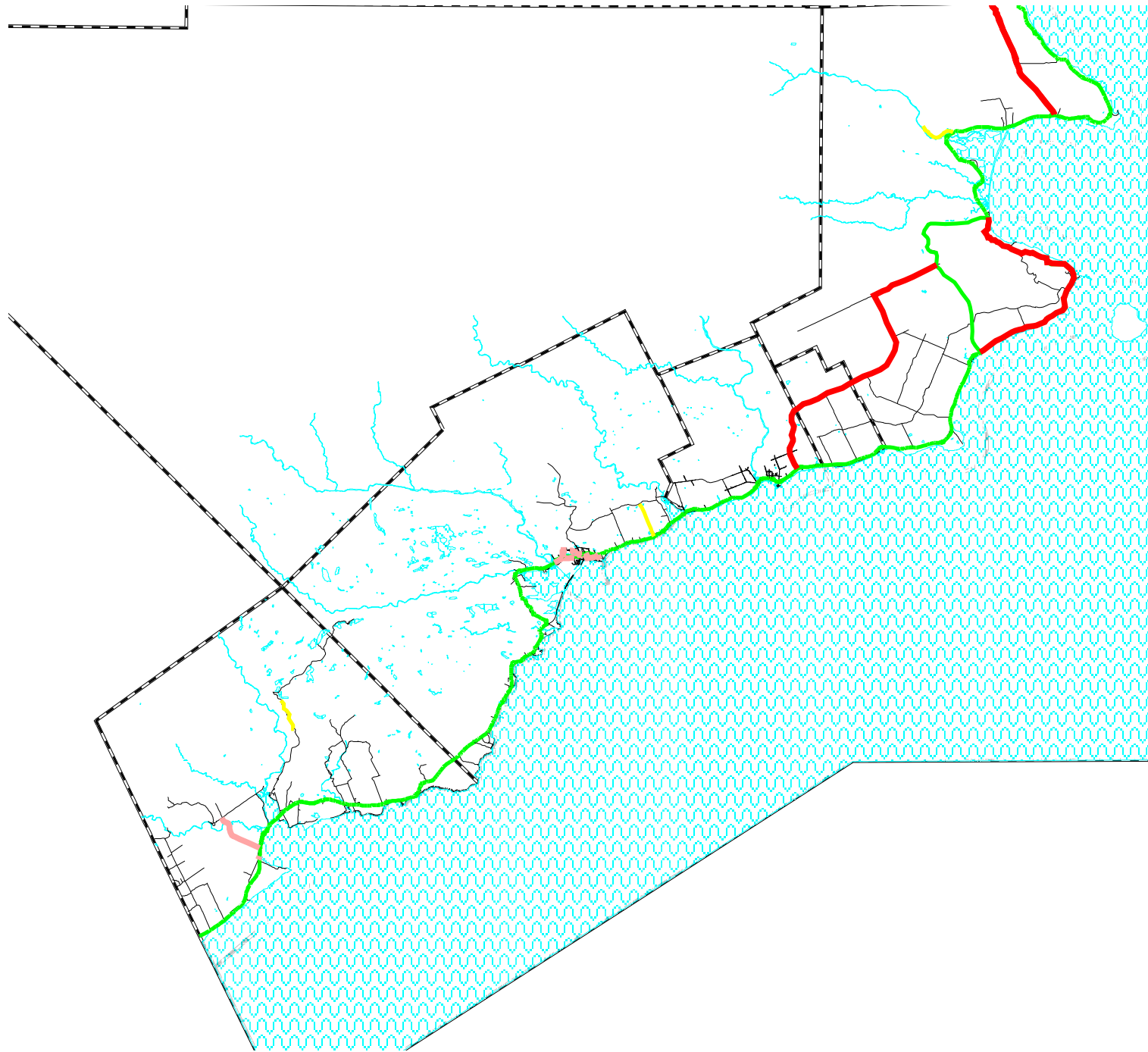


Légende

- Hiérarchisation du réseau
-  Nationale
 -  Collectrice
 -  Accès aux ressources
- Hydrographie
-  Baie des Chaleurs
 -  Cours d'eau
 -  Lac
 -  Limite municipale

Projection Mercator Transverse Modifiée,
fuseau 5. Système de référence géodésique:
Datum Nord-Américain 1983 (NAD83)

Réalisation:
Christine Roussy, aménagiste adjointe
Chandler, 31 janvier 2007



Organisation et planification
du transport

Réseau de camionnage
Carte 68

1:400000



3000 0 30006000 Mètres



Légende

- Transit
- Restreinte
- Interdite
- Chemins locaux réglementés
- Hydrographie
 - Baie des Chaleurs
 - Cours d'eau
 - Lac
- Limite municipale

Projection Mercator Transverse Modifiée,
fuseau 5. Système de référence géodésique:
Datum Nord-Américain 1983 (NAD83)

Réalisation:
Christine Roussy, aménagiste adjointe
Chandler, 31 janvier 2007

S.A.D.R. / 9-9

Organisation et planification
des transports

Réseau ferroviaire
Carte 69








1:400000



3000 0 30006000 Mètres



Légende

-  Gare ferroviaire
-  Chemin de fer
-  Hydrographie
-  Baie des Chaleurs
-  Cours d'eau
-  Lac
-  Limite municipale

Projection Mercator Transverse Modifiée,
fuseau 5. Système de référence géodésique:
Datum Nord-Américain 1983 (NAD83)

Réalisation:
Christine Roussy, aménagiste adjointe
Chandler, 31 janvier 2007

S.A.D.R. / 9-13

Organisation et planification
des transports

Réseau maritime
Carte 70











1:400000



4000 0 4000 8000 Mètres



Légende

-  Port pour petit bateau
-  Marina
-  Port de mer
-  Quai
-  Autre site portuaire
- Route 132 et chemin de fer
-  Chemin de fer
-  Route nationale 132
-  Route secondaire
-  Hydrographie
-  Limite administrative

Projection Mercator Transverse Modifiée,
fuseau 5. Système de référence géodésique:
Datum Nord-Américain 1983 (NAD83)

Réalisation:
Christine Roussy, aménagiste adjointe
Chandler, 10 janvier 2007

S.A.D.R. / 9-23

Organisation et planification
des transports

Réseau aérien
Carte 71











1:400000



4000 0 4000 8000 Mètres



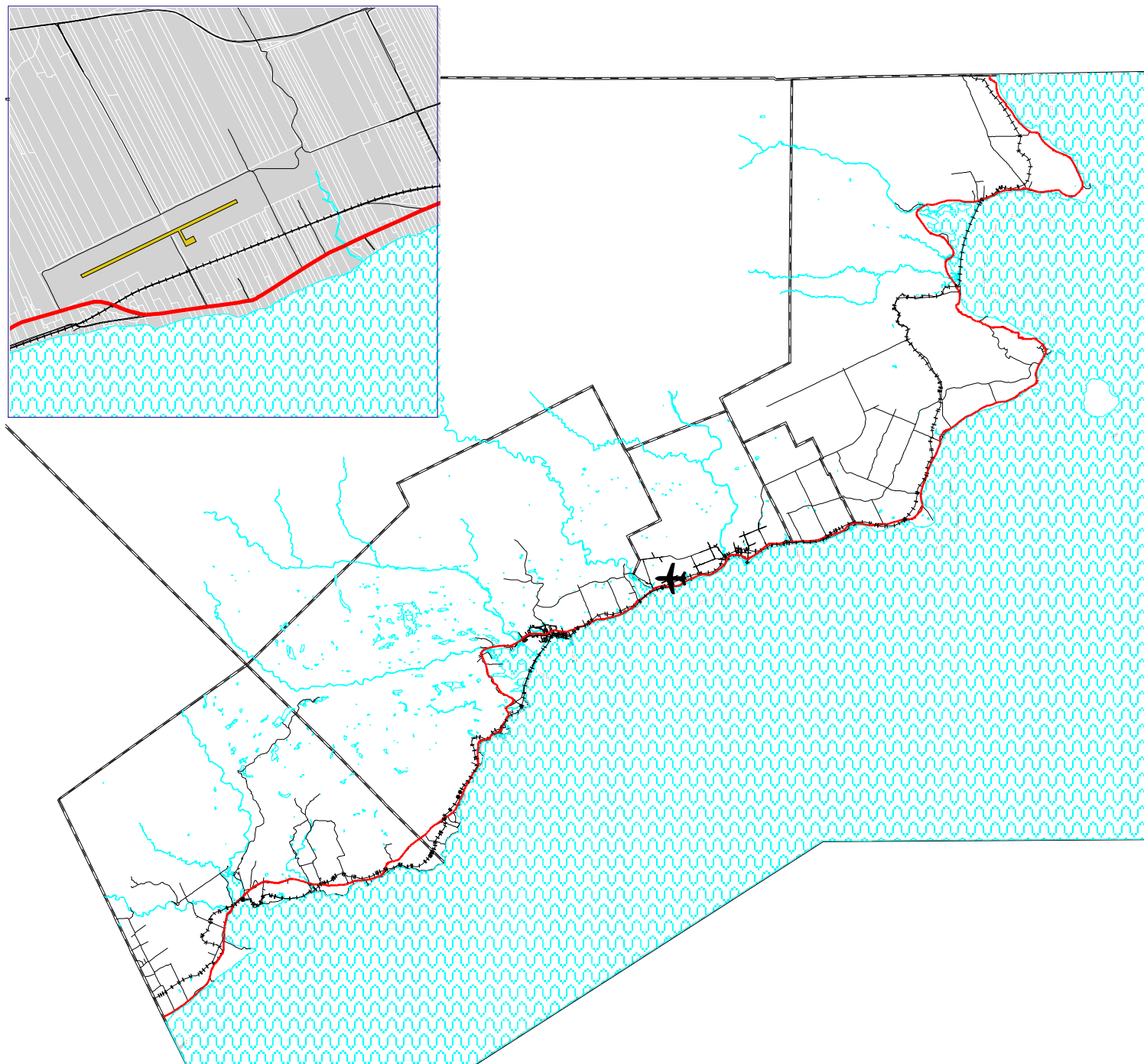
Légende

-  Aéroport
-  Piste d'atterrissage
-  Route 132 et chemin de fer
-  Chemin de fer
-  Route nationale 132
-  Route secondaire
- Hydrographie
-  Baie des Chaleurs
-  Cours d'eau
-  Lac
-  Limite administrative

Projection Mercator Transverse Modifiée,
fuseau 5. Système de référence géodésique:
Datum Nord-Américain 1983 (NAD83)

Réalisation:
Christine Roussy, aménagiste adjointe
Chandler, 31 janvier 2007

S.A.D.R. / 9-27



Organisation et planification des transports

Réseau de motoneige Carte 72








1:400000



3000 0 30006000 Mètres

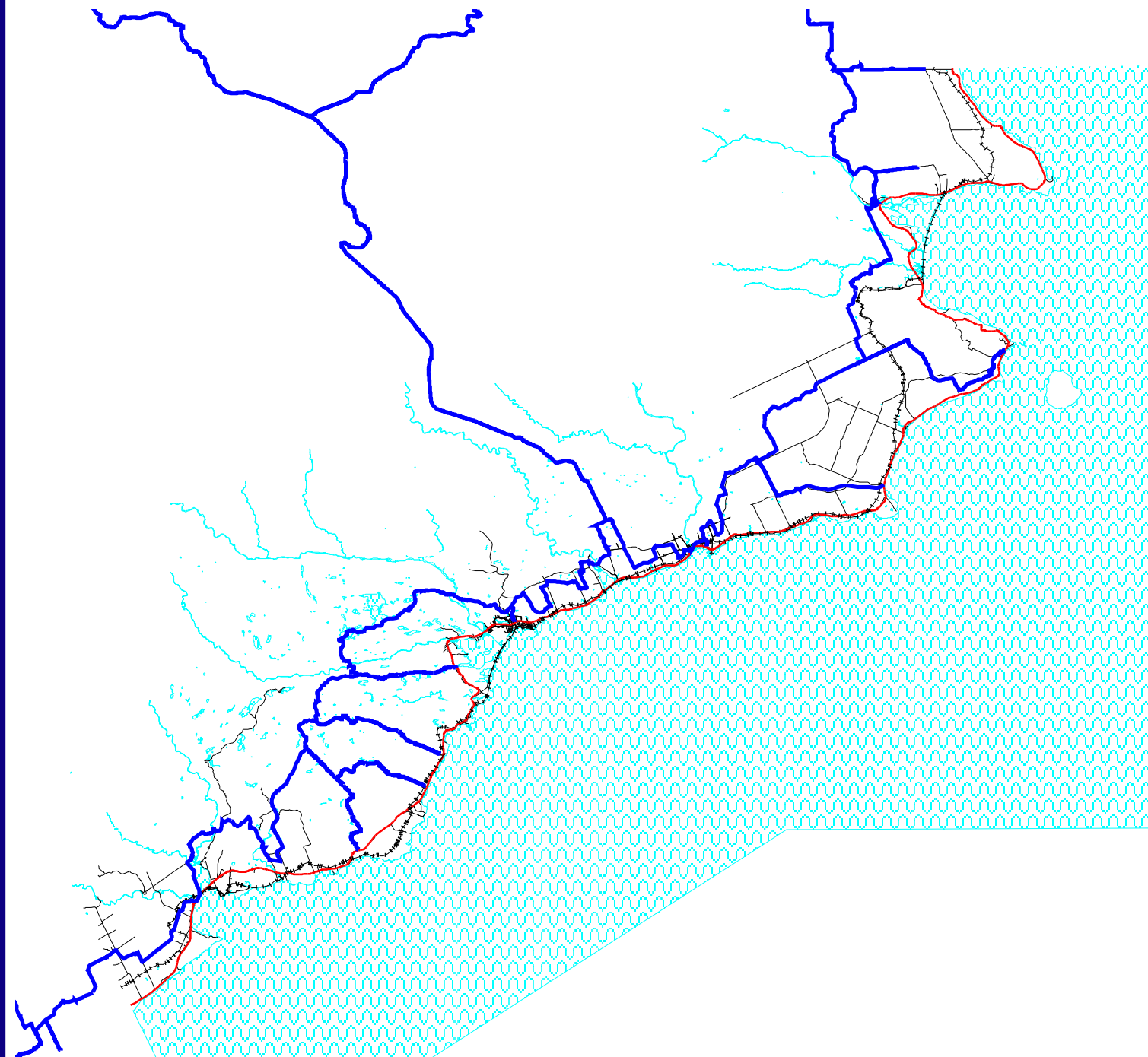


Légende

-  Sentiers de motoneige
-  Route 132 et chemin de fer
-  Chemin de fer
-  Route nationale 132
- Hydrographie
 -  Baie des Chaleurs
 -  Cours d'eau
 -  Lac

Projection Mercator Transverse Modifiée,
fuseau 5. Système de référence géodésique:
Datum Nord-Américain 1983 (NAD83)

Réalisation:
Christine Roussy, aménagiste adjointe
Chandler, 31 janvier 2007



Organisation et planification des transports

Réseau cyclable Carte 73








1:400000



3000 0 30006000 Mètres



Légende

-  Route verte
-  Route 132 et chemin de fer
-  Chemin de fer
-  Route nationale 132
- Hydrographie
-  Baie des Chaleurs
-  Cours d'eau
-  Lac

Projection Mercator Transverse Modifiée,
fuseau 5. Système de référence géodésique:
Datum Nord-Américain 1983 (NAD83)

Réalisation:
Christine Roussy, aménagiste adjointe
Chandler, 5 juin 2008

Organisation et planification des transports

Réseau de VTT Carte 74








1:400000



3000 0 30006000 Mètres



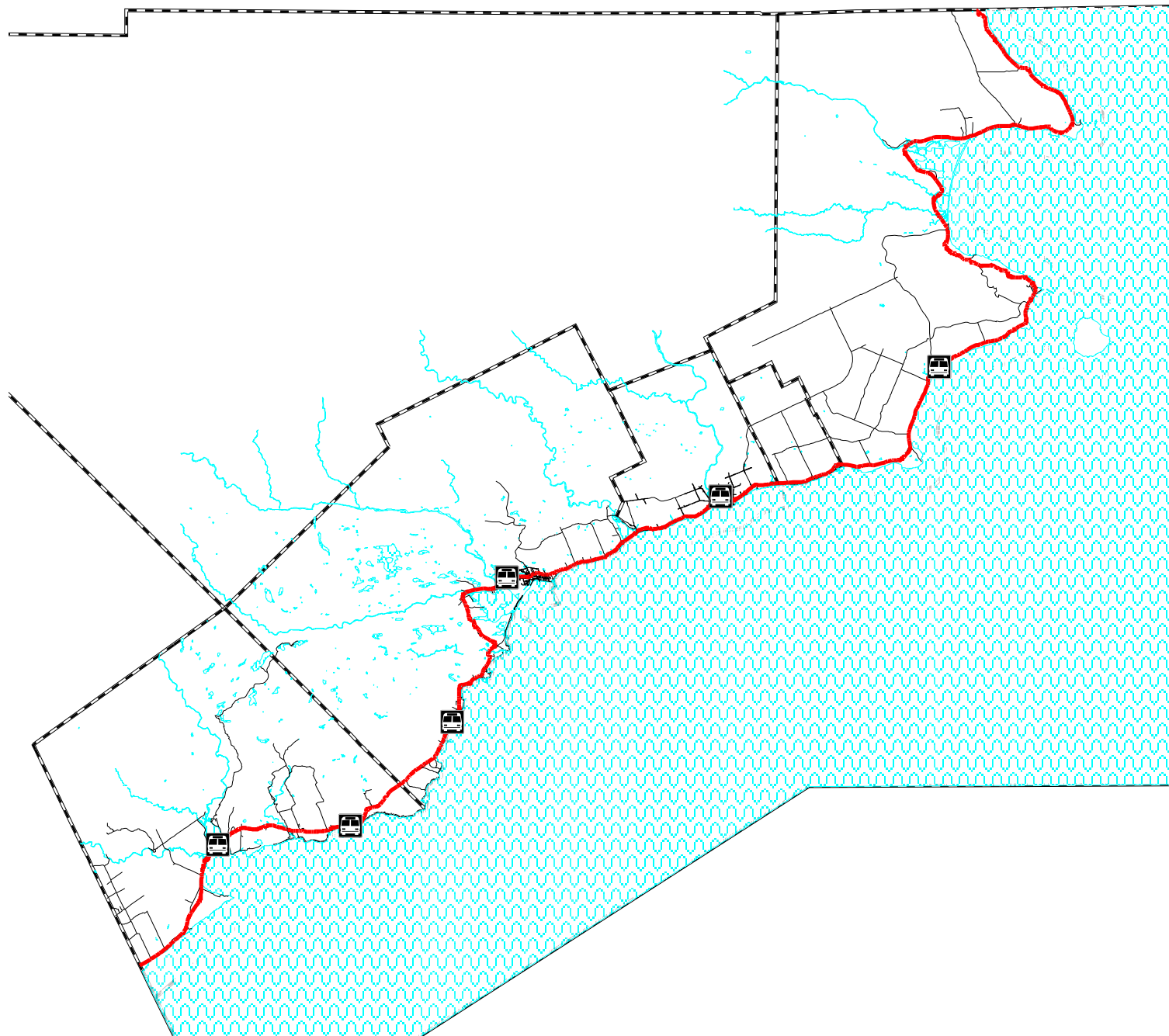
Légende

-  Sentiers de VTT
-  Route 132 et chemin de fer
-  Chemin de fer
-  Route nationale 132
- Hydrographie
 -  Baie des Chaleurs
 -  Cours d'eau
 -  Lac

Projection Mercator Transverse Modifiée,
fuseau 5. Système de référence géodésique:
Datum Nord-Américain 1983 (NAD83)

Réalisation:
Christine Roussy, aménagiste adjointe
Chandler, 31 janvier 2007





Organisation et planification des transports








Réseau de transport collectif interurbain Carte 75

1:400000



4000 0 4000 8000 Mètres

Légende

-  Terminus d'autobus
-  Route nationale 132
-  Route secondaire
- Hydrographie**
-  Baie des Chaleurs
-  Cours d'eau
-  Lac
-  Limite municipale

Projection Mercator Transverse Modifiée,
fuseau 5. Système de référence géodésique:
Datum Nord-Américain 1983 (NAD83)

Réalisation:
Christine Roussy, aménagiste adjointe
Chandler, 31 janvier 2007

Organisation et planification des transports

Réseau de transport par taxi Carte 76








1:400000



3000 0 30006000 Mètres



Légende

- Route nationale 132
-  Route nationale 132
-  Route secondaire
- Hydrographie
-  Baie des Chaleurs
-  Cours d'eau
-  Lac
-  Limite municipale
-  Réseau de transport par taxi

Projection Mercator Transverse Modifiée,
fuseau 5. Système de référence géodésique:
Datum Nord-Américain 1983 (NAD83)

Réalisation:
Christine Roussy, aménagiste adjointe
Chandler, 31 janvier 2007

Équipements et infrastructures

Port-Daniel (Port-Daniel-Gascons)
Carte 77













1:60000



400 0 400 800 Mètres

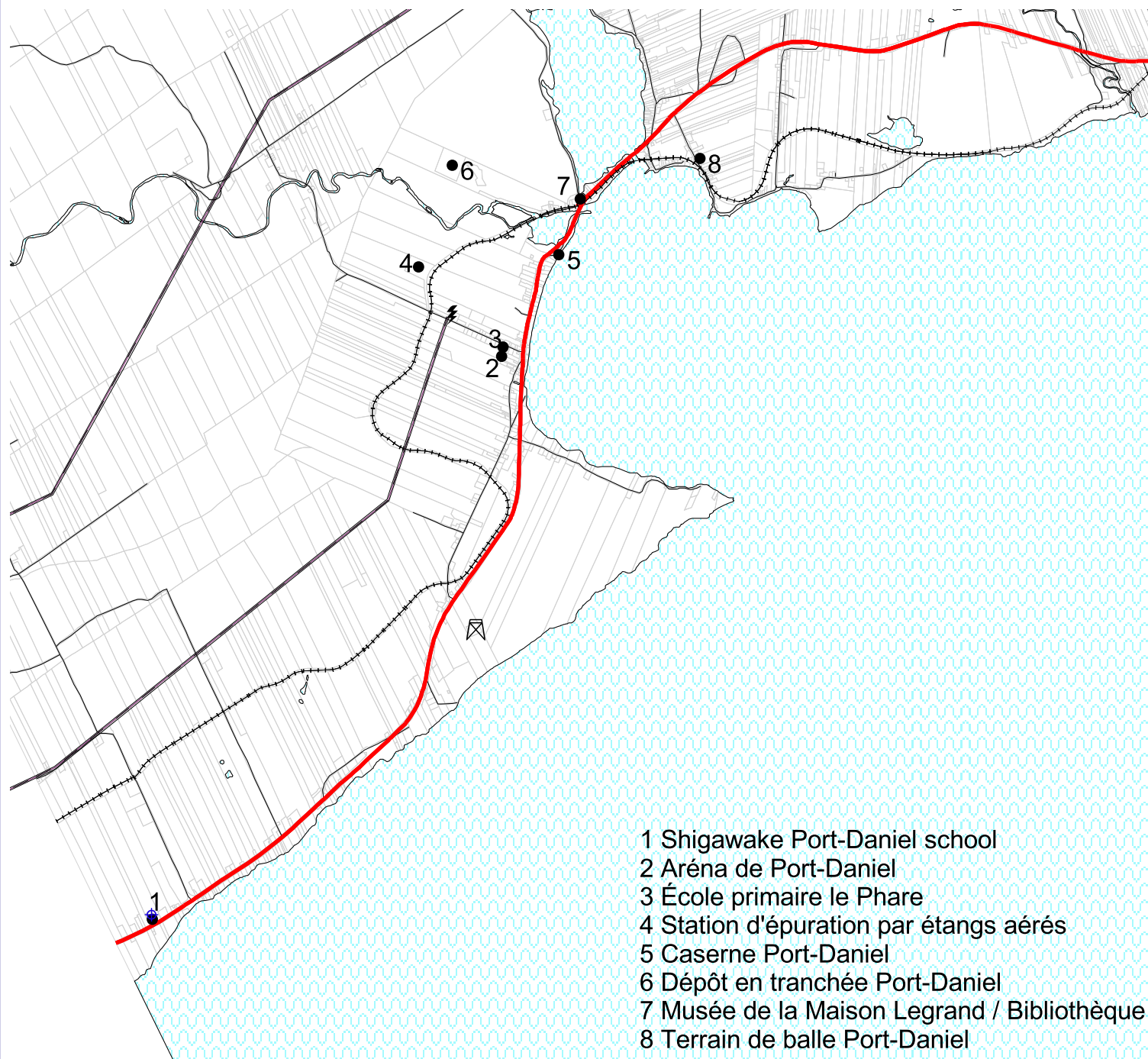


Légende

-  Station de télécommunication
-  Ouvrages privés de captage d'eau
-  Équipements et infrastructures
-  Postes électrique
-  Ligne de transport d'énergie
-  Route 132 et chemin de fer
-  Chemin de fer
-  Route nationale 132
- Hydrographie
 -  Baie des Chaleurs
 -  Cours d'eau
 -  Ile
 -  Lac

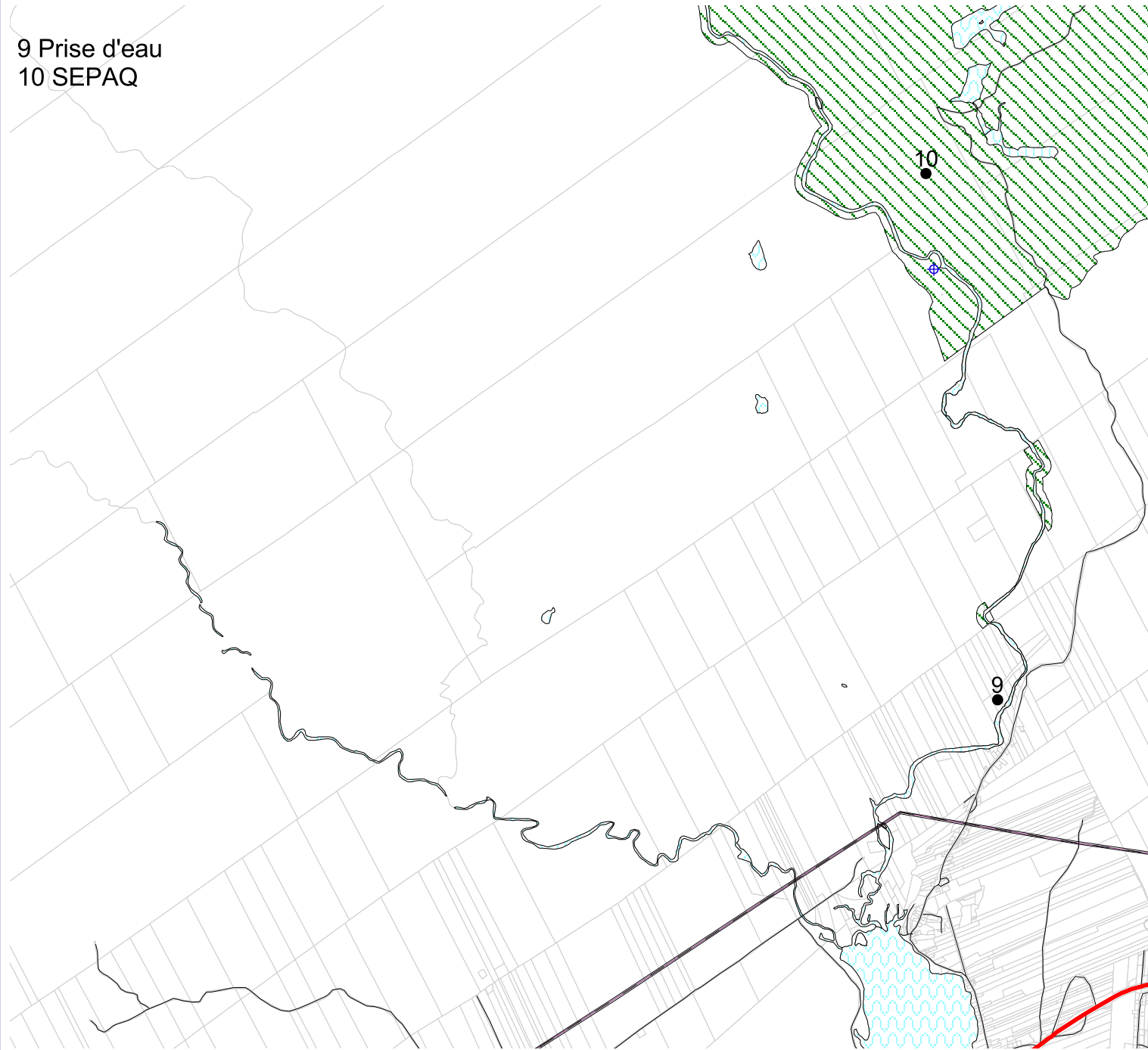
Projection Mercator Transverse Modifiée,
fuseau 5. Système de référence géodésique:
Datum Nord-Américain 1983 (NAD83)

Réalisation:
Christine Roussy, aménagiste adjointe
Chandler, 31 janvier 2007



- 1 Shigawake Port-Daniel school
- 2 Aréna de Port-Daniel
- 3 École primaire le Phare
- 4 Station d'épuration par étangs aérés
- 5 Caserne Port-Daniel
- 6 Dépôt en tranchée Port-Daniel
- 7 Musée de la Maison Legrand / Bibliothèque
- 8 Terrain de balle Port-Daniel

9 Prise d'eau
10 SEPAQ



Équipements et infrastructures

Port-Daniel (Port-Daniel-Gascons)
Carte 78

1:50000



400 0 400 800 Mètres



Légende

- Ouvrages privés de captage d'eau
- Équipements et infrastructures
- Postes électrique
- Ligne de transport d'énergie
- Route 132 et chemin de fer
- Chemin de fer
- Route nationale 132
- Hydrographie**
- Baie des Chaleurs
- Cours d'eau
- Ile
- Lac
- Réserve faunique

Projection Mercator Transverse Modifiée,
fuseau 5. Système de référence géodésique:
Datum Nord-Américain 1983 (NAD83)

Réalisation:
Christine Roussy, aménagiste adjointe
Chandler, 31 janvier 2007

Équipements et infrastructures

Port-Daniel-Gascons (Gascons)
Carte 79














1:20000



200 0 200 400 Mètres

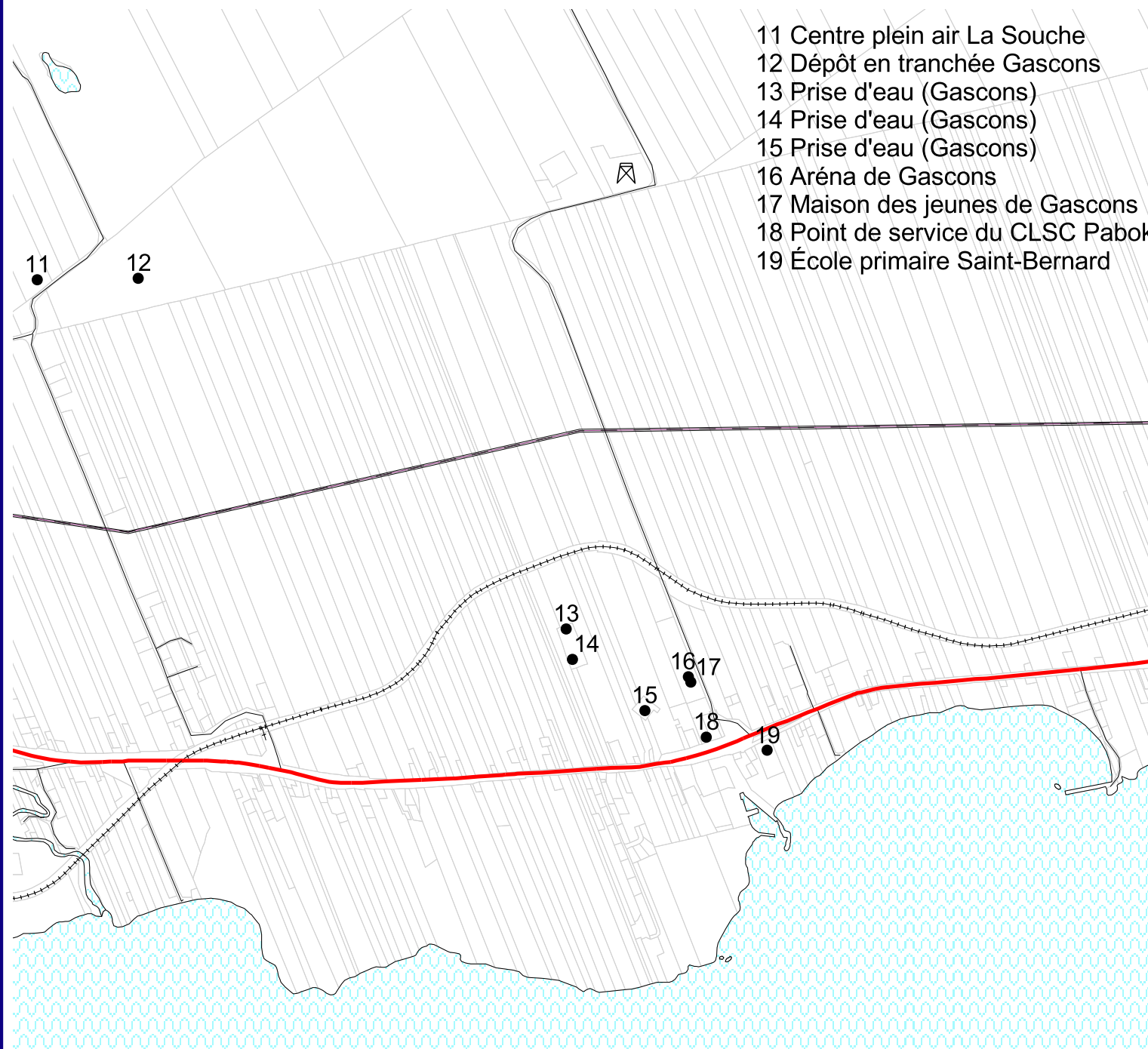


Légende

-  Station de télécommunication
-  Ouvrages privés de captage d'eau
-  Équipements et infrastructures
-  Postes électrique
-  Ligne de transport d'énergie
-  Route 132 et chemin de fer
-  Chemin de fer
-  Route nationale 132
-  Hydrographie
-  Baie des Chaleurs
-  Cours d'eau
-  Ile
-  Lac

Projection Mercator Transverse Modifiée,
fuseau 5. Système de référence géodésique:
Datum Nord-Américain 1983 (NAD83)

Réalisation:
Christine Roussy, aménagiste adjointe
Chandler, 31 janvier 2007



- 11 Centre plein air La Souche
- 12 Dépôt en tranchée Gascons
- 13 Prise d'eau (Gascons)
- 14 Prise d'eau (Gascons)
- 15 Prise d'eau (Gascons)
- 16 Aréna de Gascons
- 17 Maison des jeunes de Gascons
- 18 Point de service du CLSC Pabok
- 19 École primaire Saint-Bernard

Équipements et infrastructures

Newport (Chandler) Carte 80





1:15000



100 0 100 200 Mètres

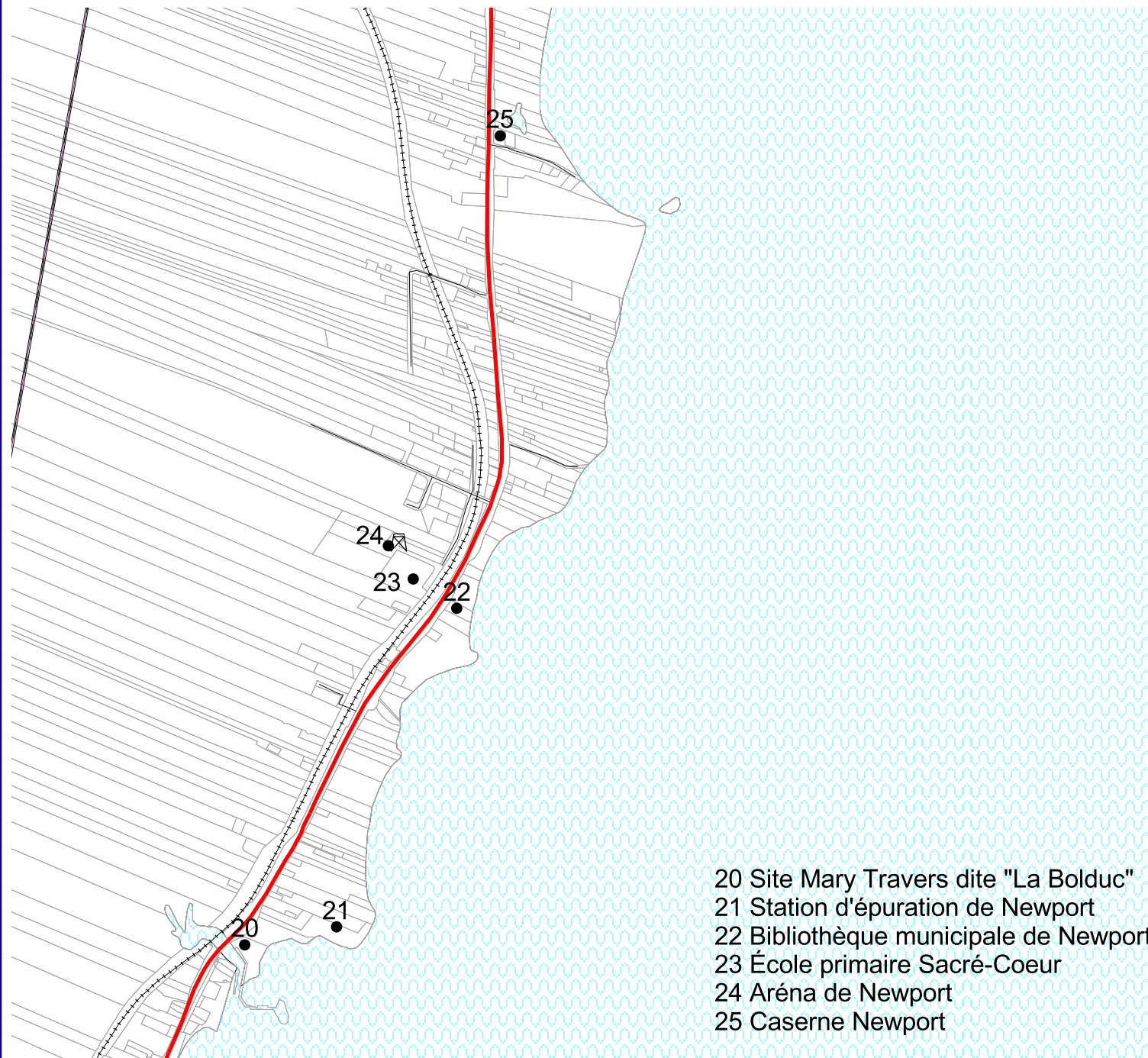


Légende

-  Station de télécommunication
-  Équipements et infrastructures
-  Postes électrique
-  Ligne de transport d'énergie
-  Route 132 et chemin de fer
-  Chemin de fer
-  Route nationale 132
- Territoire faunique**
-  Réserve faunique de Port-Daniel
-  Zec de la Grande-Rivière
-  Zec Des Anses
-  Zec Pabok
- Hydrographie**
-  Baie des Chaleurs
-  Cours d'eau
-  Ile
-  Lac

Projection Mercator Transverse Modifiée,
fuseau 5. Système de référence géodésique:
Datum Nord-Américain 1983 (NAD83)

Réalisation:
Christine Roussy, aménagiste adjointe
Chandler, 31 janvier 2007



- 20 Site Mary Travers dite "La Bolduc"
- 21 Station d'épuration de Newport
- 22 Bibliothèque municipale de Newport
- 23 École primaire Sacré-Coeur
- 24 Aréna de Newport
- 25 Caserne Newport

Équipements et infrastructures

Pabos Mills (Chandler)
Carte 81

1:20000



200 0 200 400 Mètres



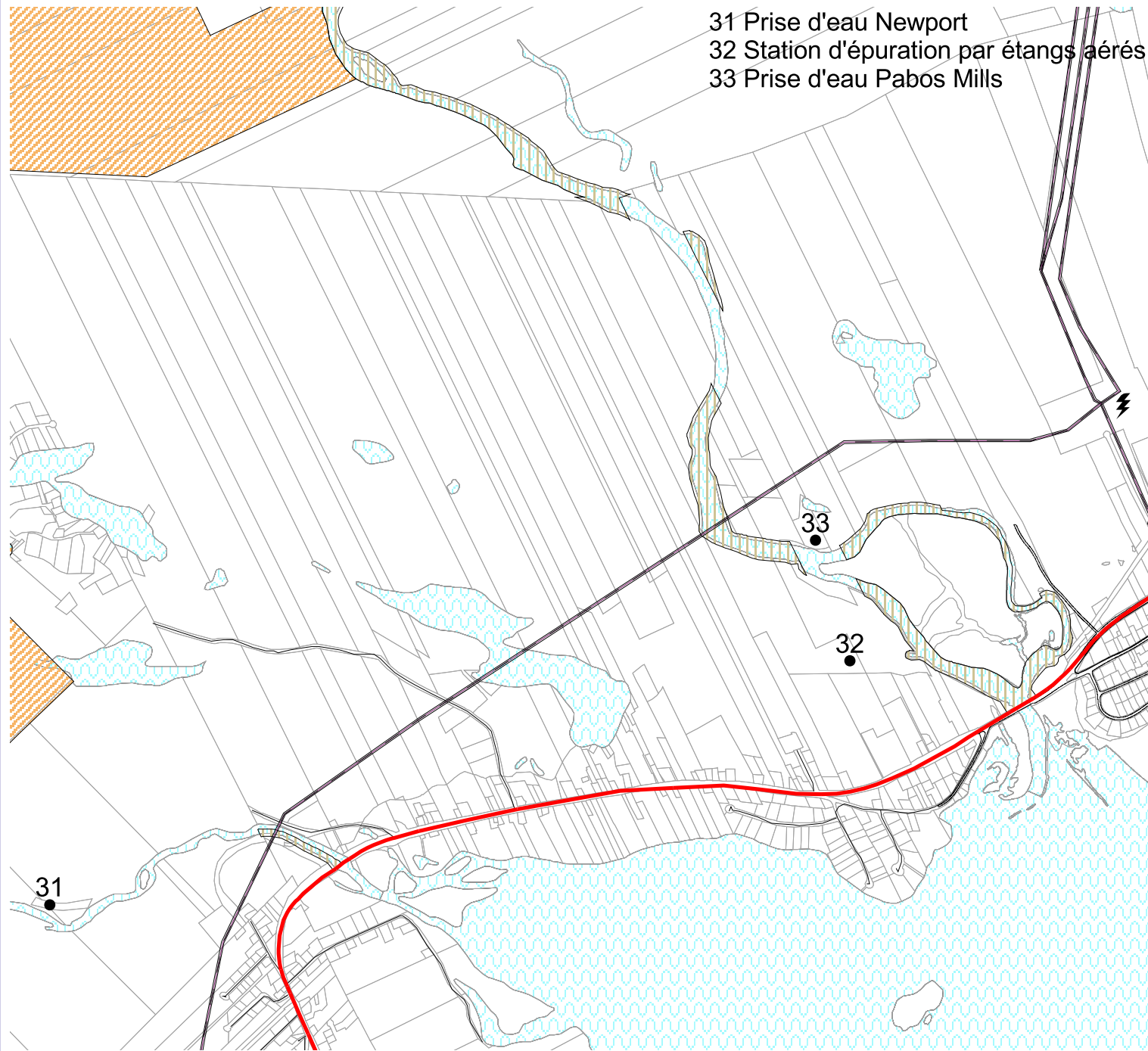
Légende

-  Station de télécommunication
-  Équipements et infrastructures
-  Postes électrique
-  Ligne de transport d'énergie
-  Route 132 et chemin de fer
-  Chemin de fer
-  Route nationale 132
- Territoire faunique**
-  Réserve faunique de Port-Daniel
-  Zec de la Grande-Rivière
-  Zec Des Anses
-  Zec Pabok
- Hydrographie**
-  Baie des Chaleurs
-  Cours d'eau
-  Ile
-  Lac

Projection Mercator Transverse Modifiée,
fuseau 5. Système de référence géodésique:
Datum Nord-Américain 1983 (NAD83)

Réalisation:
Christine Roussy, aménagiste adjointe
Chandler, 30 janvier 2007

- 26 Patinoire extérieure Pabos Mills
- 27 Centre d'interprétation du Bourg de Pabos
- 28 Base de plein air de Bellefeuille
- 29 Terrain de balle Pabos Mills
- 30 Centre d'entrepasage et de transbordement
de boues de fosses septiques
- 30.1 Le Radeau



31 Prise d'eau Newport
 32 Station d'épuration par étangs aérés
 33 Prise d'eau Pabos Mills



Équipements et infrastructures

Chandler-Ouest (Chandler)
 Carte 82

1:20000



200 0 200 400 Mètres

Légende

- Station de télécommunication
- Équipements et infrastructures
- Postes électrique
- Ligne de transport d'énergie
- Route 132 et chemin de fer
- Chemin de fer
- Route nationale 132
- Territoire faunique**
- Réserve faunique de Port-Daniel
- Zec de la Grande-Rivière
- Zec Des Anses
- Zec Pabok
- Hydrographie**
- Baie des Chaleurs
- Cours d'eau
- Ile
- Lac

Projection Mercator Transverse Modifiée,
 fuseau 5. Système de référence géodésique:
 Datum Nord-Américain 1983 (NAD83)

Réalisation:
 Christine Roussy, aménagiste adjointe
 Chandler, 31 janvier 2007

- 34 Centre d'action bénévole Gascons-Percé
- 35 Centre de réadaptation de la Gaspésie et Revenu Québec (soutien technique)
- 36 Centre de réadaptation de la Gaspésie
- 37 Club de golf Grand Pabok
- 38 École primaire Saint-Joseph / Saint-Patrick et bibliothèque municipale/scolaire
- 39 MRC, CLD, SADC et CJE Rocher-Percé
- 40 Centre jeunesse Gaspésie-Les Îles
- 41 CLE
- 42 École polyvalente Mgr Sévigny (pavillon B) et CFER
- 43 École polyvalente Mgr Sévigny (pavillon A), salle de spectacle et complexe sportif
- 44 Terrain de balle Chandler
- 45 Terrain de soccer Chandler
- 46 Terrain de tennis Chandler
- 47 Piscine extérieure de Chandler
- 48 Centre de la petite enfance La Belle Journée
- 49 Maison des Jeunes de Chandler
- 50 Centre sportif Clément Tremblay et salle de quilles
- 51 Unité Domrémy
- 52 MSP, CAVAC et SAAQ
- 53 Caserne Chandler
- 54 Femmes Entre-Elles
- 55 Association des familles monoparentales
- 56 Service Canada - ACIA Canada
- 57 CHSLD Pabok
- 58 Marina Chandler
- 59 Protection de la faune
- 60 SAAQ (contrôle routier)
- 61 Association des Aînés de la MRC Pabok
- 62 Aide juridique
- 63 MAMR, MDEIE, I-Q et SAQ
- 64 CLSC Pabok
- 65 Hôpital de Chandler
- 66 Centre Émilie-Gamelin



Équipements et infrastructures

Chandler (Chandler) Carte 83

1:15000



100 0 100 200 Mètres



Légende

- Station de télécommunication
- Équipements et infrastructures
- Ligne de transport d'énergie
- Route 132 et chemin de fer
- Chemin de fer
- Route nationale 132
- Territoire faunique**
 - Réserve faunique de Port-Daniel
 - Zec de la Grande-Rivière
 - Zec Des Anses
 - Zec Pabok
- Hydrographie**
 - Baie des Chaleurs
 - Cours d'eau
 - Ile
 - Lac

Projection Mercator Transverse Modifiée, fuseau 5. Système de référence géodésique: Datum Nord-Américain 1983 (NAD83)

Réalisation:
Christine Roussy, aménagiste adjointe
Chandler, 31 janvier 2007


Équipements et infrastructures

Pabos (Chandler) Carte 84














1:10000



90 0 90 180 Mètres

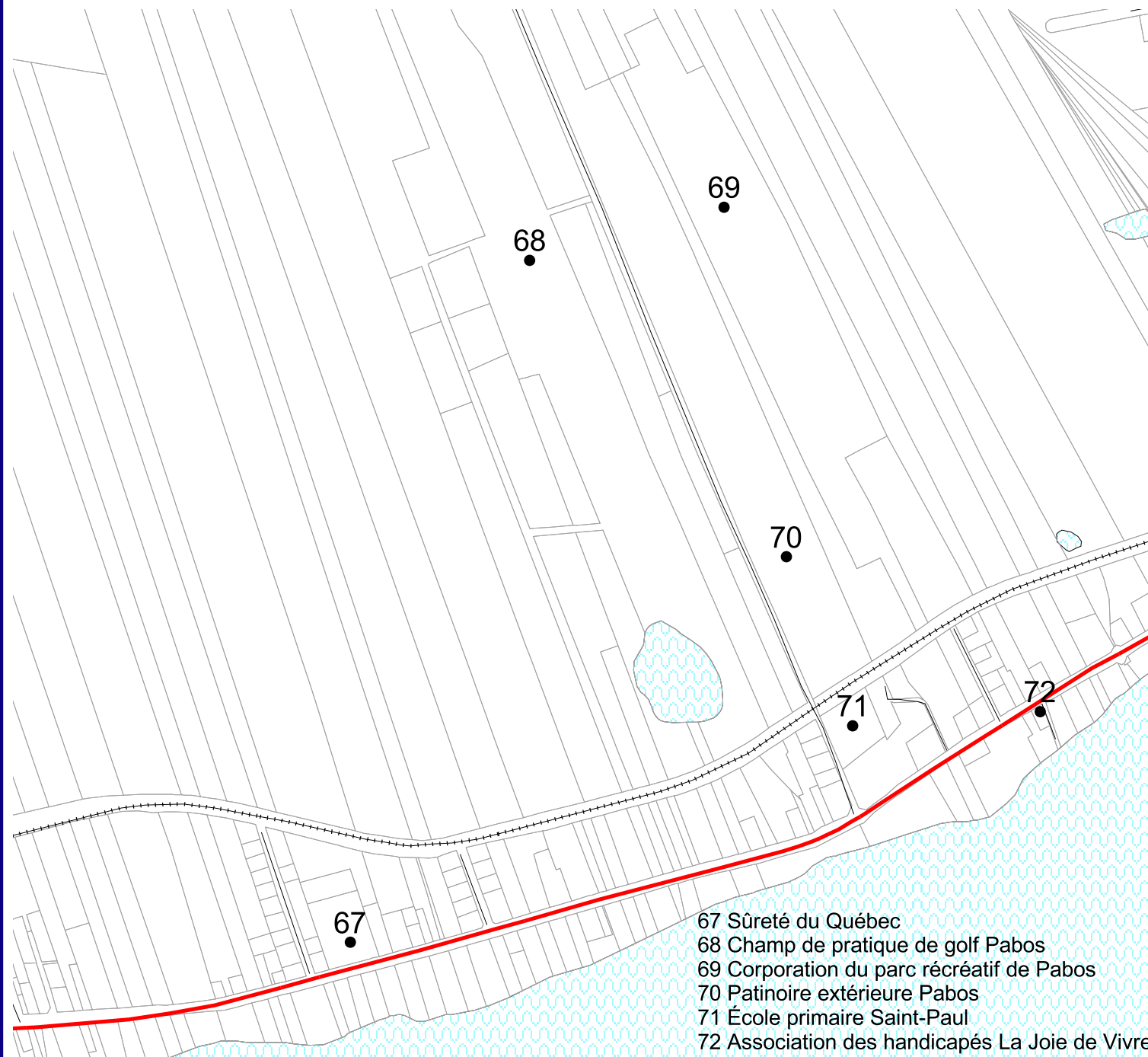


Légende

-  Station de télécommunication
-  Équipements et infrastructures
-  Postes électrique
-  Ligne de transport d'énergie
-  Route 132 et chemin de fer
-  Chemin de fer
-  Route nationale 132
- Territoire faunique**
-  Réserve faunique de Port-Daniel
-  Zec de la Grande-Rivière
-  Zec Des Anses
-  Zec Pabok
- Hydrographie**
-  Baie des Chaleurs
-  Cours d'eau
-  Ile
-  Lac

Projection Mercator Transverse Modifiée,
fuseau 5. Système de référence géodésique:
Datum Nord-Américain 1983 (NAD83)

Réalisation:
Christine Roussy, aménagiste adjointe
Chandler, 31 janvier 2007



- 67 Sûreté du Québec
- 68 Champ de pratique de golf Pabos
- 69 Corporation du parc récréatif de Pabos
- 70 Patinoire extérieure Pabos
- 71 École primaire Saint-Paul
- 72 Association des handicapés La Joie de Vivre

Équipements et infrastructures

Grande-Rivière Ouest
Carte 85



















1:30000



200 0 200 400 Mètres



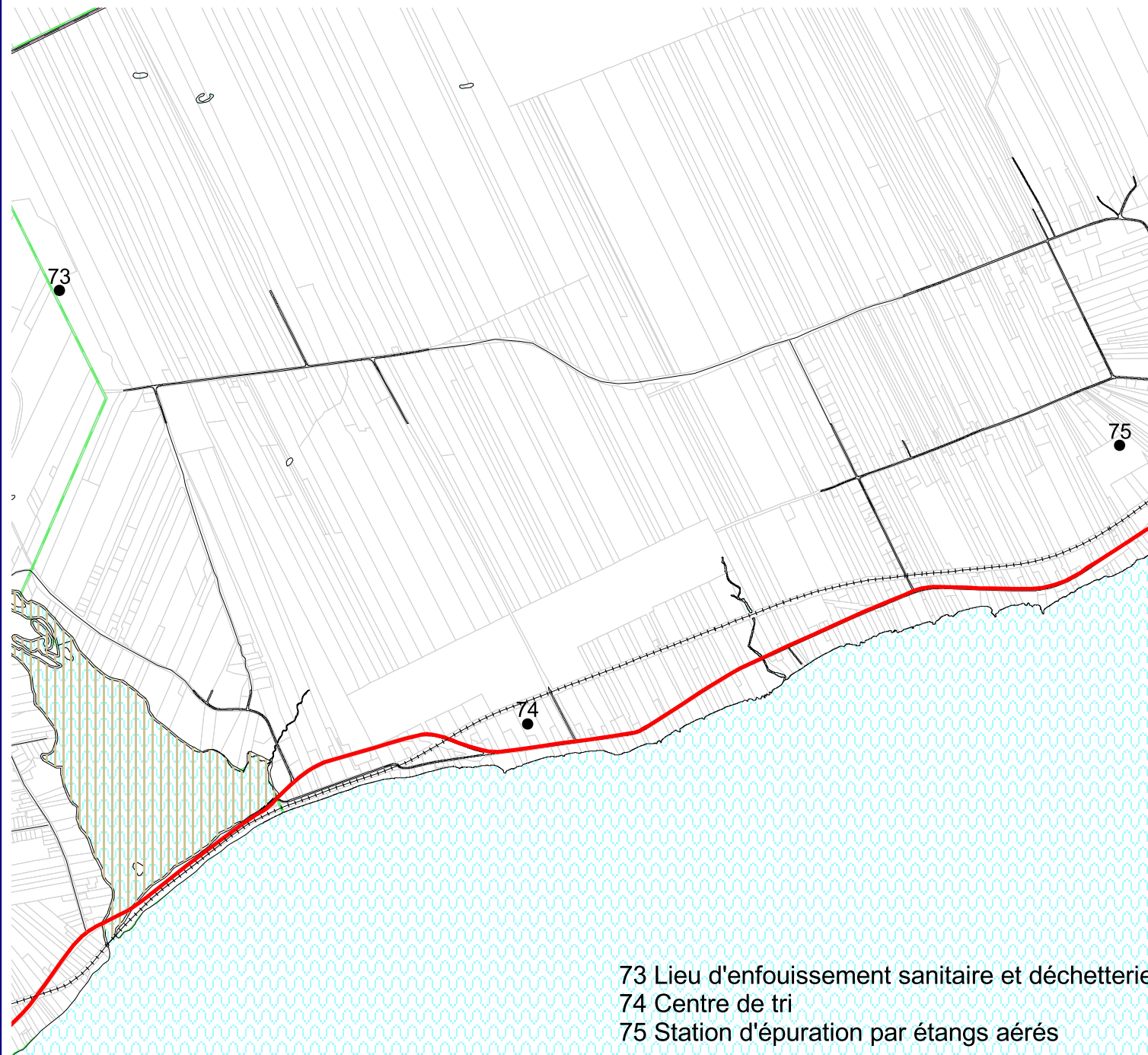
Légende

-  Ouvrages privés de captage d'eau
-  Équipements et infrastructures
-  Postes électrique
-  Ligne de transport d'énergie
-  Route 132 et chemin de fer
-  Chemin de fer
-  Route nationale 132
-  Territoire faunique
-  Réserve faunique de Port-Daniel
-  Zec de la Grande-Rivière
-  Zec Des Anses
-  Zec Pabok
-  Hydrographie
-  Baie des Chaleurs
-  Cours d'eau
-  Ile
-  Lac
-  Limite municipale

Projection Mercator Transverse Modifiée,
fuseau 5. Système de référence géodésique:
Datum Nord-Américain 1983 (NAD83)

Réalisation:
Christine Roussy, aménagiste adjointe
Chandler, 31 janvier 2007

S.A.D.R. / 10-71



73 Lieu d'enfouissement sanitaire et déchetterie
74 Centre de tri
75 Station d'épuration par étangs aérés

Équipements et infrastructures



















Grande-Rivière Carte 86

1:12000



100 0 100 200 Mètres

Légende

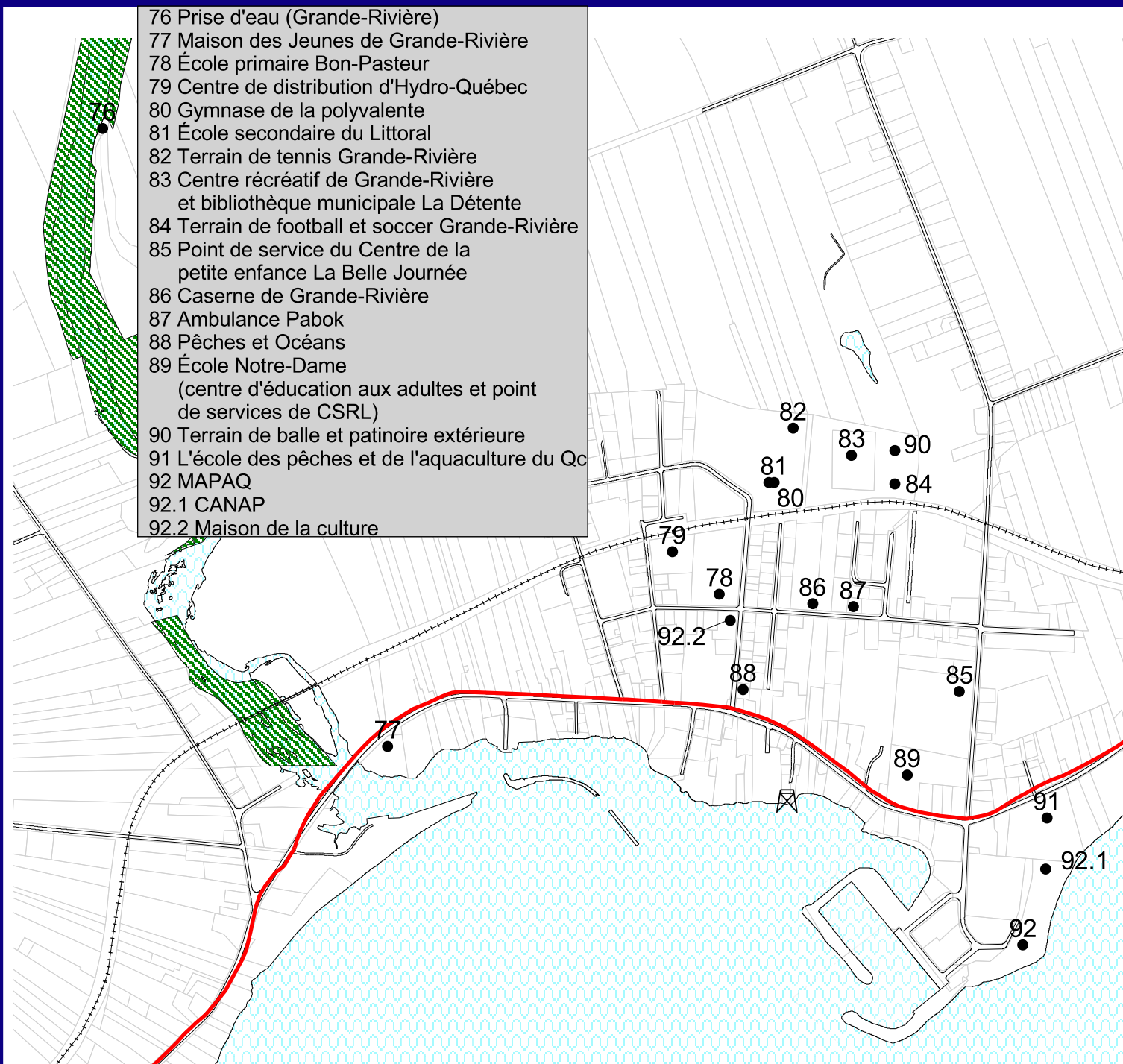
-  Station de télécommunication
-  Ouvrages privés de captage d'eau
-  Équipements et infrastructures
-  Postes électrique
-  Ligne de transport d'énergie
-  Route 132 et chemin de fer
-  Chemin de fer
-  Route nationale 132
-  Territoire faunique
-  Réserve faunique de Port-Daniel
-  Zec de la Grande-Rivière
-  Zec Des Anses
-  Zec Pabok
-  Hydrographie
-  Baie des Chaleurs
-  Cours d'eau
-  Ile
-  Lac

Projection Mercator Transverse Modifiée,
fuseau 5. Système de référence géodésique:
Datum Nord-Américain 1983 (NAD83)

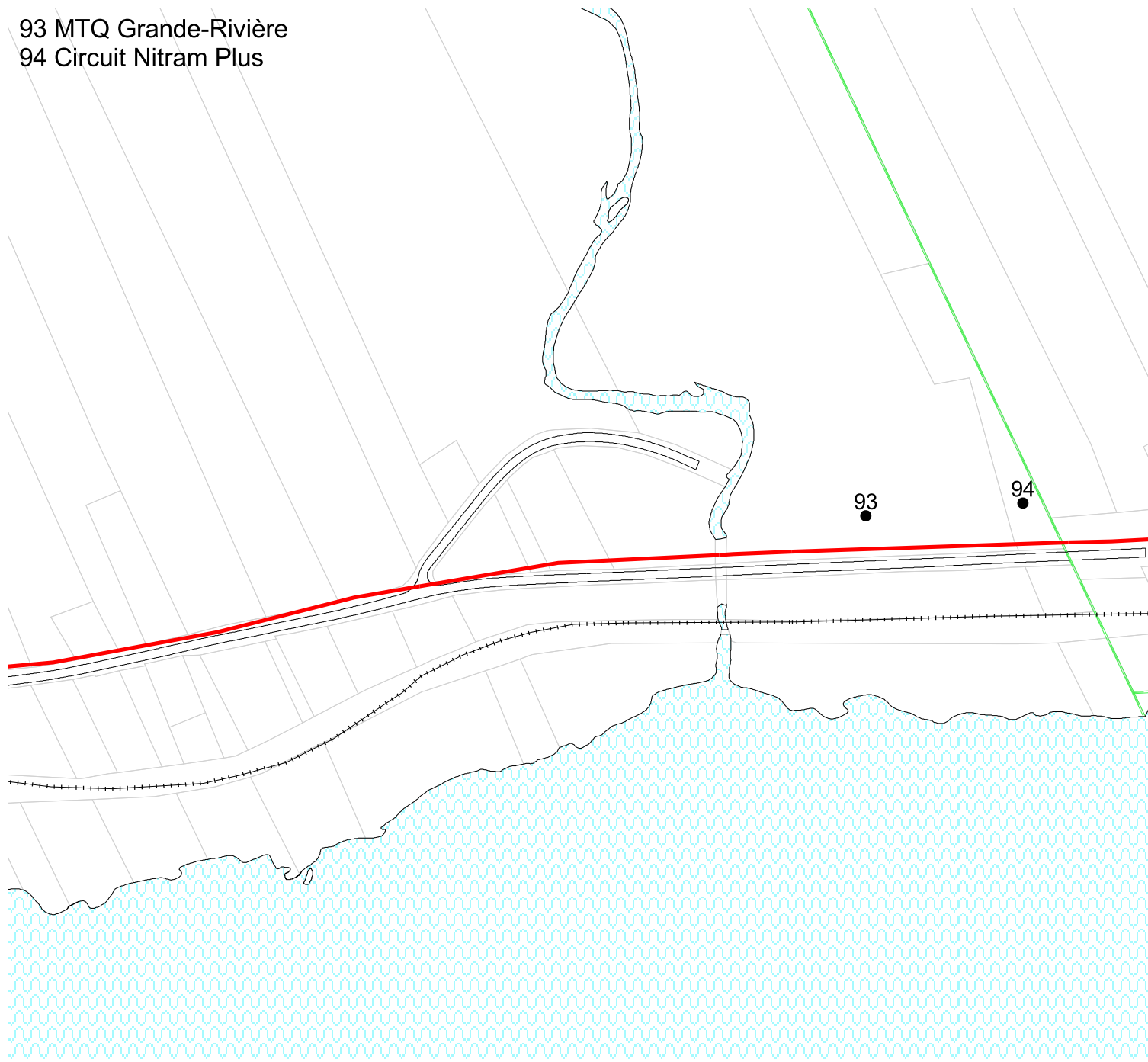
Réalisation:
Christine Roussy, aménagiste adjointe
Chandler, 31 janvier 2007

S.A.D.R. / 10-73

- 76 Prise d'eau (Grande-Rivière)
- 77 Maison des Jeunes de Grande-Rivière
- 78 École primaire Bon-Pasteur
- 79 Centre de distribution d'Hydro-Québec
- 80 Gymnase de la polyvalente
- 81 École secondaire du Littoral
- 82 Terrain de tennis Grande-Rivière
- 83 Centre récréatif de Grande-Rivière et bibliothèque municipale La Détente
- 84 Terrain de football et soccer Grande-Rivière
- 85 Point de service du Centre de la petite enfance La Belle Journée
- 86 Caserne de Grande-Rivière
- 87 Ambulance Pabok
- 88 Pêches et Océans
- 89 École Notre-Dame
(centre d'éducation aux adultes et point de services de CSRL)
- 90 Terrain de balle et patinoire extérieure
- 91 L'école des pêches et de l'aquaculture du Qc
- 92 MAPAQ
- 92.1 CANAP
- 92.2 Maison de la culture



93 MTQ Grande-Rivière
94 Circuit Nitram Plus



Équipements et infrastructures

Grande-Rivière Est
Carte 87

1:5000



40 0 40 80 Mètres



Légende

- Équipements et infrastructures
- ⚡ Postes électrique
- Ligne de transport d'énergie
- Route 132 et chemin de fer
- Chemin de fer
- Route nationale 132
- Territoire faunique
 - Réserve faunique de Port-Daniel
 - Zec de la Grande-Rivière
 - Zec Des Anses
 - Zec Pabok
- Hydrographie
 - Baie des Chaleurs
 - Cours d'eau
 - Ile
 - Lac
- Limite municipale

Projection Mercator Transverse Modifiée,
fuseau 5. Système de référence géodésique:
Datum Nord-Américain 1983 (NAD83)

Réalisation:
Christine Roussy, aménagiste adjointe
Chandler, 31 janvier 2007

Équipements et infrastructures

Sainte-Thérèse-de-Gaspé
Carte 88


















1:30000



200 0 200 400 Mètres



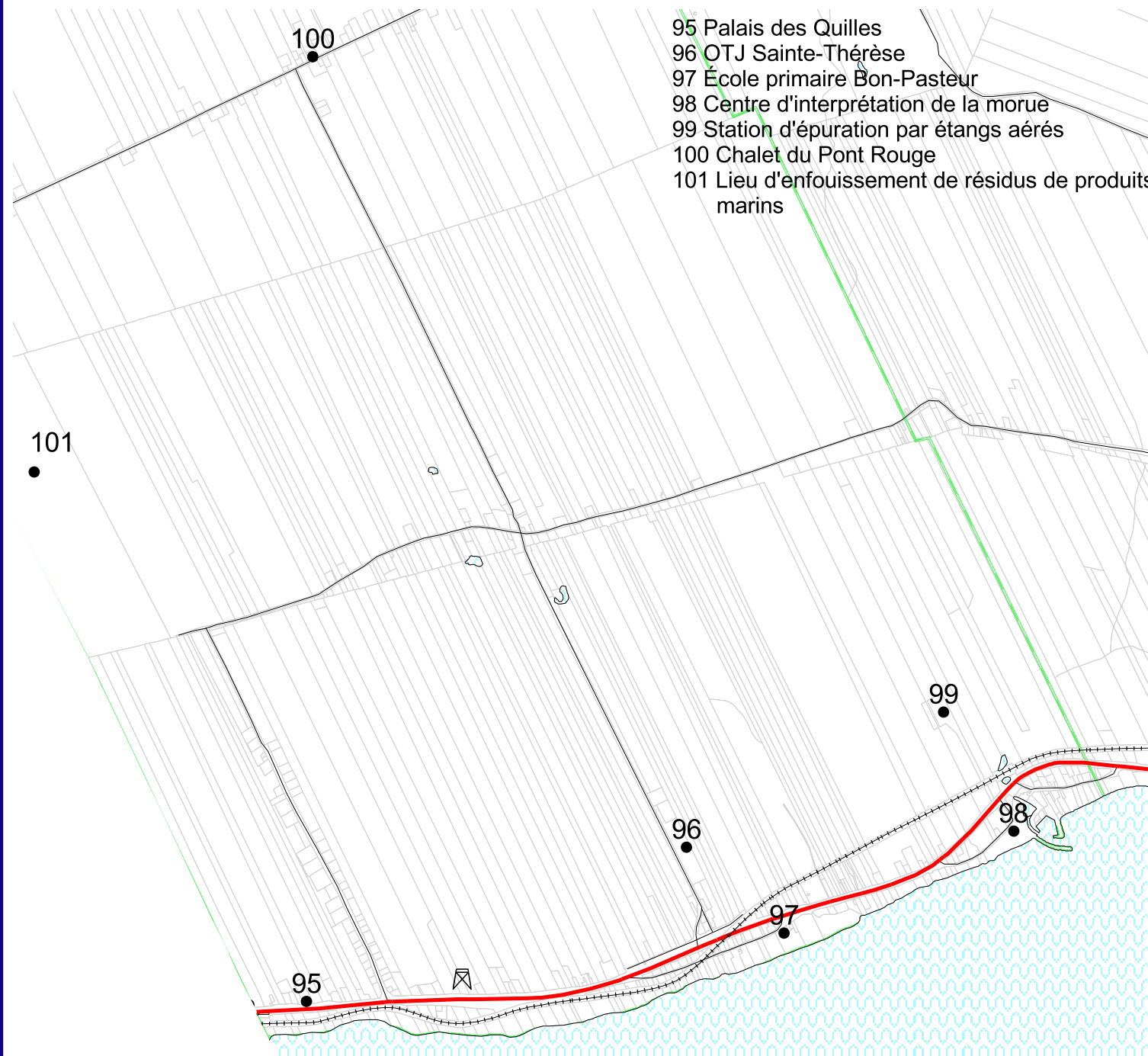
Légende

-  Station de télécommunication
-  Ouvrages privés de captage d'eau
-  Équipements et infrastructures
-  Postes électrique
-  Ligne de transport d'énergie
-  Route 132 et chemin de fer
-  Chemin de fer
-  Route nationale 132
- Territoire faunique**
-  Réserve faunique de Port-Daniel
-  Zec de la Grande-Rivière
-  Zec Des Anses
-  Zec Pabok
- Hydrographie**
-  Baie des Chaleurs
-  Cours d'eau
-  Ile
-  Lac
-  Limite municipale

Projection Mercator Transverse Modifiée,
fuseau 5. Système de référence géodésique:
Datum Nord-Américain 1983 (NAD83)

Réalisation:
Christine Roussy, aménagiste adjointe
Chandler, 10 janvier 2007

S.A.D.R. / 10-77



Équipements et infrastructures

Cap-d'Espoir (Percé)
Carte 89
















1:45000



400 0 400 800 Mètres



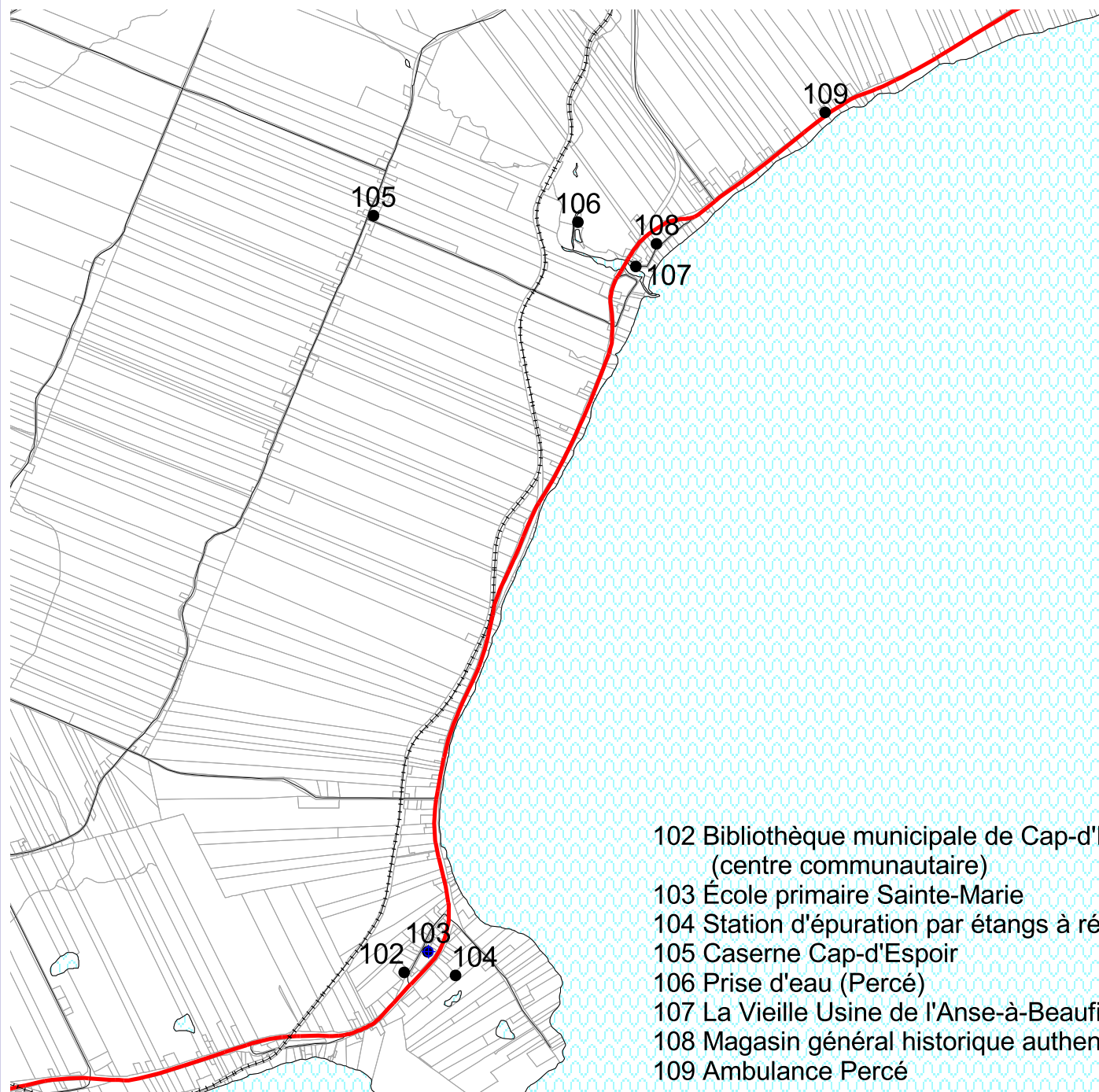
Légende

-  Ouvrages privés de captage d'eau
-  Équipements et infrastructures
-  Postes électrique
-  Ligne de transport d'énergie
-  Route 132 et chemin de fer
-  Chemin de fer
-  Route nationale 132
- Territoire faunique**
-  Réserve faunique de Port-Daniel
-  Zec de la Grande-Rivière
-  Zec Des Anses
-  Zec Pabok
- Hydrographie**
-  Baie des Chaleurs
-  Cours d'eau
-  Ile
-  Lac

Projection Mercator Transverse Modifiée,
fuseau 5. Système de référence géodésique:
Datum Nord-Américain 1983 (NAD83)

Réalisation:
Christine Roussy, aménagiste adjointe
Chandler, 31 janvier 2007

S.A.D.R. / 10-79



- 102 Bibliothèque municipale de Cap-d'Espoir
(centre communautaire)
- 103 École primaire Sainte-Marie
- 104 Station d'épuration par étangs à rétention
- 105 Caserne Cap-d'Espoir
- 106 Prise d'eau (Percé)
- 107 La Vieille Usine de l'Anse-à-Beaufils
- 108 Magasin général historique authentique
- 109 Ambulance Percé

Équipements et infrastructures















Val-d'Espoir
(Percé)
Carte 90.2-2014

1:40 000



500 0 500 1 000
Mètres

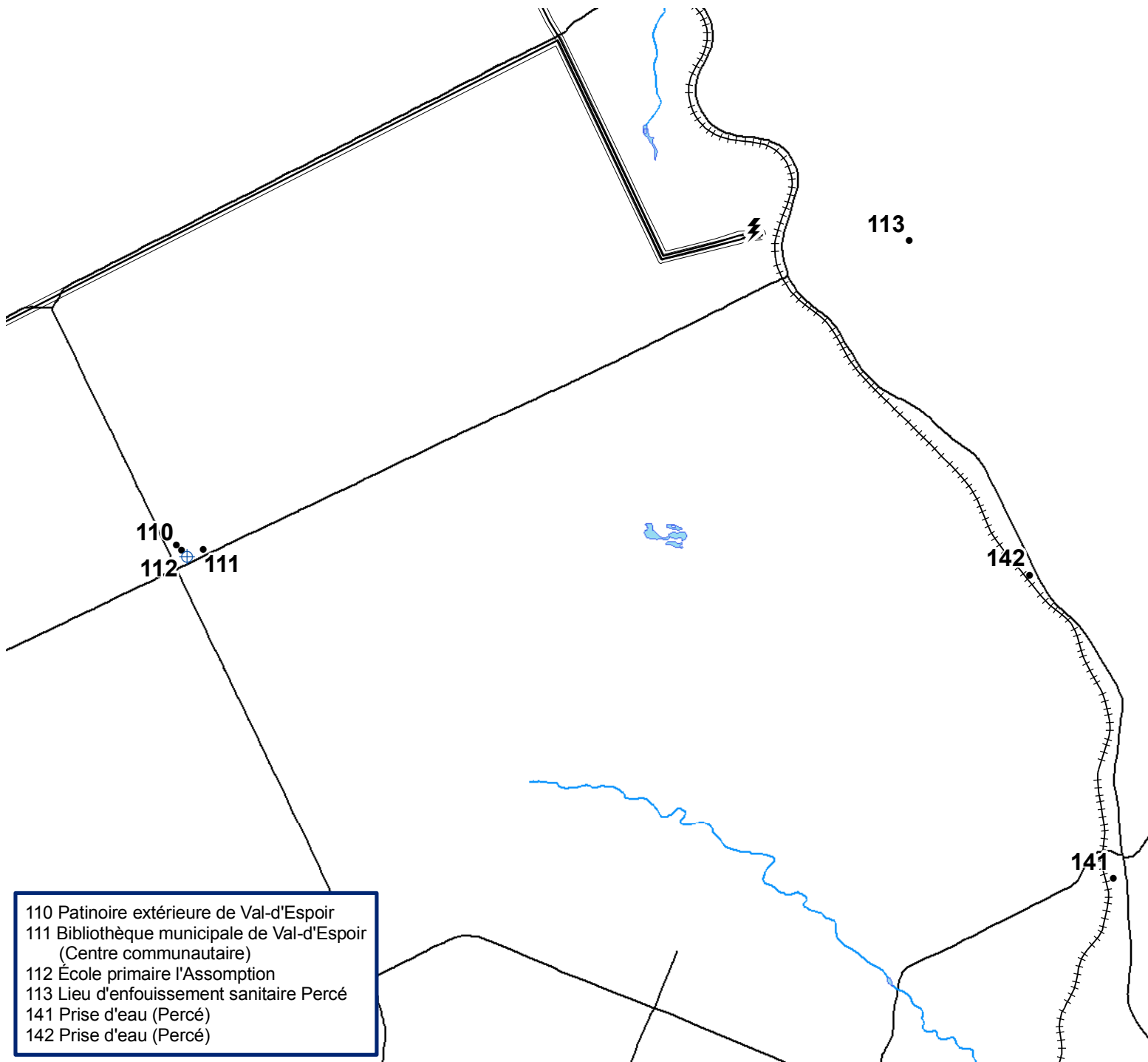
Légende

-  Ouvrages privés de captage d'eau
-  Équipements et infrastructures
-  Postes électrique
-  Ligne de transport d'énergie
- Route et chemin de fer**
-  Route nationale 132
-  Route secondaire
-  Chemin de fer
- Territoires faunique**
-  Réserve faunique de Port-Daniel
-  Zec Des Anses
-  Zec Pabok
-  Zec de la Grande-Rivière
- Hydrographie**
-  Baie des Chaleurs
-  Cours d'eau
-  Lac

Projection Mercator Transverse Modifiée,
fuseau 5. Système de référence géodésique:
Datum Nord-Américain 1983 (NAD83)

Réalisation:
M.B.Langlois/L.Babin
Chandler, Avril 2014

S.A.D.R / 10-81



110 Patinoire extérieure de Val-d'Espoir
111 Bibliothèque municipale de Val-d'Espoir
(Centre communautaire)
112 École primaire l'Assomption
113 Lieu d'enfouissement sanitaire Percé
141 Prise d'eau (Percé)
142 Prise d'eau (Percé)

Équipements et infrastructures

Percé Carte 91


1:30000



200 0 200 400 Mètres



Légende

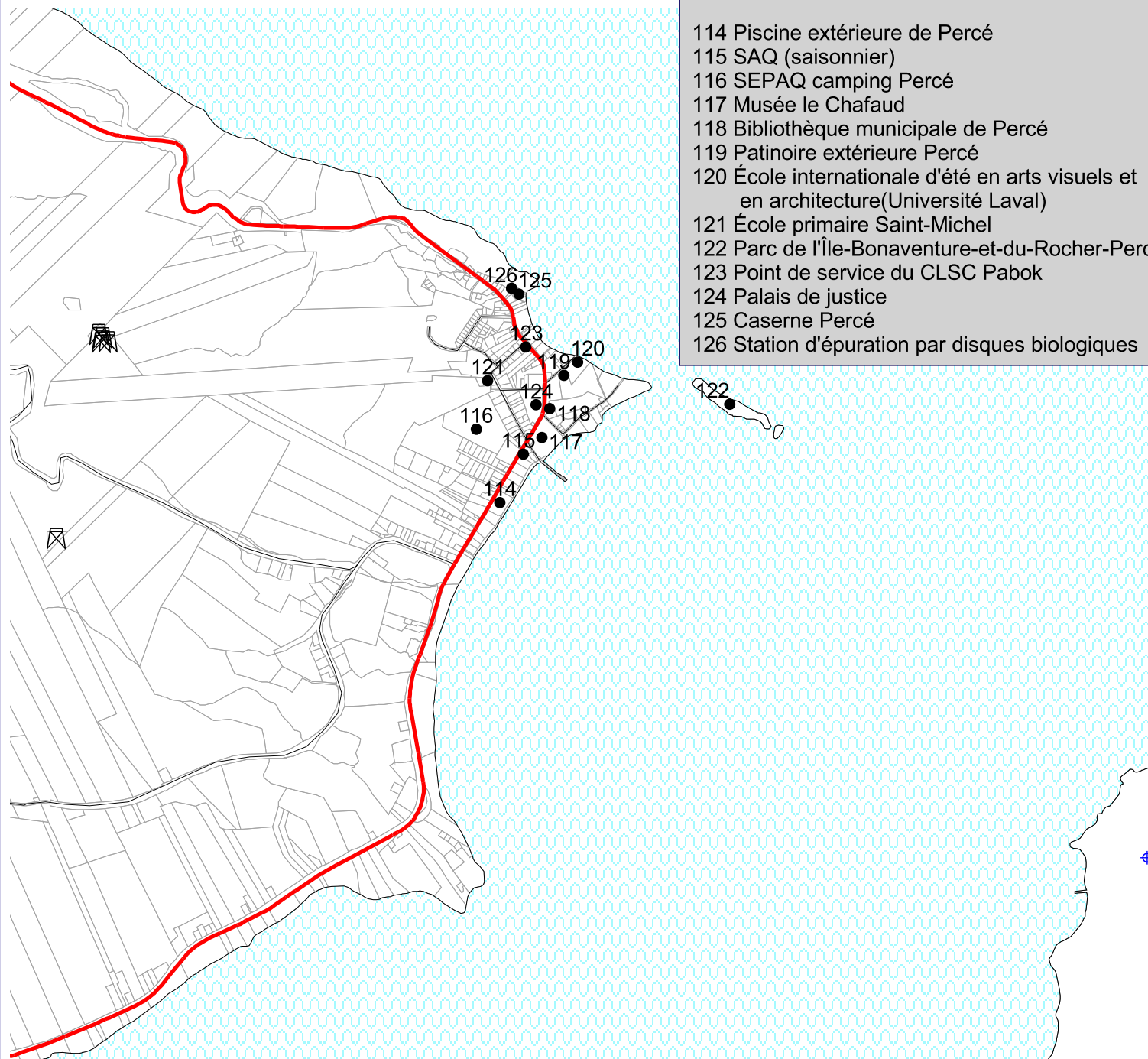
-  Station de télécommunication
-  Ouvrages privés de captage d'eau
-  Équipements et infrastructures
-  Postes électrique
-  Ligne de transport d'énergie
-  Route 132 et chemin de fer
-  Chemin de fer
-  Route nationale 132
-  Territoire faunique
-  Réserve faunique de Port-Daniel
-  Zec de la Grande-Rivière
-  Zec Des Anses
-  Zec Pabok
-  Hydrographie
-  Baie des Chaleurs
-  Cours d'eau
-  Ile
-  Lac

Projection Mercator Transverse Modifiée,
fuseau 5. Système de référence géodésique:
Datum Nord-Américain 1983 (NAD83)

Réalisation:
Christine Roussy, aménagiste adjointe
Chandler, 31 janvier 2007

S.A.D.R. / 10-83

- 114 Piscine extérieure de Percé
- 115 SAQ (saisonnier)
- 116 SEPAQ camping Percé
- 117 Musée le Chafaud
- 118 Bibliothèque municipale de Percé
- 119 Patinoire extérieure Percé
- 120 École internationale d'été en arts visuels et en architecture(Université Laval)
- 121 École primaire Saint-Michel
- 122 Parc de l'Île-Bonaventure-et-du-Rocher-Percé
- 123 Point de service du CLSC Pabok
- 124 Palais de justice
- 125 Caserne Percé
- 126 Station d'épuration par disques biologiques




Équipements et infrastructures

Barchois (Percé) Carte 92








1:20000



200 0 200 400 Mètres

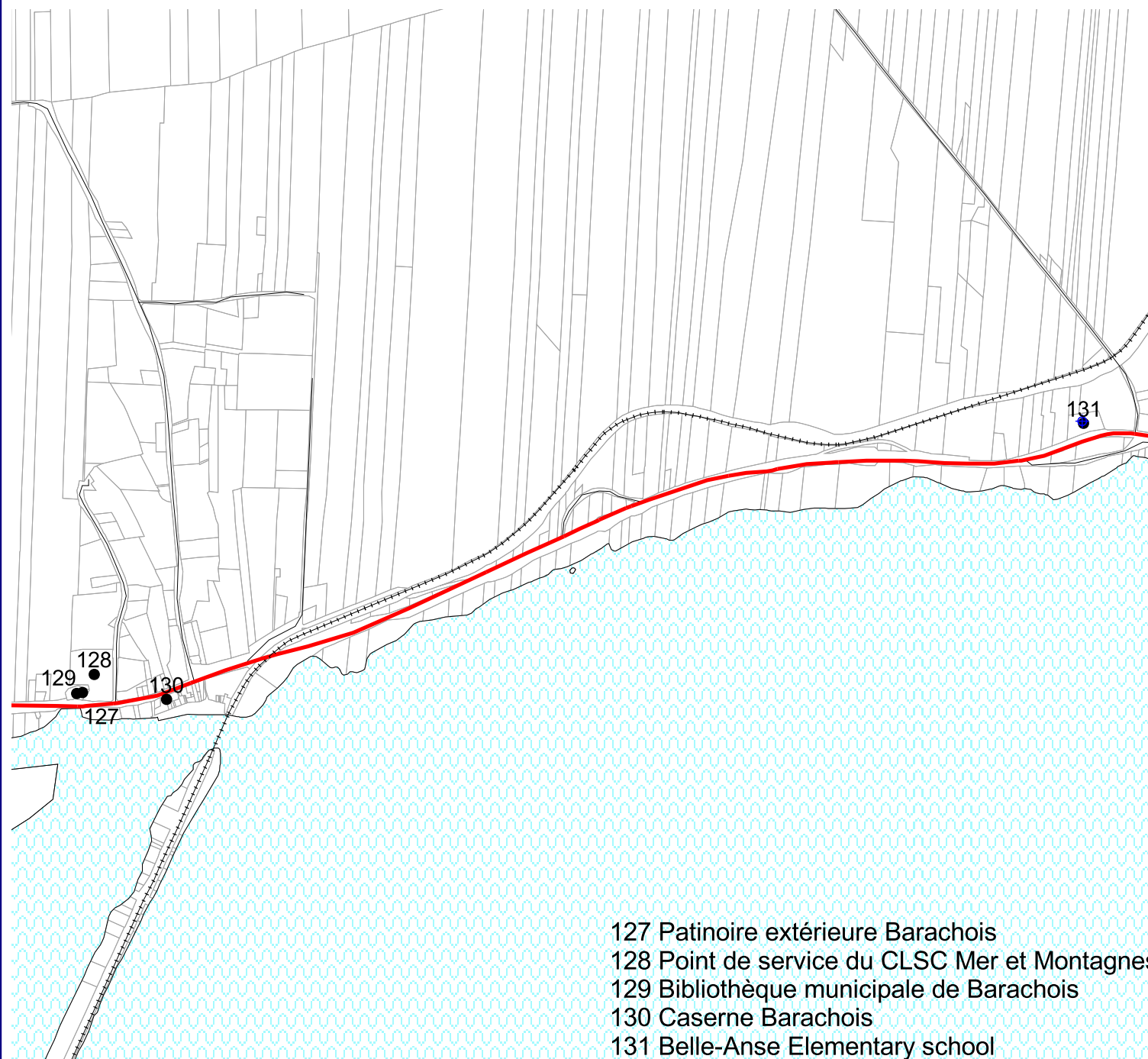


Légende

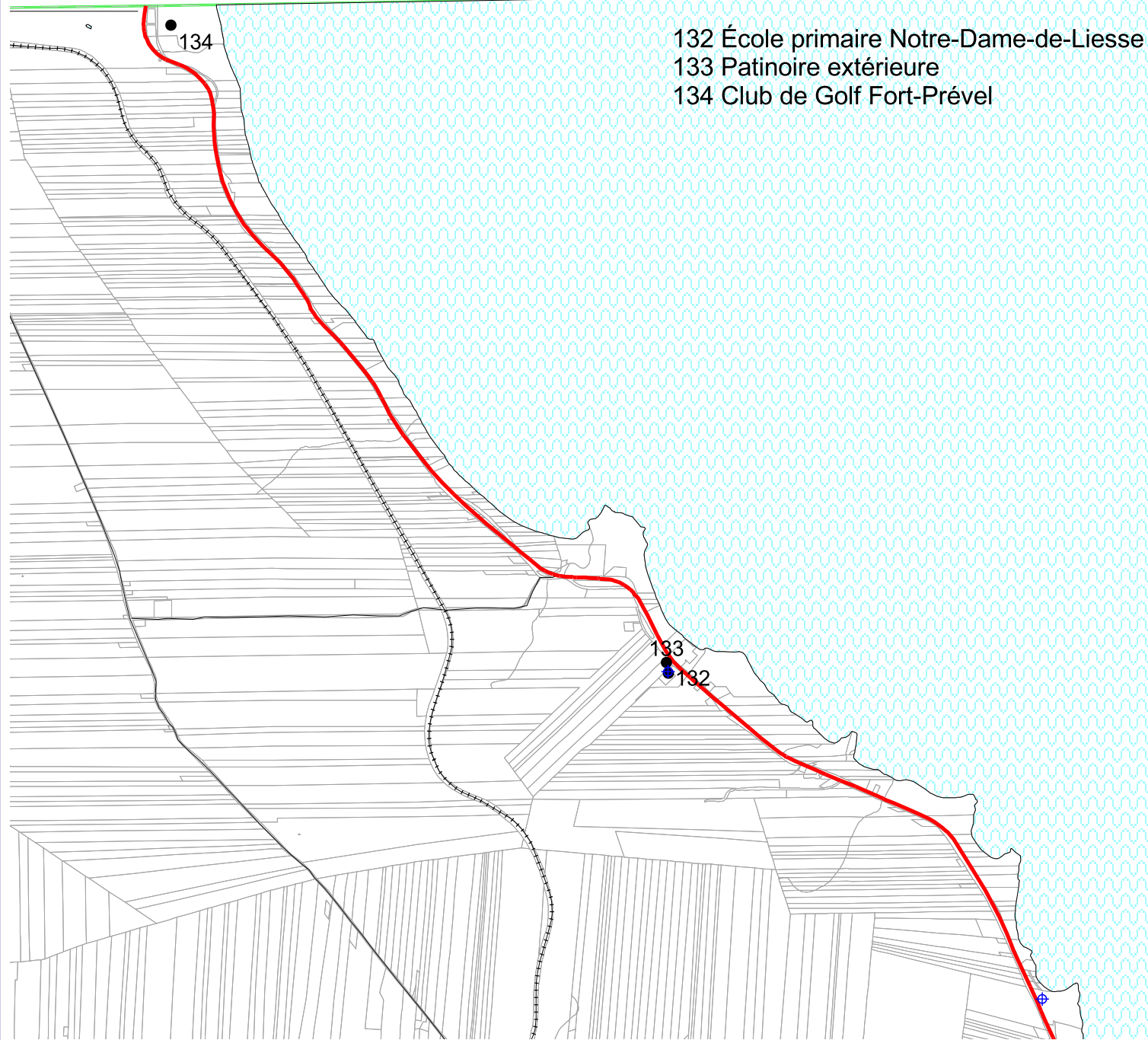
-  Ouvrages privés de captage d'eau
-  Équipements et infrastructures
-  Postes électrique
-  Ligne de transport d'énergie
-  Route 132 et chemin de fer
-  Chemin de fer
-  Route nationale 132
-  Territoire faunique
-  Réserve faunique de Port-Daniel
-  Zec de la Grande-Rivière
-  Zec Des Anses
-  Zec Pabok
-  Hydrographie
-  Baie des Chaleurs
-  Cours d'eau
-  Ile
-  Lac

Projection Mercator Transverse Modifiée,
fuseau 5. Système de référence géodésique:
Datum Nord-Américain 1983 (NAD83)

Réalisation:
Christine Roussy, aménagiste adjointe
Chandler, 31 janvier 2007



- 127 Patinoire extérieure Barchois
- 128 Point de service du CLSC Mer et Montagnes
- 129 Bibliothèque municipale de Barchois
- 130 Caserne Barchois
- 131 Belle-Anse Elementary school



132 École primaire Notre-Dame-de-Liesse
 133 Patinoire extérieure
 134 Club de Golf Fort-Prével



Équipements et infrastructures

Saint-Georges-de-Malbaie (Percé)
 Carte 93

1:40000



300 0 300 600 Mètres



Légende

- Ouvrages privés de captage d'eau
- Équipements et infrastructures
- Postes électrique
- Ligne de transport d'énergie
- Route 132 et chemin de fer
- Chemin de fer
- Route nationale 132
- Territoire faunique**
 - Réserve faunique de Port-Daniel
 - Zec de la Grande-Rivière
 - Zec Des Anses
 - Zec Pabok
- Hydrographie**
 - Baie des Chaleurs
 - Cours d'eau
 - Ile
 - Lac

Projection Mercator Transverse Modifiée,
 fuseau 5. Système de référence géodésique:
 Datum Nord-Américain 1983 (NAD83)

Réalisation:
 Christine Roussy, aménagiste adjointe
 Chandler, 31 janvier 2007

Équipements et infrastructures

MRC du Rocher-Percé
Carte 94

1:400000



3000 0 30006000 Mètres





Légende

Relais de motoneige





- La Souche
- Relais Sentier du Rocher
- Relais Sentiers blancs
- ↗ Sentiers de motoneige
- ↗ Sentiers de VTT
- Réserve écologique

- Réserve faunique de Port-Daniel
- Zec de la Grande-Rivière
- Zec des Anses
- Zec Pabok

Route 132 et chemin de fer

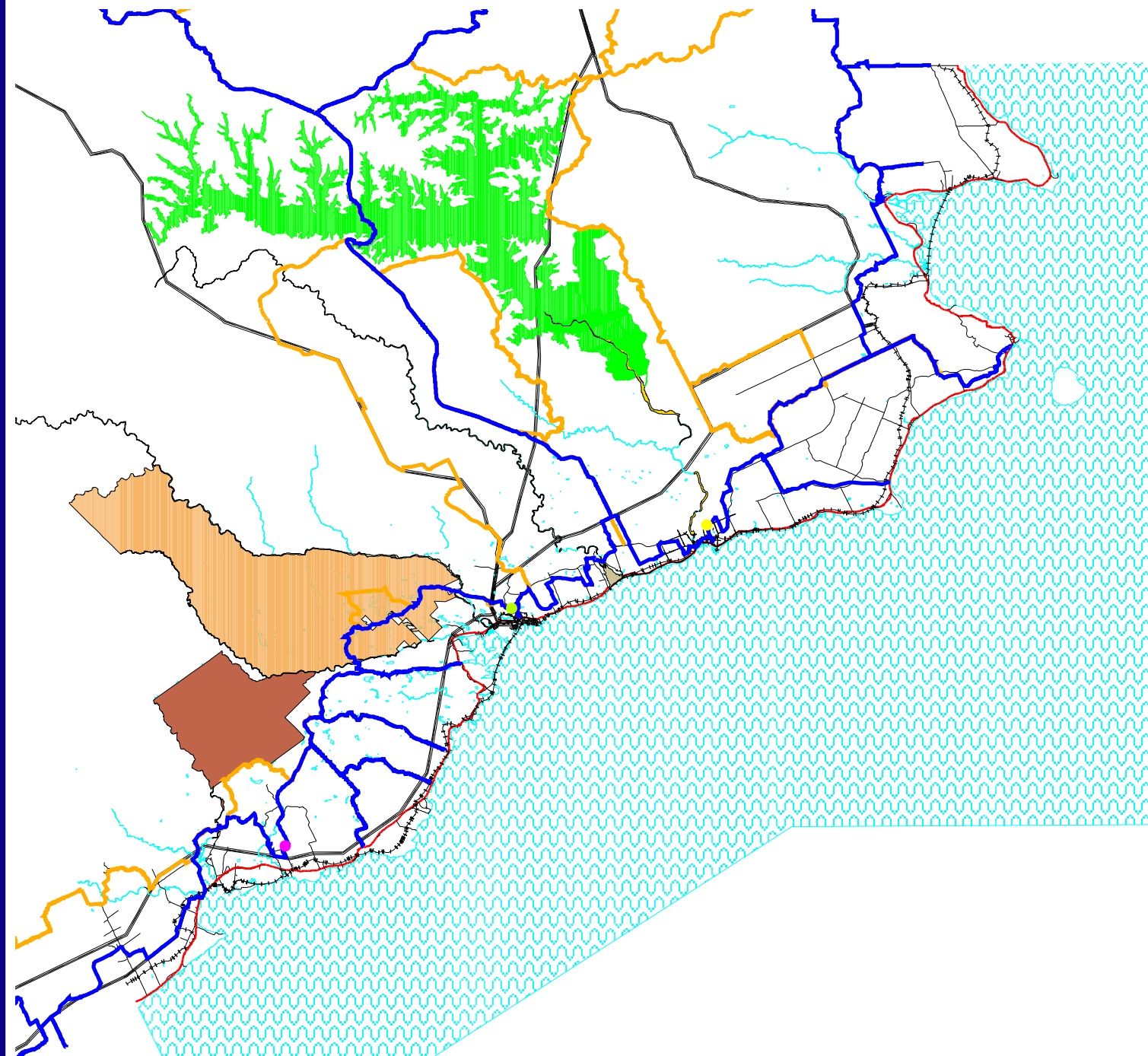
-  Chemin de fer
-  Route nationale 132

Hydrographie

-  Baie des Chaleurs
-  Cours d'eau
-  Lac
-  Ligne de transport d'énergie

Projection Mercator Transverse Modifiée,
fuseau 5. Système de référence géodésique:
Datum Nord-Américain 1983 (NAD83)

Réalisation:
Christine Roussy, aménagiste adjointe
Chandler, 31 janvier 2007



Équipements et infrastructures projetés

MRC du Rocher-Percé
Carte 95

1:400000



3000 0 30006000 Mètres

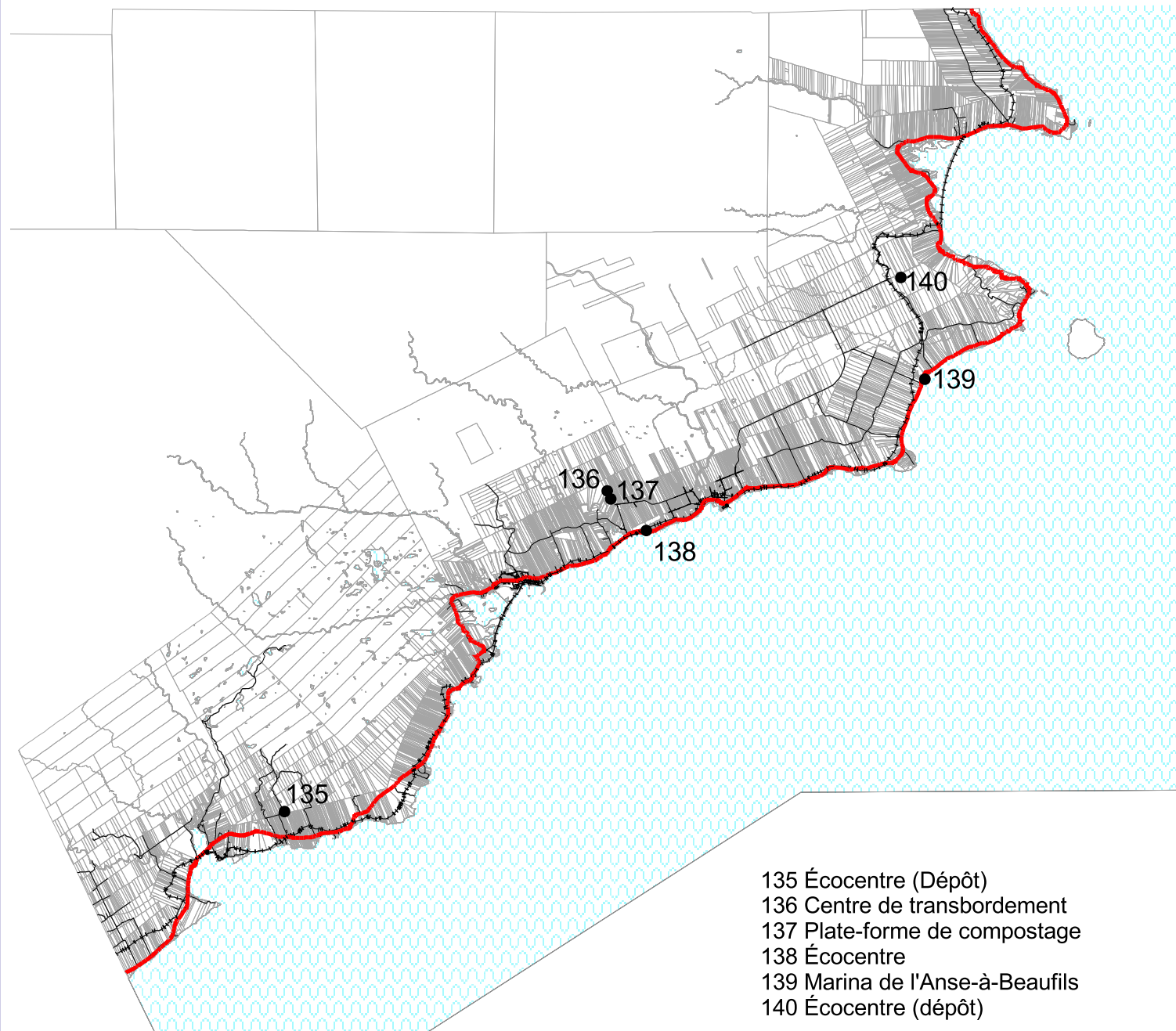


Légende

- Équipements projetés
- Route 132 et chemin de fer
- Chemin de fer
- Route nationale 132
- Hydrographie
- Baie des Chaleurs
- Cours d'eau
- Ile
- Lac

Projection Mercator Transverse Modifiée,
fuseau 5. Système de référence géodésique:
Datum Nord-Américain 1983 (NAD83)

Réalisation:
Christine Roussy, aménagiste adjointe
Chandler, 31 janvier 2007



135 Écocentre (Dépôt)
136 Centre de transbordement
137 Plate-forme de compostage
138 Écocentre
139 Marina de l'Anse-à-Beaufils
140 Écocentre (dépôt)

Dispositions relatives au
contrôle des installations
d'élevage à forte charge
d'odeur

MRC du Rocher-Percé
Carte 96

1:400000



3 0 3 6 Kilomètres



Légende

-  Route principale
-  Voie ferrée
-  Route régionale
-  Limite municipale
-  Réserve écologique
- Hydrographie
-  Baie des Chaleurs
-  Cours d'eau
-  Ile
-  Lac
-  Zone protégée

Projection: Mercator Transverse Modifiée,
Niveau 5. Système de référence géodésique:
Datum Nord-Américain 1983 (NAD83)

Réalisation:
Félix Caron, aménagiste
Chandler, 31 janvier 2007

Dispositions relatives, émissions
des permis de constructions et
les conditions d'émission des
permis de construction
relativement à l'implantation
d'éoliennes

MRC du Rocher-Percé

Carte 97

1:400000



3 0 3 6 Kilom ètres



Légende

-  Route principale
-  Voie ferrée
-  Route régionale
-  Limite municipale
-  Réserve écologique
- Hydrographie
-  Baie des Chaleurs
-  Cours d'eau
-  Ile
-  Lac
-  Zone protégée

Projection: Mercator Transverse Modifiée,
Niveau 5. Système de référence géodésique:
Datum Nord-Américain 1983 (NAD83)

Réalisation:
Félix Caron, aménagiste
Chandler, 31 janvier 2007

Protection du paysage dans
le corridor de la route 132

MRC du Rocher-Percé
Carte 98











1:400000



3000 0 30006000 Mètres



Légende

-  Tronçons paysagers protégés
-  Route 132 et chemin de fer
-  Route nationale 132
-  Chemin de fer
-  Route secondaire
- Hydrographie
-  Baie des Chaleurs
-  Cours d'eau
-  Ile
-  Lac
-  Limite municipale

Projection Mercator Transverse Modifiée,
fuseau 5. Système de référence géodésique:
Datum Nord-Américain 1983 (NAD83)

Réalisation:
Christine Roussy, aménagiste adjointe
Chandler, 31 janvier 2007

S.A.D.R. / 11-93